PRIVATMEGLEREN
SOLLI & PARTNERE

ELVEVEIEN 20

Vedlegg

Tilstandsrapport

Enebolig

Elveveien 20, 1394 NESBRU

ASKER kommune

gnr. 39, bnr. 446

Sum areal alle bygg: BRA: 568 m² BRA-i: 549 m²



Befaringsdato: 12.10.2026 **Rapportdato:** 16.10.2026 **Oppdragsnr.:** 12239-1917 **Eiendomsverdi ref nr:** UI2822

Foretak: AABY TAKST AS **Takstingeniør:** Gjert Faye Aaby **Vår ref:** 937067801

TAKST SENTERET

Rapporten kan brukes i inntil ett år etter befaringsdato, og kan ikke gjenbrukes ved flere boligsalg i denne perioden.
Skjer det endringer, oppstår skader også videre på boligen, bør du som selger be om oppdatert rapport.

Aaby takst as

TAKSTSENTERET
Takstsenteret er et kontorfellesskap bestående av 12 takstmenn, og har lang erfaring i taksering av boliger og næringseiendommer samt utarbeidelse av tilstandsrapporter.
Vi påtar oss også oppdrag som sakkyndige i spørsmål om eiendom og byggtekniske forhold.
Kontoret vårt ligger i Bærum og du finner mer informasjon på www.takstsenteret.no
Vårt nærområde er Oslo, Akershus og Buskerud, men vi kan også utføre taksering over hele landet.
Med variert bakgrunn og bred kompetanse sikres et godt grunnlag for vår saksbehandling. Takstsenteret har drevet sin virksomhet siden 1989.



Rapportansvarlig

Gjert Faye Aaby
Uavhengig Takstingeniør
gfa@takstsenteret.no
900 79 551

Dette trenger du å vite om tilstandsrapporten



Hva er en tilstandsrapport?

En tilstandsrapport beskriver synlige skader/avvik eller tegn på skader/avvik på boligen. Rapporten fremhever vanligvis ikke positive egenskaper ved boligen.



Hva vurderer en bygningssakkyndig?

Den bygningssakkyndige vurderer boligen ut fra hva man kan forvente av en bygning av samme alder og type. Vurderingen gjøres som regel mot hvordan det var vanlig å bygge og regler som gjaldt da boligen ble oppført (søknadstidspunktet). Forhold som er vanlige for bygningens alder, slik som slitasje etter normal bruk regnes ikke som avvik.



Hva inneholder tilstandsrapporten?

Den bygningssakkyndige undersøker rom og bygningsdeler slik det kommer frem av Forskrift til avhendingsloven. Tilstandsrapporten inneholder bare avvik som den bygningssakkyndige kan se eller kontrollere med enkle hjelpemidler. Det gjøres ikke nærmere undersøkelser slik som åpning av vegger eller andre bygningsdeler. I vegg mot våtrom og rom under terreng kan det borres et hull for å gjøre enkle undersøkelser slik som fuktsøk.

Når du kjøper en brukt bolig

Når du kjøper en brukt bolig, er det viktig å være oppmerksom på at dette ikke kan sammenlignes med å kjøpe en ny bolig. Måten boligen ble bygget på kan være annerledes enn i dag. Bygninger svekkes over tid, og utsettes for slitasje blant annet på grunn av bruk og vær og vind. Mange boliger fornyes helt eller delvis, noen i flere omganger, eller det oppføres tilbygg. Særlig for boliger som er pusset opp eller endret, er det viktig å merke seg at fornyelse av overflater ikke nødvendigvis betyr at bygningsdeler under er forbedret.

Vurdering mot byggeregler

Den bygningssakkyndige vil vurdere boligen mot hvordan det var vanlig å bygge og regler som gjaldt på søknadstidspunktet. Den bygningssakkyndige ser etter avvik som har betydning for og som reduserer boligens funksjon og verdi, og som kommer frem av Forskrift til avhendingslova.

Tilstandsrapporten beskriver ikke hele boligen

BYGNINGSSAKKYNDIGE SER FOR EKSEMPEL IKKE PÅ

• vanlig slitasje og normal vedlikeholdstilstand • bagatellmessige forhold som ikke påvirker bygningens bruk eller verdi vesentlig • etasjeskillere • tilleggsbygg slik som garasje, bod, anneks, naust også videre • utvendige trapper • støttemurer • skjulte installasjoner • installasjoner utenfor bygningen • full funksjonstesting av el- og VVS-installasjoner • geologiske forhold og bygningens plassering på grunnen • bygningens planløsning • bygningens innredning • løsøre slik som hvitevarer • utendørs svømmebasseng og pumpeanlegg • bygningens estetikk og arkitektur • bygningens lovlighet (bortsett fra bruksendringer, brannceller og forhold som åpenbart kan påvirke helse, miljø og sikkerhet) • fellesarealer (med mindre boligeier har vedlikeholdsplikt for fellesarealer og dette er kjent for bygningssakkyndig, eller fellesarealet har en særlig tilknytning til boligen).

© iVerdi 2026

Tilstandsrapportene, inkludert malen, standardtekstene fra iVerdi og sammenstillingen av eiendomsrelatert informasjon i tilstandsrapportene er vernet etter åndsverkloven og kan kun benyttes av kunder hos iVerdi. For andre aktører er eksemplarfremstilling av tilstandsrapporter, malen, standardtekster, databaseinnhold, som utskrift og annen analog eller elektronisk kopiering til bruk som grunnlag for tilsvarende rapporter, eller uttrekk og gjenbruk av databaseinnhold, bare tillatt når det er hjemlet i lov (kopiering til privat bruk, sitat o.l.) eller etter avtale med iVerdi. iVerdi reserverer seg uttrykkelig mot at åndsverk, databaser og annet innhold benyttes til tekst- og datautvinning, herunder kopiering av data, trening og utvikling av kunstig intelligens. Utnyttelse i strid med lov eller avtale kan medføre erstatnings- og straffeansvar.

Ved å godkjenne takstrapporten eller ved bruk av denne, aksepteres det at iVerdi fritt kan benytte og overføre herunder data og informasjon relatert til eiendommen som fremkommer i takstrapporten slik iVerdi til enhver tid finner det formålstjenlig innenfor begrensningene som følger av lov, herunder personopplysningsloven, åndsverksloven, forretningshemmelighetsloven og sikkerhetsloven. Aksepten gjelder ikke bruk av direkte identifiserbare personopplysninger. iVerdi får eierskap til data og informasjon som er sammenstilt med andre data og informasjon, samt resultater fra slike bearbeidelser, sammenstillinger og analyser.

Dette trenger du å vite om tilstandsrapporten

Tilstanden vurderes med ulike tilstandsgrader

Tilstanden gir uttrykk for en gitt forventet tilstand, blant annet vurdert ut fra alder og normal bruk. Ved Tilstandsgrad 0 (TG0) og Tilstandsgrad 1 (TG1) gir den bygningssakkyndige normalt ingen begrunnelse for valg av tilstandsgrad. Grunnen er at bygningen eller bygningsdelen da bare har normal slitasje. Ved skjulte konstruksjoner kan alder alene avgjøre tilstandsgrad. Når bygningssakkyndige anbefaler tiltak, for eksempel utbedringer, må brukeren av rapporten vurdere om tiltakene er nødvendige og lønnsomme.
Når den bygningssakkyndige velger tilstandsgrad, baseres vurderingen på faste kriterier som følger av gjeldende bransjestandard for Teknisk tilstandsanalyse ved omsetning av bolig og Forskrift til avhendingslova.

TG 0

TILSTANDSGRAD 0, TG0: INGEN AVVIK

Bygningsdelen skal være tilnærmet ny, ikke vise tegn på slitasje og det skal være lagt frem dokumentasjon på faglig god utførelse. Det er ingen merknader til delen.

TG 1

TILSTANDSGRAD 1, TG1: MINDRE AVVIK

Bygningsdelen skal bare ha normal slitasje, og strakstiltak skal ikke anses som nødvendig. Graden kan også brukes når delen er ny, men der dokumentasjon på faglig god utførelse mangler.

TG 2

TILSTANDSGRAD 2, TG2: VESENTLIGE AVVIK OG MINDRE AVVIK SOM ETTER NS 3600 GIR TG 2

Bygningsdelen skal enten ha feil utførelse, en skade eller symptomer på skade, sterk slitasje eller nedsatt funksjon. Graden gis når bygningsdelen trenger vedlikehold eller tiltak i nær fremtid. Graden skal også brukes når delen er gammel og det er grunn til å varsle om faren for skader på grunn av alderen, eller når det er grunn til å overvåke delen spesielt på grunn av fare for større skader eller følgeskader.

TG 3

TILSTANDSGRAD 3, TG3: STORE ELLER ALVORLIGE AVVIK

Denne tilstandsgraden brukes ved kraftige tegn på forhold som man må regne med trenger utbedring straks eller innen kort tid. Det er påvist funksjonssvikt eller sammenbrudd.

TG IU

IKKE UNDERSØKT/IKKE TILGJENGELIG FOR UNDERSØKELSE

Det kan være avvik/skader som ikke er avdekket.

Informasjon om utbedringskostnader

Utbedringskostnadene i rapporten er sjablongmessige anslag basert på observerte forhold som feil, skader eller uregelmessigheter, samt foreslåtte tiltak. Disse anslagene er veiledende, angis i fem intervaller, er basert på generelle erfaringstall, og må ikke forveksles med konkrete pristilbud fra håndverkere eller entreprenører. Faktiske kostnader kan variere betydelig, avhengig av individuelle valg, materialpriser og markedsforhold. For å få en nøyaktig vurdering av utbedringskostnadene anbefales ytterligere undersøkelser og innhenting av flere pristilbud fra kvalifiserte fagfolk. Slike anslag gis for TG3, der dette er mulig.

$ Tiltak under kr 20 000

$$ Tiltak mellom kr 20 000 – 100 000

$$$ Tiltak mellom kr 100 000 – 200 000

$$$$ Tiltak mellom kr 200 000 – 500 000

$$$$$ Tiltak over kr 500 000

Beskrivelse av eiendommen

Enebolig oppført i ca. 1975, tilbygget i 2012. Boligen er betydelig oppgradert mellom 2014 og 2016. bygningsdeler og teknisk anlegg stort sett fornyet, fornyelser er beskrevet under konstruksjoner i denne rapporten.
Bygningens referansenivå er fra byggeårene for de forskjellige delene av bygningen, og forskrifter for konstruksjoner i hoveddelen er fra før 1975.
Tilstandsregistreringen har ikke avdekket symptomer på svikt, og tilstandsgrader er varierte, alt vesentlig tilstandsgrad 1 og 2. Konsekvens av tilstandsgrad 2 og 3 er stort sett at det er behov for tiltak for at tilstanden ikke skal forverre seg og innvirke på eiendommens verdi ved omsetning.
De bygningstekniske konstruksjonene virker solid utført iht. byggeskikken på den tiden bygningen ble oppført. Dagens forskriftskrav til isolasjon, klima og innemiljø er imidlertid strengere enn de som gjaldt da denne bygningen ble oppført. Dette må en være klar over ved et eventuelt kjøp

Enebolig - Byggeår: 1971

UTVENDIG Gå til side

Grunnmur i betong på opprinnelig del og Leca på tilbygg, yttervegger i Leca forblendet med teglstein, og valmet takt tekket med glassert takstein.
Vinduene er av tre, beslått med aluminium, og har 2-lags og 3-lags glass.
Flere felt med glassbyggerstein.
To fløy malt ytterdør med glassfelt og sidefelt med glass, to stk.
Fire stk. skyvedører i aluminium med 2-lags glass.
Tre stk. ytterdører i profilert og malt trevirke.
To terrassedør i malt trevirke med lakkert aluminium utvendig, med 2-lags glass.
Terrasser i betongkonstruksjon tekket med membran. Fliser på gulv og rekkverk i stål og glass,
Terrasse i betong med fliser på gulv og rekkverk/ levegger i mur.

INNVENDIG Gå til side

Gulvene er utført med parkett, flis og malt betong.
Veggene er utført med malte plater, malt strie og betongvegg.
Himlingen er utført med malte plater, malt beton og malte betongelementer.
Det er mursteinspipe, åpen peis og peis med innsats.
Trappen er en ståltrapp med fliser i trinn.
Det er malte fyllingsdører.

VÅTROM Gå til side

Bad i 1. etg. Med flislagte vegger og gulv med vegghengt toalett, dobbel dusj med glassvegger, servant integrert i skuffeinnredning, innmurt speil, lys og skap.

Bad i hybel med flislagte vegger og gulv med wc, dusj med vegger i glassbyggerstein, innmurt hjørne boblekar, servant integrert i skuffeinnredning og opplegg for vaskemaskin og tørketrommel.
.
Bad i leilighet med flislagte vegger og gulv med wc, dusj, servant integrert i skap/skuffeinnredning og innmurt speil.

KJØKKEN Gå til side

Kjøkken › 1. Etasje › Kjøkken
Kjøkkeninnredning med øy, med slette høyglanslakkerte fronter, heltre benkeplater, kum i kompositt, nedfelt bred platetopp og ventilator i himling.
Integrert kjøleskap, to frysere, vinskap, oppvaskmaskin, stekeovn, kombinert steke og dampovn, kombinert steke og mikrobølgeovn og quooker.
Kjøkkenet har to kjøkkenventilatorer med avtrekk ut.

Kjøkken › Underetasje › Kjøkken hybel
Kjøkken i hybel med øy, med slette høyglanslakkerte fronter, heltre benkeplater, intergrering kum, nedfelt bred platetopp, ventilator og fliser over benk.
Integrert oppvaskmaskin, stekeovn og mikrobølgeovn.
Avsatt plass for kjøle/fryseskap.
Komfyrvakt.

Kjøkken › Leilighet 1. etg. › Kjøkken
Kjøkken i leilighet med slette høyglanslakkerte fronter, heltrebenk, kompositt benkeplate, nedfelt kum, nedfelt platetopp, ventilator og fliser over benk.
Integrert stekeovn.
Avsatt plass for kjøle/fryseksp og vaskemaskin.
Komfyrvakt.

Arealer Gå til side

Forutsetninger og vedlegg Gå til side

Lovlighet Gå til side

Enebolig

• Det foreligger godkjente og byggemeldte tegninger, men de stemmer ikke med dagens bruk

Rominndeling er noe forandret fra opprinnelige tegninger, og garasje er tilbygget.

Sammendrag av boligens tilstand

Fordeling av tilstandsgrader

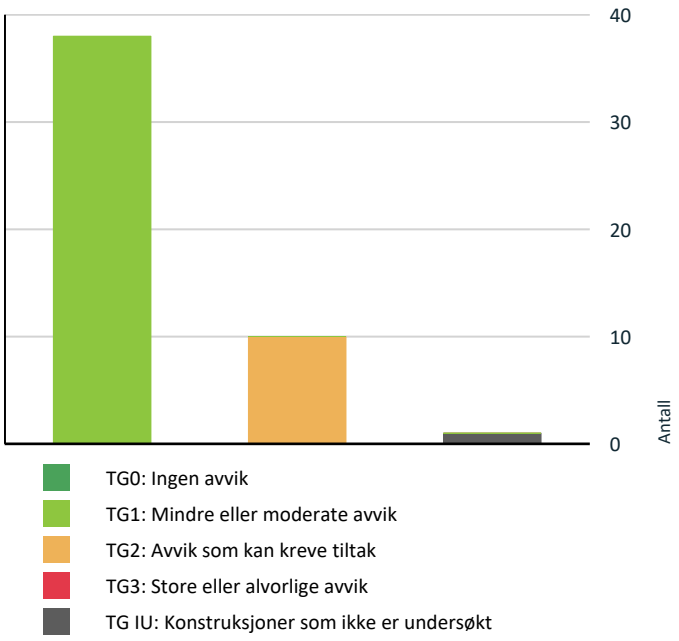

- TG0: Ingen avvik
- TG1: Mindre eller moderate avvik
- TG2: Avvik som kan kreve tiltak
- TG3: Store eller alvorlige avvik
- TG IU: Konstruksjoner som ikke er undersøkt

Vil du vite mer om tilstandsgrader? Se side 4.

Oppsummering av avvik

Vil du vite mer? Se på rommet eller bygningsdelen senere i rapporten.

Enebolig

TG IU KONSTRUKSJONER SOM IKKE ER UNDERSØKT

Våtrom > 1. Etasje > Bad > Tilliggende konstruksjoner våtrom	Gå til side

TG 2 AVVIK SOM KAN KREVE TILTAK

Utvendig > Taktekking	Gå til side
Utvendig > Vinduer og takvinduer/takluker/overlys	Gå til side
Utvendig > Balkonger, verandaer, takterrasser og altaner	Gå til side
Utvendig > Terrasser og plattinger på terreng	Gå til side
Tekniske installasjoner > Varmtvannsbereder/tank	Gå til side
Kjøkken > 1. Etasje > Kjøkken > Overflater og innredning	Gå til side
Våtrom > 1. Etasje > Bad > Dokumentasjon for våtrom	Gå til side
Våtrom > Underetasje > Bad hybel > Dokumentasjon for våtrom	Gå til side
Våtrom > Leilighet 1. etg. > Bad > Dokumentasjon for våtrom	Gå til side
Våtrom > Leilighet 1. etg. > Bad > Overflater gulv	Gå til side

HELSE, MILJØ OG SIKKERHET

Forhold som åpenbart kan medføre fare for helse, miljø og sikkerhet

Det er ikke foretatt radonmålinger, og bygget er heller ikke utført med radonsperre.	Gå til side
Det mangler håndløper på vegg i trappeløpet. Dvs at den listen, stangen eller det håndtaket som er montert langs trappeløpet som man holder i når man går opp eller ned mangler.	
Det mangler samsvarserklæring for hele eller deler av anlegget.	
Det mangler kursoversikt i sikringskap i leilighet.	

Tilstandsrapport

ENEBOLIG

Byggeår
1971

Kommentar
Byggeåret er basert på antagelser, og det er dermed usikkert når bygget er oppført.

Anvendelse
Boligformål

Standard
Høy standard

Vedlikehold
Godt vedlikeholdt

Tilbygg / modernisering

2012	Tilbygg	Garasje med kjeller.

UTVENDIG

TG 2 Taktekking

Punktet må sees i sammenheng med Takkonstruksjon/Loft

Beskrivelse

Taket har taktekking av glassert teglstein. Besiktiget fra bakkenivå.

Vurdering av avvik:

• Vanntett sjikt på tak er eldre enn 18 år.

Konsekvens/tiltak

• Når vanntette sjikt på tak begynner å bli gamle, øker risikoen for lekkasjer. Dette kan føre til omfattende og kostbare reparasjoner av underliggende konstruksjoner dersom en ikke foretar tiltak på konstruksjonene før dette oppstår.



TG 1 Nedløp, beslag og skorsteiner over tak

Beskrivelse

Takrenner og nedløp er av metall.

TG 1 Takkonstruksjon/Loft

Punktet må sees i sammenheng med Taktekking

Beskrivelse

Taket er valmet, med takkonstruksjon av W-takstoler i tre og undertak av rupanel. Det er kaldtloft.

Tilstandsrapport





TG 1 Yttervegger/Veggkonstruksjon

Beskrivelse

Veggene er av murkonstruksjon med teglstein. Tilleggsisolert innvendig i 2015.



TG 2 Vinduer og takvinduer/takluker/overlys

Beskrivelse

Vinduene er av tre, beslått med aluminium, og har 2-lags og 3-lags glass fra 2013 og 2015.
Flere felt med glassbyggerstein.

Årstall: 2015 **Kilde:** Produksjonsår på produkt

Vurdering av avvik:

• Et vindu er knust pga. termiskbrudd.

Konsekvens/tiltak

• Glass må skiftes ut.

Tilstandsrapport





.





TG 1 Ytterdører

Beskrivelse

To fløy malt ytterdør med glassfelt og sidefelt med glass, to stk. fra 2018.
Fire stk. skyvedører i aluminium med 2-lags glass.
Tre stk. ytterdører i profilert og malt trevirke.
To terrassedør i malt trevirke med lakkert aluminium utvendig, med 2-lags glass.

Årstall: 2015 **Kilde:** Produksjonsår på produkt







Tilstandsrapport

TG 2 Balkonger, verandaer, takterrasser og altaner

Beskrivelse

Terrasser i betongkonstruksjon tekket med membran. Fliser på gulv og rekkverk i stål og glass,

Årstall: 2015 **Kilde:** Rekvirent

Vurdering av avvik:

• Stedvis bom i fliser og kalkutslag i flisfuger.
Et glass i rekkverk er knust.

Konsekvens/tiltak

• Løse fliser bør tas opp og limes på nytt, dette for å unngå at problemet blir større. Kalkutslag kan vaskes bort med egnet middel.







TG 2 Terrasser og plattinger på terreng

Beskrivelse

Terrasse i betong med fliser på gulv og rekkverk/ levegger i mur.

Årstall: 2015 **Kilde:** Rekvirent

Vurdering av avvik:

• Det er symptom på eller registrerte skader på plattingen.
Det er et område der fliser har løsnet, og stedvis bom i fliser og kalkutslag i fuger.

• Det er stedvis bom i fliser og kalkutslg i fuger.

Konsekvens/tiltak

• Det anbefales å utbedre skadene og gjennomføre nødvendig vedlikehold for å sikre trygg bruk og levetid.

• Løse fliser bør tas opp og limes på nytt, dette for å unngå at omfanget og skaden forverres. Kalkutslag vaskes bort med egnet middel.

Tilstandsrapport







INNVENDIG

TG 1 Overflater - gulv

Beskrivelse

Gulvene er utført med parkett, flis og malt betong.

TG 1 Overflater - vegger og himlinger

Beskrivelse

Veggene er utført med malte plater, malt strie og betongvegg. Himlingen er utført med malte plater, malt beton og malte betongelementer.

TG 1 Etasjeskiller og bærende konstruksjoner

Beskrivelse

Etasjeskiller og bærende konstruksjoner er av betong og betongelementer.

Radon

Vurdering av avvik:

• Det er ikke foretatt radonmålinger, og bygget er heller ikke utført med radonsperre.

Konsekvens/tiltak

• Det anbefales å gjennomføre radonmåling og eventuelt vurdere nærmere kontroll eller tiltak dersom forhøyede verdier påvises.

TG 1 Pipe/skorsteiner og ildsteder inne i boligen

Beskrivelse

Det er mursteinspipe, åpen peis og peis med innsats.

Tilstandsrapport

Vifte på toppen av pipa.







.

TG 1 Rom under terreng (kjeller, underetasje, sokkeletasje)

Punktet må sees i sammenheng med 'Drenering'

Beskrivelse

Gulvet er flislagt. Veggene har plater og innvendige utforede vegger på grunnmur. Hulltaking er foretatt under trapp, uten å påvise unormale forhold.

TG 1 Krypkjeller

Beskrivelse

Det er krypkjeller under betongdekke.

TG 1 Innvendige trapper

Beskrivelse

Trappen er en ståltrapp med fliser i trinn.

Vurdering av avvik:

• Det mangler håndløper på vegg i trappeløpet. Dvs at den listen, stangen eller det håndtaket som er montert langs trappeløpet som man holder i når man går opp eller ned mangler.

Konsekvens/tiltak

• Manglende håndløper kan redusere muligheten for støtte ved ferdsel i trappen. Forholdet kan medføre økt risiko for fallulykker og personskade, særlig for barn, eldre og personer med nedsatt balanse.

• Det anbefales å montere håndløper langs trappeløpet for å bedre sikkerhet og tilgjengelighet.

Tilstandsrapport



TG 1 Innvendige dører

Beskrivelse

Det er malte fyllingsdører.

TG 1 Skadedyr og fuktkrevende insekter

VÅTROM

1. ETASJE > BAD

Generell

Beskrivelse

Aktuell byggeforskrift da våtrommet ble bygget var Teknisk forskrift 2010. Det foreligger ingen dokumentasjon.
Bad i 1. etg. Med flislagte vegger og gulv med vegghengt toalett, dobbel dusj med glassvegger, servant integrert i skuffeinnredning, innmurt speil, lys og skap.





1. ETASJE > BAD

TG 2 Dokumentasjon for våtrom

Vurdering av avvik:
• Det foreligger ikke dokumentert utførelse av vanntett sjikt.

Konsekvens/tiltak
• Uten dokumentasjon vet man ikke om membran er korrekt utført eller om sluk, overganger og gjennomføringer er tette. Manglende dokumentasjon gir derfor økt risiko for skjulte fuktskader, selv om det ikke er synlige tegn i dag. Skader kan utvikle seg og bli omfattende før de oppdages.

1. ETASJE > BAD

Tilstandsrapport

TG 1 Overflater, vegger og himling

Beskrivelse

Våtrommet har flis på vegg og malt innvendig tak.

1. ETASJE > BAD

TG 1 Overflater gulv

Beskrivelse

Våtrommet har flislagt gulv med vannbåren varme og fall mot sluk på ca. 20 mm.

1. ETASJE > BAD

TG 1 Vanntett sjikt, membran og sluk

Beskrivelse

Våtrommet har skjult vanntett sjikt med påstrykningsmembran/smøremembran på vegg og løstliggende banemembran under påstøp på gulv. Det er to slukrenner en i dusjsonen og en utenfor.





1. ETASJE > BAD

TG 1 Sanitærutstyr og innredning

Beskrivelse

Vegghengt toalett, dobbel dusj med glassvegger, servant integrert i skuffeinnredning, innmurt speil, lys og skap.

1. ETASJE > BAD

TG 1 Ventilasjon

Beskrivelse

Våtrommet har balansert ventilasjon.

1. ETASJE > BAD

TG IU Tilliggende konstruksjoner våtrom

Beskrivelse

Fuktmåling ved hulltaking er ikke foretatt.
Murvegger i dusj.

UNDERETASJE > BAD HYBEL

Tilstandsrapport

Generell

Beskrivelse

Aktuell byggeforskrift da våtrommet ble bygget var Teknisk forskrift 2010. Ingen dokumentasjon foreligger.
Bad i hybel med flislagte vegger og gulv med wc, dusj med vegger i glassbyggerstein, innmurt hjørne boblekar, servant integrert i skuffeinnredning og opplegg for vaskemaskin og tørketrommel.

Årstall: 2014 **Kilde:** Rekvirent





UNDERETASJE > BAD HYBEL

TG 2 Dokumentasjon for våtrom

Vurdering av avvik:
• Det foreligger ikke dokumentert utførelse av vanntett sjikt.

Konsekvens/tiltak
• Uten dokumentasjon vet man ikke om membran er korrekt utført eller om sluk, overganger og gjennomføringer er tette. Manglende dokumentasjon gir derfor økt risiko for skjulte fuktskader, selv om det ikke er synlige tegn i dag. Skader kan utvikle seg og bli omfattende før de oppdages.

UNDERETASJE > BAD HYBEL

TG 1 Overflater, vegger og himling

Beskrivelse

Våtrommet har fliser på veggene og malt innvendig tak.

UNDERETASJE > BAD HYBEL

TG 1 Overflater gulv

Beskrivelse

Våtrommet har flislagt gulv med vannbåren varme og fall mot sluk ca. 35 mm.

UNDERETASJE > BAD HYBEL

TG 1 Vanntett sjikt, membran og sluk

Beskrivelse

Våtrommet har skjult vanntett sjikt med påstrykningsmembran/smøremembran på vegg og løstliggende banemembran under påstøp på gulv. Det er to slukrenner en i dusjsonen og en utenfor, og høydeforskjellen fra toppen av sluket til toppen av membran ved dørterskelen er minst 35 mm.

Tilstandsrapport





UNDERETASJE > BAD HYBEL

TG 1 Sanitærutstyr og innredning

Beskrivelse

wc, dusj med vegger i glassbyggerstein, innmurt hjørne boblekar, servant integrert i skuffeinnredning og opplegg for vaskemaskin og tørketrommel.

UNDERETASJE > BAD HYBEL

Ventilasjon

Beskrivelse

Våtrommet har balansert ventilasjon.

UNDERETASJE > BAD HYBEL

Tilliggende konstruksjoner våtrom

Beskrivelse

Fuktmåling ved hulltaking er ikke foretatt.
Murvegger.

LEILIGHET 1. ETG. > BAD

Generell

Beskrivelse

Aktuell byggeforskrift da våtrommet ble bygget var Teknisk forskrift 2010. Det foreligger ingen dokumentasjon.
Bad i leilighet med flislagte vegger og gulv med wc, dusj, servant integrert i skap/skuffeinnredning og innmurt speil.

Årstall: 2014 **Kilde:** Rekvirent





LEILIGHET 1. ETG. > BAD

Tilstandsrapport

TG 2 Dokumentasjon for våtrom

Vurdering av avvik:
• Det foreligger ikke dokumentert utførelse av vanntett sjikt.

Konsekvens/tiltak
• Uten dokumentasjon vet man ikke om membran er korrekt utført eller om sluk, overganger og gjennomføringer er tette. Manglende dokumentasjon gir derfor økt risiko for skjulte fuktskader, selv om det ikke er synlige tegn i dag. Skader kan utvikle seg og bli omfattende før de oppdages.

LEILIGHET 1. ETG. > BAD

TG 1 Overflater, vegger og himling

Beskrivelse

Våtrommet har flis på vegg og malt innvendig tak.

LEILIGHET 1. ETG. > BAD

TG 2 Overflater gulv

Beskrivelse

Våtrommet har flislagt gulv med vannbåren varme og fall mot sluk på ca. 15 mm.

Vurdering av avvik:
• Det er påvist avvik i fallforhold til sluk i forhold til krav i forskrift på befaringstidspunktet.
• Det er påvist at noen fliser har bom (hulrom under) i kombinasjon med riss eller sprekker i fuger som ikke er mykfuger.

Konsekvens/tiltak
• Til tross for avviket i fall/høydeforskjell til sluk, vil gulvet fortsatt kunne lede vann mot sluket, men med redusert effektivitet. Dette kan potensielt øke risikoen for vannansamling i enkelte områder av badet.
• Det anbefales å fjerne fliser med bom og kontrollere underlaget for feil eller mangler. Flisene bør legges på nytt med korrekt metode og materialer i henhold til gjeldende våtromsnorm. Eventuelle underliggende skader må utbedres før ny montering.

LEILIGHET 1. ETG. > BAD

TG 1 Vanntett sjikt, membran og sluk

Beskrivelse

Våtrommet har skjult vanntett sjikt med påstrykningsmembran/smøremembran på vegg og løstliggende banemembran under påstøp på gulv. Det er slukrenne ved vegg i dusjsonen, og høydeforskjellen fra toppen av sluket til toppen av membran ved dørterskelen er minst 25 mm.



LEILIGHET 1. ETG. > BAD

TG 1 Sanitærutstyr og innredning

Beskrivelse

Tilstandsrapport

Wc, dusj, servant integrert i skap/skuffeinnredning og innmurt speil.

LEILIGHET 1. ETG. > BAD

Ventilasjon

Beskrivelse

Våtrommet har balansert ventilasjon.

LEILIGHET 1. ETG. > BAD

Tilliggende konstruksjoner våtrom

Beskrivelse

Fuktmåling ved hulltaking er foretatt i gang, uten å påvise unormale forhold.

KJØKKEN

1. ETASJE > KJØKKEN

TG 2 Overflater og innredning

Beskrivelse

Kjøkkeninnredning med øy, med slette høyglanslakkerte fronter, heltre benkeplater, kum i kompositt, nedfelt bred platetopp og ventilator i himling. Integrert kjøleskap, to frysere, vinskap, oppvaskmaskin, stekeovn, kombinert steke og dampovn, kombinert steke og mikrobølgeovn og quooker.

Årstall: 2016 **Kilde:** Rekvirent

Vurdering av avvik:

• Sider i benkeskap har svellet pga.fukt.

Konsekvens/tiltak

• Sider bør skiftes ut.







Tilstandsrapport

1. ETASJE > KJØKKEN

TG 1 Avtrekk

Beskrivelse

Kjøkkenet har to kjøkkenventilatorer med avtrekk ut.

Årstall: 2016 **Kilde:** Rekvirent



UNDERETASJE > KJØKKEN HYBEL

TG 1 Overflater og innredning

Beskrivelse

Kjøkken i hybel med øy, med slette høyglanslakkerte fronter, heltre benkeplater, intergrering kum, nedfelt bred platetopp, ventilator og fliser over benk.
Integrert oppvaskmaskin, stekeovn og mikrobølgeovn.
Avsatt plass for kjøle/fryseskap.
Komfyrvakt.

Årstall: 2014 **Kilde:** Rekvirent







UNDERETASJE > KJØKKEN HYBEL

TG 1 Avtrekk

Tilstandsrapport

Beskrivelse

Kjøkkenet har kjøkkenventilator med avtrekk ut.

Årstall: 2014 **Kilde:** Rekvirent

LEILIGHET 1. ETG. > KJØKKEN

TG 1 Overflater og innredning

Beskrivelse

Kjøkken i leilighet med slette høyglanslakkerte fronter, heltrebenk, kompositt benkeplate, nedfelt kum, nedfelt platetopp, ventilator og fliser over benk.
Integrert stekeovn.
Avsatt plass for kjøle/fryseksp og vaskemaskin.
Komfyrvakt.

Årstall: 214 **Kilde:** Rekvirent





LEILIGHET 1. ETG. > KJØKKEN

TG 1 Avtrekk

Beskrivelse

Kjøkkenet har kjøkkenventilator med avtrekk ut.

TOALETTROM

UNDERETASJE > TOALETTROM

Overflater og konstruksjon

Beskrivelse

Toalettrom med flislagte vegger og gulv, innredning med servant og spesialinnredet toalett.
Sluk i gulvet.

Toalettrom inkludert innredning i boligen er kun beskrevet da det er ikke et krav i forskriften til avhendingsloven at disse skal vurderes. På bakgrunn av dette er det ikke satt noen tilstandsgrad på dette punktet og kriteriene for tilstandsgradsetting etter NS-3600 er derfor ikke fulgt. Det er ikke foretatt noen stikkontroller av overflater, slik som løse hjørner, skader, bom m.m.

Hvordan rommet fremstår oppleves ofte forskjellig fra person til person.

Interessenter bes derfor om selv å vurdere overflatene før budgivning.

Tilstandsrapport





UNDERETASJE > TOALETTROM

TG 1 Avtrekk/ventilasjon

Beskrivelse

Balansert ventilasjon.

TEKNISKE INSTALLASJONER

TG 1 Innvendige vannledninger

Beskrivelse

Innvendige vannledninger er av plast (rør-i-rør) med fordelerstokker plassert i kjeller og kobberrør med loddede, klemte eller andre type skjøter. Åpent røropplegg i kobber i bad i leilighet.









TG 1 Innvendige avløpsrør

Beskrivelse

Innvendige synlige avløpsrør er av PP plastrør (innvendig, svarte eller hvite rør).
Soil i plast og støpejern.

Tilstandsrapport

TG 1 Ventilasjon

Beskrivelse

Det er balansert ventilasjon.



TG 1 Varmesentral (fyrkjeler, varmepumper, fjernvarme, pelletsanlegg, gasskjeler, osv)

Beskrivelse

Det er væske-til-vann varmepumpe (berg-/jordvarme).





TG 2 Varmtvannsbereder/tank

Beskrivelse

Varmtvannsbereder på ca. 300 liter fra 2019 plassert i kjeller.
Varmtvannsbereder på ca. 90 liter fra 2014 plassert i leilighet.

Årstall: 2019 **Kilde:** Produksjonsår på produkt

Vurdering av avvik:

- Det er ikke påvist tilfredsstillende el-tilkobling av varmtvannstankene iht. gjeldende forskrift.

Konsekvens/tiltak

- Mangelfull el-tilkobling kan innebære økt risiko for elektrisk feil, brannfare og redusert sikkerhet.
- Det anbefales å få kontrollert og utbedret el-tilkoblingen av autorisert fagperson i henhold til gjeldende forskriftskrav.

Tilstandsrapport






TG 1 Vannbåren varme (radiator og gulvvarme)

Beskrivelse

Vannbåren gulvvarme






Andre VVS-installasjoner

Beskrivelse

Svømmebasseng med flislagte gulv og basseng.
Bassenget var tomt og ikke i drift på befaringsdagen.
Det er ikke et krav i forskriften til avhendingsloven at svømmebasseng skal vurderes. På bakgrunn av dette er det ikke satt noen tilstandsgrad på dette

punktet og kriteriene for tilstandsgradsetting etter NS-3600 er derfor ikke fulgt. Det er ikke foretatt noen stikkontroller av overflater, slik som løse hjørner, skader, bom m.m.

Hvordan rommet fremstår oppleves ofte forskjellig fra person til person.

Elektrisk anlegg

Dette er en forenklet kontroll begrenset til de spørsmål og undersøkelser som forskrift til avhendingslova (tryggere bolighandel) § 2-18 inneholder. Dette kan ikke sammenlignes med en kontroll utført av offentlig myndighet (Det lokale eltilsyn) eller registrert elektrovirksomhet, og en bygningssakkyndig har verken kompetanse eller lov til å foreta en slik kontroll.

Tilstanden er vurdert ut fra den forenklede og begrensede kontrollen som forskriften inneholder. El-anlegget kan ha feil og mangler som en slik forenklet undersøkelse ikke vil avdekke. Vær derfor oppmerksom på denne risikoen, og søk videre veiledning eller få en fullstendig kontroll utført av registrert elektrovirksomhet.

Beskrivelse

Totalt 3 sikringsskap, et i hoveddel, et i hybel og et i leilighet.
Alle med automatiske sikringer.

Vurdering av avvik:

- Det mangler samsvarserklæring for hele eller deler av anlegget.
- Det mangler kursoversikt i sikringskap i leilighet.

Konsekvens/tiltak

- Det er uklart om det er utført arbeider som skulle hatt samsvarserklæring. På grunn av at det er usikkert om alle arbeider er utført av faglærte, anbefales det en kontroll av det elektriske anlegget av kvalifisert elektrofaglig person.
- Kursoversikt må på plass.









TOMTEFORHOLD

Byggegrunn

Beskrivelse

Byggegrunnen er ukjent.

Tilstandsrapport

TG 1 Fuktsikring og drenering

Punktet må sees i sammenheng 'Rom under terreng'

Beskrivelse

Drenering/fuktsikring fornyet i 2010

Årstall: 2010 **Kilde:** Rekvirent

TG 1 Grunnmur og fundamenter

Beskrivelse

Grunnmuren er av betong. Leca på tilbygg.
Utvendig isolert i forbindelse med ny drenering.

FORHOLD SOM ÅPENBART KAN MEDFØRE FARE FOR HELSE, MILJØ OG SIKKERHET

Dette punktet inneholder tydelige og lett synlige forhold ved boligen som åpenbart kan påvirke helse, miljø og sikkerhet, og som bygningssakkyndige har oppdaget. Terskelen for hva som anses som åpenbart er høy, og det utføres ikke undersøkelser med sikte på å avdekke slike forhold. Punktet omfatter ikke skjulte eller ikke-synlige forhold, tekniske vurderinger eller forhold som krever spesialundersøkelser. Forhold vurderes etter byggteknisk forskrift på befaringstidpunktet. Røykvarslere og håndholdt brannslukningsutstyr vurderes etter gjeldende forskrift om brannforebygging.

⚠ Helse, miljø og sikkerhet

Vurdering av avvik:

• Det er ikke foretatt radonmålinger, og bygget er heller ikke utført med radonsperre.

• Det mangler håndløper på vegg i trappeløpet. Dvs at den listen, stangen eller det håndtaket som er montert langs trappeløpet som man holder i når man går opp eller ned mangler.

• Det mangler samsvarserklæring for hele eller deler av anlegget.

• Det mangler kursoversikt i sikringskap i leilighet.

Konsekvens/tiltak

• Det anbefales å gjennomføre radonmåling og eventuelt vurdere nærmere kontroll eller tiltak dersom forhøyede verdier påvises.

• Manglende håndløper kan redusere muligheten for støtte ved ferdsel i trappen. Forholdet kan medføre økt risiko for fallulykker og personskade, særlig for barn, eldre og personer med nedsatt balanse.

• Det anbefales å montere håndløper langs trappeløpet for å bedre sikkerhet og tilgjengelighet.

• Det er uklart om det er utført arbeider som skulle hatt samsvarserklæring. På grunn av at det er usikkert om alle arbeider er utført av faglærte, anbefales det en kontroll av det elektriske anlegget av kvalifisert elektrofaglig person.

• Kursoversikt må på plass.

Bygninger på eiendommen

Bod



Anvendelse
Oppbevaring

Byggeår
2014

Kommentar

Standard
Enkel standard

Vedlikehold
Normalt vedlikeholdt

Beskrivelse
Belegningsstein på grunn, vegger i bindingsverk med liggende kledning og pulttak tekket med shingel. To boder med skyvedør i trekonstruksjon.

Bygget er ikke tilstandsvurdert ihht Forskrift til avhendingslova og NS3600. Dette er kun en enkel beskrivelse.

Bod



Anvendelse
Oppbevaring

Byggeår
2014

Kommentar
I hht. Eiendomsverdi

Standard
Enkel standard

Vedlikehold
Normalt vedlikeholdt

Beskrivelse
Grus på grunn, vegger i bindingsverk med liggende kledning og pulttak tekket med shingel. Låvedør og skyvedør i trekonstruksjon.

Bygget er ikke tilstandsvurdert ihht Forskrift til avhendingslova og NS3600. Dette er kun en enkel beskrivelse.

Bod



Anvendelse
Oppbevaring

Byggeår
2014

Kommentar

Standard
Enkel standard

Vedlikehold
Normalt vedlikeholdt

Beskrivelse
Grus på grunn, vegger i bindingsverk med liggende kledning og pulttak tekket med shingel. Skyvedør i trekonstruksjon.

Bygget er ikke tilstandsvurdert ihht Forskrift til avhendingslova og NS3600. Dette er kun en enkel beskrivelse.

Arealer, byggetegninger og brannceller

Standard gjeldende fra 01.01.2024

Arealmålinger og arealoppsett er basert på Norsk standard 3940:2023 Areal- og volum-beregninger av bygninger. Arealet gjelder for tidspunktet da boligen ble målt

Hva er måleverdig areal?

Arealet i rommet må ha minst 1,90 m fri høyde over gulvet og minst bredde på 0,60 m. Et loft med skråtak vil for eksempel bare få registrert målbart areal der høyden er minst 1,90 m og bredden minst 0,60 m. Rommet må ha dør eller luke og gangbart gulv.

Hva er bruksareal?

BRA = BRA-i + BRA-e + BRA-b

Bruksarealet for bygningen er bruttoarealet minus arealet som opptas av yttervegger.

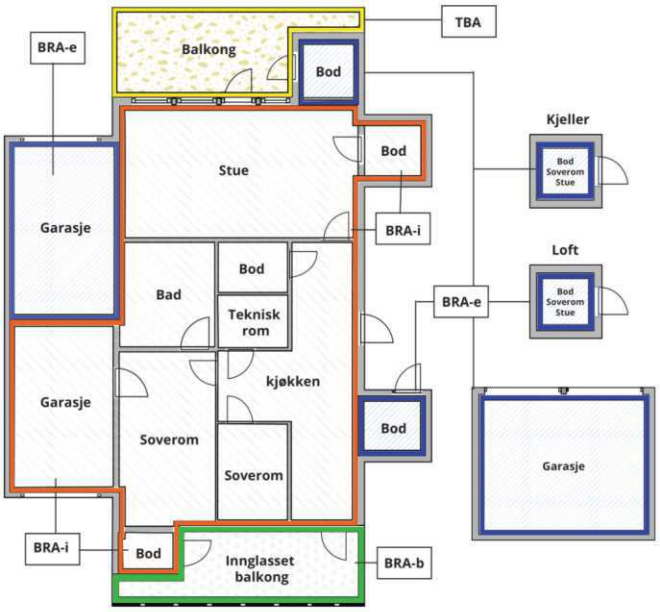



Carport og/eller garasjeplass i felles garasjeanlegg er ikke måleverdig areal

Internt bruksareal **(BRA-i)**	Arealet innenfor boenheten(e)
Eksternt bruksareal **(BRA-e)**	Arealet av alle rom utenfor boenheten(e) og som tilhører denne, slik som for eksempel boder
Innglasset balkong mv **(BRA-b)**	Arealet av innglasset balkong, veranda eller altan når denne er tilknyttet boenheten(e)
Terrasse- og balkongareal **(TBA)**	Arealet av terrasser, åpne balkonger og åpen altan tilknyttet boenheten(e)
Gulvareal **(GUA)**	Er sum av BRA (bruksareal) og ALH (areal med lav takhøyde). Areal med lav takhøyde (ALH) er ikke måleverdig areal, som skyldes skråtak og lav himlingshøyde. GUA kan opplyses i markedsføring der det er aktuelt for den konkrete boligen og kun sammen med BRA-i, for eksempel der gulvflaten har en verdi og har funksjon ved møblering og bruk av rommene. Ikke innredet areal som kaldloft, måles og oppgis normalt ikke.

Arealet kan ikke alltid fastsettes nøyaktig

Areal kan være komplisert eller umulig å måle opp nøyaktig fordi det er vanskelig å fastslå tykkelsen på innervegger, skjevheter i og utforming av bygningskonstruksjoner som karnapp, buer og vinkler som ikke er rette, åpne rom over flere etasjer og så videre.

Eiendommens markedsverdi kan ikke baseres på en matematisk beregning basert på antall kvadratmeter opplyst i rapporten. Opplysninger om areal kan altså ikke alene benyttes for å beregne eiendommens verdi.

Den bygningssakkyndige kan avdekke eventuelle bruksendringer og avvik i branncelleinndeling

Den bygningssakkyndige ser på byggetegninger hvis de er tilgjengelige og dette er en del av oppdraget,og vurderer bruken av boligen opp mot tegningene. Hvis den bygningssakkyndig avdekker at en bolig ikke ser ut til å være delt opp i brannceller etter kravene i byggteknisk forskrift på befaringstidspunktet, skal det opplyses om dette.

Reglene om bruksendring og brannceller kan være kompliserte. Søk videre faglige råd om rapporten ikke gir deg svar. Den bygningssakkyndige kan ikke vurdere og svare på alle spørsmål, og kan heller ikke vite om kommunen kan gi unntak for kravene som gjelder. Vil du vite mer?

Om brannceller

En branncelle er hele eller avgrensede deler av en bygning hvor en brann fritt kan utvikle seg uten at den kan spre seg til andre bygninger eller andre deler av bygningen i løpet av en fastsatt tid.

Om bruksendring

Bruksendring er å endre bruken av et rom fra en tillatt bruk til en annen. Dette kan kreve søknad og tillatelse, for eksempel hvis du endrer et rom fra bod til soverom eller arbeidsrom,eller hvis du endrer en bolig til to separate boliger.

Rom for varig opphold har krav til takhøyde, romstørrelse,rømningsvei og lysforhold som må være oppfylt. Du kan søke kommunen om unntak for kravene, men kan ikke regne med å få unntak for krav som går på helse og sikkerhet, for eksempel krav til rømningsvei.

Bruksendring som krever godkjenning, og som ikke er søkt bruksendret, er ulovlig. Kommunen kan etter plan- og bygningsloven kapittel 32 forfølge overtredelser. Kommunen kan pålegge deg å avslutte den ulovlige bruken, eventuelt å rette eller tilbakeføre rommet til godkjent bruk.

Arealer

Enebolig

	Bruksareal BRA m²				
Etasje	**Internt bruksareal (BRA-i)**	**Eksternt bruksareal (BRA-e)**	**Innglasset balkong (BRA-b)**	**SUM**	**Terrasse- og balkongareal (TBA)**
1. Etasje	173			173	123
Underetasje	289			289	144
Kjeller	41			41	
Leilighet 1. etg.	46			46	
SUM	**549**				**267**
SUM BRA	**549**				

Romfordeling

Etasje	**Internt bruksareal (BRA-i)**	**Eksternt bruksareal (BRA-e)**	**Innglasset balkong (BRA-b)**
1. Etasje	Trapperom, stue, kjøkken, entré, bod/pc rom, gang, bad, soverom, soverom 2, omkledningsrom		
Underetasje	Hall, stue, trapperom, toalettrom, svømmebasseng, hybel med entré/gang, bad hybel, stue hybel, soverom hybel, kjøkken hybel, bod hybel, entre/garasje, verksted		
Kjeller	Teknisk rom, bod 2		
Leilighet 1. etg.	Entré/gang, bad, soverom, kott, kjøkken, stue		

Lovlighet

Byggetegninger

Det foreligger godkjente og byggemeldte tegninger, men de stemmer ikke med dagens bruk
Kommentar: Rominndeling er noe forandret fra opprinnelige tegninger, og garasje er tilbygget.

Nyere håndverkstjenester

Er det ifølge eier utført håndverkstjenester på boligen siste 5 år? ☐ Ja ☑ Nei

Åpenbare ulovligheter

Er det avdekket at boligen har åpenbare ulovligheter? ☐ Ja ☑ Nei
Kommentar: Tilbygget garasje er ikke godkjent. Det foreligger hverken midlertidig brukstillatelse eller ferdigattest på dette tiltaket.

Bod

	Bruksareal BRA m²				
Etasje	**Internt bruksareal (BRA-i)**	**Eksternt bruksareal (BRA-e)**	**Innglasset balkong (BRA-b)**	**SUM**	**Terrasse- og balkongareal (TBA)**
Etasje		10		10	

SUM		**10**
SUM BRA	**10**	

Romfordeling

Etasje	Internt bruksareal (BRA-i)	Eksternt bruksareal (BRA-e)	Innglasset balkong (BRA-b)
Etasje		Bod, bod 2	

Bod

	Bruksareal BRA m²				
Etasje	**Internt bruksareal (BRA-i)**	**Eksternt bruksareal (BRA-e)**	**Innglasset balkong (BRA-b)**	**SUM**	**Terrasse- og balkongareal (TBA)**
Etasje		5		5	
SUM		**5**			
SUM BRA	**5**				

Romfordeling

Etasje	Internt bruksareal (BRA-i)	Eksternt bruksareal (BRA-e)	Innglasset balkong (BRA-b)
Etasje		Bod	

Bod

	Bruksareal BRA m²				
Etasje	**Internt bruksareal (BRA-i)**	**Eksternt bruksareal (BRA-e)**	**Innglasset balkong (BRA-b)**	**SUM**	**Terrasse- og balkongareal (TBA)**
Etasje		4		4	
SUM		**4**			
SUM BRA	**4**				

Romfordeling

Etasje	Internt bruksareal (BRA-i)	Eksternt bruksareal (BRA-e)	Innglasset balkong (BRA-b)
Etasje		Bod	

Befarings - og eiendomsopplysninger

Befaring

Dato	Til stede	Rolle
12.10.2026	Gjert Faye Aaby	Takstingeniør
	Kristian Amerasinghe Høie	Rekvirent

Matrikkeldata

Kommune	gnr.	bnr.	fnr.	snr.	Areal	Kilde	Eieforhold
3203 ASKER	39	446		0	1836 m²	BEREGNET AREAL (Ambita)	Eiet

Adresse

Elveveien 20

Hjemmelshaver

Høie Kristian Amerasinghe

Eiendomsopplysninger

Beliggenhet

Eiendommen ligger på Nesbru med kort vei til barnehager og skoler på alle trinn. Nærhet til sjøen med badeplasser, marinaer og kyststi. Nærmeste kjøpesenter er Holmensenteret med et godt utvalg forretninger og servicetilbud.

Adkomstvei

Offentlig vei

Tilknytning vann

Eiendommen er tilknyttet offentlig vannforsyning via private stikkledninger.

Tilknytning avløp

Eiendommen er tilknyttet offentlig avløpsnett via private stikkledninger.

Regulering

Eiendommen ligger i et område regulert til boligbebyggelse.

Revisjoner

Versjon	Ny versjon	Kommentar
1	15.10.2026	
2	16.10.2026	

For gyldighet på rapporten se forside

Forutsetninger

Forutsetninger

Struktur og referansenivå

Rapporten er utarbeidet etter kravene i forskrift til avhendingslova (tryggere bolighandel). For valg av tilstandsgrad blir NS3600:2025 (teknisk tilstandsanalyse ved omsetning av bolig) lagt til grunn.

Forskriften fastsetter minimumsinnholdet i rapporten, hvilke rom og bygningsdeler som skal undersøkes, og rammene for hvordan undersøkelsene skal utføres. Formålet er å gi en bygningssakkyndig vurdering (tilstandsanalyse) av teknisk tilstand i boligens rom og bygningsdeler, til bruk for oppdragsgiver og ved salg til forbruker. Rapporten er ikke utarbeidet for andre formål eller for bruk av andre tredjeparter. Rapporten framhever normalt ikke positive sider ved boligen ut over det som fremgår av tilstandsgradene.

Rapporten bygger på opplysninger som er tilgjengelige ved befaringen. Dersom opplysninger som har betydning for vurderingen er tilbakeholdt, mangelfulle eller uriktige, kan dette påvirke rapportens innhold uten at det er den bygningssakkyndiges ansvar.

Rapporten er ikke en fullstendig gjennomgang av hele eiendommen eller en garanti for at det ikke finnes skjulte feil, skader eller mangler. Det er derfor både bygningsdeler i boligen, byggverk på eiendommen og andre forhold ved eiendommen som ikke er tilstandsvurdert, kommentert eller med i rapporten.

Rapporten er en teknisk tilstandsanalyse og omfatter blant annet ikke juridiske vurderinger, spørsmål om boligen er lovlig oppført, lovlig innredet/tatt i bruk eller offentlig godkjent.

Utgangspunktet for undersøkelse - referansenivå

Rapporten beskriver avvik, altså en tilstand som er dårligere enn referansenivået. Avvik vurderes som hovedregel opp mot byggeskikk og regelverk som gjaldt da bygget eller bygningsdelen ble oppført eller, dersom det foreligger, da byggesøknad ble godkjent. Enkelte forhold vurderes likevel opp mot krav som gjelder på befaringstidspunktet, og dette kan være forhold knyttet til personsikkerhet slik som brann og rømningsvei.

Undersøkelsesnivå og befaring

Rapporten er basert på visuell befaring uten fysiske inngrep. Undersøkelsen omfatter kun tilgjengelige flater og bygningsdeler, konstruksjoner åpnes ikke opp, og det utføres ikke målinger utover det som følger av forskrift til avhendingslova (tryggere bolighandel). Innfelt belysning bak konstruksjonen åpnes ikke for kontroll. Funksjonsprøving inngår normalt ikke i undersøkelsen, med mindre dette følger av forskriftens krav. Flater eller bygningsdeler som er skjult, tildekket, innbygget, møblert, låst, snødekket eller på annen måte utilgjengelige, blir ikke undersøkt.

Undersøkelser utføres bare dersom det er sikkerhetsmessig forsvarlig og praktisk mulig å komme til. Yttertak vurderes ut fra det som er sikkerhetsmessig forsvarlig og tilgjengelig å inspisere, normalt fra loft, bakke eller stige. Det foretas ikke fullstendig undersøkelse eller målinger, men undersøkelser basert på stikkprøver av de bygningsdeler som undersøkes. Slike kontroller er begrensede og innebærer ikke at tilsvarende forhold er undersøkt overalt.

Bygningssakkyndig foretar vurderinger innenfor rammene av forskrift til avhendingslova (tryggere bolighandel), og har ikke spesialistkompetanse innen andre fagfelt. Vurdering av elektriske og branntekniske forhold er dessuten forenklet, og det settes ikke tilstandsgrad.

Det kan være nødvendig å innhente informasjon fra og/eller nærmere vurderinger fra spesialister/kvalifiserte fagpersoner eller offentlige myndigheter om bygningsdeler og andre forhold, også der forholdet er omtalt i rapporten. Dette faller utenfor tilstandsrapportens rammer/Forskrift til avhendingslova (tryggere bolighandel), og oppdragsgiver/kjøper/andre med interesse av eiendommen må innhente dette.

Tilstandsgrader er forklart under *Dette trenger du å vite om tilstandsrapporten* lenger foran i rapporten. For anbefalte tiltak ved TG2 og TG3 må bruker av rapporten selv vurdere om tiltakene er nødvendige og lønnsomme. Oppgitte utbedringskostnader er sjablongmessige anslag, basert på registrerte avvik og angitte tiltak i rapporten. Anslagene er gitt på generelt grunnlag og bygger på erfaringstall i intervaller. Kostnadsanslagene kan ikke forveksles med konkrete vurderinger eller tilbud fra entreprenør eller håndverker. Det må eventuelt innhentes tilbud for en nærmere undersøkelse, og konkret og nøyaktig vurdering av utbedringskostnad. Det kan forekomme kostnader knyttet til avvik, feil eller utbedringer som ikke er avdekket i rapporten. Utbedringskostnader vil også kunne variere ut fra personlige preferanser og markedspris på materialer og tjenester.

Tilleggsundersøkelser

Tilstandsanalysen omfatter de undersøkelsene som følger av minimumskravene i forskrift til avhendingslova (tryggere bolighandel). Dersom det er utført undersøkelser utover dette, vil det fremgå av rapporten.

Areal

Areal måles etter reglene i forskrift til avhendingslova (tryggere bolighandel) og de retningslinjer som gjelder for bolig i bransjestandarden *NS 3940 Areal og volumberegninger av bygg*. Oppgitt areal gjelder på tidspunktet for oppmålingen, og avrundes til hele kvadratmeter.

Arealmålingen er en måleteknisk registrering av areal som oppfyller kravene til måleverdighet, og er ikke en vurdering av om arealet er lovlig oppført, lovlig innredet eller godkjent til den aktuelle bruken. Et areal kan derfor være måleverdig og tatt med i rapporten, selv om det mangler nødvendig offentlig godkjenning, ikke oppfyller krav til lovlig bruk eller rommet ikke oppfyller tekniske regler (plan- og bygningsloven, teknisk forskrift). Arealet må ha gangbart gulv, og både minst 0,6 meter bredde og fri høyde på minst 1,9 meter, for å være måleverdig.

Eiendommens markedsverdi kan ikke baseres på en ren matematisk beregning i forhold til antall kvadratmeter opplyst i rapporten. Opplysninger om areal kan altså ikke alene benyttes for beregning av eiendommens verdi.

Dersom rom utenfor boenheten er tatt med i arealberegningen som eksternt bruksareal, bygger dette på tilgjengelige opplysninger ved befaringen, med mindre annet er særskilt dokumentert. Rom som ligger utenfor boenheten, men som eier har påvist og/eller opplyst at tilhører boenheten, er oppmålt og inkludert i BRA-e. Det er ikke fremvist dokumentasjon på at rommet tilhører boenheten, med mindre dette er angitt særskilt. Rom utenfor boenheten kan omdisponeres av borettslaget/sameiet og dette kan påvirke boligens BRA. Vær oppmerksom på at bransjestandarden NS 3940 og eierseksjonsloven har ulik definisjon av fellesareal. Ved arealmåling gjelder bransjestandardens definisjon *"Delen av bygning som brukes av to eller flere bruksenheter eller til bygningens forvaltning, drift eller vedlikehold.»*

EGENERKLÆRINGSSKJEMA

Dato: 15.10.2026

Til orientering vil dette skjema være en del av salgsoppgaven

Meglerfirma	PrivatMegleren Solli & Partnere	Oppdragsnr.	18260230
Addresse	Elveveien 20		
Postnr.	1394	Sted	NESBRU
Selgers navn	Kristian Amerasinghe Høie		

SPØRSMÅL FOR ALLE TYPER EIENDOMMER (spørsmål som besvares med «Ja», skal beskrives nærmere i «Beskrivelse»)

Innledende informasjon om salg av boligen

Er det dødsbo?

☑ Nei ☐ Ja

Salg ved fullmakt?

☑ Nei ☐ Ja

Har du kjennskap til eiendommen?

☐ Nei ☑ Ja

Når kjøpte du boligen?

2020

Hvor lenge har du bodd i boligen?:

8 år

Har du bodd i boligen siste 12 mnd?

☐ Nei ☑ Ja

I hvilket forsikringsselskap har du tegnet villa/husforsikring?:

IF

Polise/avtalenr.:

6206609

Våtrom

1. Kjenner du til om det er feil ved våtrom, for eksempel sprekker, lekkasje, råte, lukt eller soppskader?

☑ Nei ☐ Ja

2. Kjenner du til om det er utført arbeid på våtrom?

☑ Nei ☐ Ja, kun av faglært ☐ Ja, både av faglært og ufaglært ☐ Ja, kun av ufaglært

5. Har det blitt utført elektriske arbeider på våtrom, som for eksempel nye varmekabler, nytt el uttak eller liknende?

☑ Nei ☐ Ja, kun av faglært ☐ Ja, både av faglært og ufaglært ☐ Ja, kun av ufaglært

Vann/Avløp/Rør

6. Kjenner du til om det er feil på vann/avløp, herunder rørbrudd?

☑ Nei ☐ Ja

7. Kjenner du til om det har vært tilbakeslag, tett sluk eller lignende?

☑ Nei ☐ Ja

8. Kjenner du til om det har vært utført arbeider på vann/avløp/rør?

☑ Nei ☐ Ja, kun av faglært ☐ Ja, både av faglært og ufaglært ☐ Ja, kun av ufaglært

9. Kjenner du til om det har vært utført kontroll på vann/avløp/rør?

☑ Nei ☐ Ja

10. Kjenner du til om eiendommen har privat vannforsyning eller avløp, som septik, pumpekum, avløpskvern eller liknende?

☐ Nei ☑ Ja

Beskrivelse:

Huset er koblet på det offentlige vann og avløpssystemet, har ingen av løsningene listet ovenfor

Yttertak

11. Kjenner du til om det er feil/utettheter/lekkasje fra tak/takrenner/nedløp/beslag?

☑ Nei ☐ Ja

12. Kjenner du til om det er utført arbeid på taktekking/takrenner/beslag?

☑ Nei ☐ Ja, kun av faglært ☐ Ja, både av faglært og ufaglært ☐ Ja, kun av ufaglært

Piper og ildsteder

13. Kjenner du til om det er problemer med mur/pipe/ildsted, for eksempel dårlig trekk, sprekker, pålegg, fyringsforbud, innkledd pipe eller liknende?

☐ Nei ☑ Ja

Beskrivelse:

Det er installert vifte i toppen av pipa for å hjelpe til med trekk.Pipe og peis har blitt inspisert nylig og ingen feil var funnet

Mur/Fundament/Skjevheter

14. Kjenner du til om det er sprekker i mur/skjeve gulv/setningsskader eller liknende?

☑ Nei ☐ Ja

Terrasser/Fasader/Vinduer

15. Kjenner du til om det er feil/utettheter/lekkasje i terrasser/fasade/vinduer?

☑ Nei ☐ Ja

16. Kjenner du til om det er utført arbeid på terrasser/fasade/vinduer?

☑ Nei ☐ Ja, kun av faglært ☐ Ja, både av faglært og ufaglært ☐ Ja, kun av ufaglært

Kjeller/Underetasje/Krypkjeller

Har boligen underetasje, kjeller eller krypkjeller?

☐ Nei ☑ Ja

17. Kjenner du til om det er problemer med drenering/fuktinnsig/øvrig fukt eller fuktmerker i underetasje/kjeller/krypkjeller?

☑ Nei ☐ Ja

18. Har det vært utført arbeid i forbindelse med drenering?

☐ Nei ☑ Ja, kun av faglært ☐ Ja, både av faglært og ufaglært ☐ Ja, kun av ufaglært

Beskriv hva som er utført av faglært, og av hvem:

tidligere eier drenerte hele tomten før oppussing

Har du dokumenter fra de som utførte arbeidet som viser eller beskriver hva som ble utført, og av hvem?

☑ Nei ☐ Ja

Forklar:

Vet ikke

19. Hvis boligen har kjeller og/eller rom under terreng. Kjenner du til om det er gjort endringer slik som ombygning, innredning, bruksendring osv., eller lagt gulv/kledd vegger osv.?

☐ Nei ☑ Ja

Hvilke endringer er gjort?

Original krypkjelleren står som den originalt var.Det har blitt bygd ny kjeller under garasjen, samt katakomber som kobler den originale kjelleren og den nye

Kjenner du til om innredningen/ombyggingen/bruksendringen er godkjent hos bygningsmyndighetene?

☑ Nei ☐ Ja

Kjenner du til om bruken av rommene i kjelleren er endret til rom for varig opphold?

☑ Nei ☐ Ja

Loft

20. Kjenner du til om det er gjort endringer på loftet (isolert, innredet, pusset opp, ombygget, bruksendret osv.)?

☑ Nei ☐ Ja, kun av faglært ☐ Ja, både av faglært og ufaglært ☐ Ja, kun av ufaglært

Elektrisk Anlegg

21. Kjenner du til om det er feil ved det elektriske anlegget?

☑ Nei ☐ Ja

22. Kjenner du til om det har vært utført arbeider på el-anlegget?

☐ Nei ☑ Ja, kun av faglært ☐ Ja, både av faglært og ufaglært ☐ Ja, kun av ufaglært

Beskriv hva som er utført av faglært, og av hvem:

Feilsøking og markering av hvor alle sikringene går.

Har du dokumenter fra de som utførte arbeidet som viser eller beskriver hva som ble utført, og av hvem?

☑ Nei ☐ Ja

Forklar:

Anders Ljøner Johnsen hos AJ Byggservice AS. Tror jeg... Jeg kjenner elektrikeren fra før og kaller ham bare ved Anders, tror det er riktig kar jeg har oppgitt

23. Kjenner du til om det elektriske anlegget har vært undersøkt eller kontrollert av el-takstmann, el-installatør, eller det lokale el-tilsynet?

☐ Nei ☑ Ja

Av hvem?:

Elvia, utførte kontroll 16/09/2026

Er eventuelle avvik blitt utbedret?:

Ja

Installasjoner (klimaanlegg, ventilasjon osv.)

24. Kjenner du til om det er feil ved slike installasjoner

☑ Nei ☐ Ja

25. Kjenner du til om det har vært utført arbeider på slike installasjoner?

☑ Nei ☐ Ja, kun av faglært ☐ Ja, både av faglært og ufaglært ☐ Ja, kun av ufaglært

26. Kjenner du til om det har vært utført kontroll av slike installasjoner?

☑ Nei ☐ Ja

Oljetank

27. Kjenner du til om det er nedgravd oljetank på eiendommen?

☑ Nei ☐ Ja

28. Kjenner du til om det foreligger pålegg fra kommunen om å fjerne oljetanken?

☑ Nei ☐ Ja

29. Kjenner du til om kommunen har gitt dispensasjon til at oljetanken kan bli liggende? For eksempel ved at den tømmes/saneres eller fylles igjen?

☑ Nei ☐ Ja

Offentlige godkjenninger og utleiedel

30. Kjenner du til om det er innredet/bruksendret/bygget ut/lagt gulv/kledd vegger i andre deler av boligen?

☑ Nei ☐ Ja

31. Kjenner du til andre endringer, som tilbygg, garasje, terrasse/balkong/veranda, bruksendring, fasadeendringer?

☑ Nei ☐ Ja

32. Selges boligen med utleiedel, leilighet, hybel, eller tilsvarende?

☐ Nei ☑ Ja

Beskrivelse:

Det er en separat hybel over garasjen samt en enhet i underetasjen som kan leies ut som hybel hvis man lukker / låser en dør

Kjenner du til om rommene som benyttes til utleiedel/leilighet/hybel er godkjent til beboelse (rom til varig opphold) av bygningsmyndighetene?

☐ Nei ☑ Ja

Beskrivelse:

Enheten over garasjen er en del av originalbygget med egen strømmåler så myndighetene må jo ha kjennskap til den.

Skadedyr/Sopp/Mugg

33. . Kjenner du til om det er sopp/råte/mugg i boligen og/eller andre bygninger på eiendommen?

☑ Nei ☐ Ja

34. Kjenner du til om det er innsekter/skadedyr i eiendommen og/eller andre bygninger på eiendommen som skjeggkre, maur, biller, mus, rotter eller liknende?

☑ Nei ☐ Ja

Radon

35. Er det foretatt radonmåling?

☑ Nei ☐ Ja

Garasje/Carport

Har boligen garasje eller carport?

☐ Nei ☑ Ja

36. Kjenner du til om det er feil/utettheter/lekkasje ved garasje/carport?

☑ Nei ☐ Ja

37. Kjenner du til om det er utført arbeid på garasje/carport?

☑ Nei ☐ Ja, kun av faglært ☐ Ja, både av faglært og ufaglært ☐ Ja, kun av ufaglært

Øvrige arbeider ved boligen (Skaderapporter, tilstandsvurderinger og arealmålinger)

38. Kjenner du til om det foreligger skaderapporter, tilstandsvurderinger eller målinger eller lignende om boligen, og hvor skaden og eventuell følgeskade, etter hva du vet, ikke er utbedret?

☑ Nei ☐ Ja

39. Kjenner du til om det foreligger brukstillatelser eller ferdigattester for boligen, eiendommen og utførte tiltak?

☑ Nei ☐ Ja

Planer og offentlige godkjenninger

40. . Kjenner du til om det er forslag eller vedtatte reguleringsplaner/andre planer, nabovarsler/byggegodkjenninger/byggeplaner eller andre offentlige vedtak som kan medføre endinger i bruken av eiendommen eller eiendommens omgivelser?

☑ Nei ☐ Ja

41. Kjenner du til om det er påbud/heftelser/krav/manglende tillatelser ved eiendommen?

☑ Nei ☐ Ja

42. Kjenner du til om det er forhold i nabolaget som medfører plager eller sjenanse som det kan være relevant for kjøper å vite om?

☑ Nei ☐ Ja

Andre relevante forhold

43. Kjenner du til om ufaglærte har utført arbeid på eiendommen som normalt bør utføres av faglærte, utover det som er nevnt tidligere (for eksempel murerarbeid, tømrerarbeid osv.)?

☑ Nei ☐ Ja

44. Kjenner du til andre forhold av betydning som kan være relevant for kjøper å vite om for eksempel flom, rasfare, skred, grunnforhold, tinglyste forhold, private avtaler og liknende?

☑ Nei ☐ Ja

Tilleggskommentar

Har du inngått avtale om Norgespris på strøm?

☑ Nei ☐ Ja

Jeg bekrefter at opplysningene er gitt etter beste skjønn. Jeg er kjent med at dersom jeg har gitt ufullstendige, uriktige eller misvisende opplysninger om eiendommen, vil forsikringsselskapet kunne søke hel eller delvis regress for sine utbetalinger eller redusere sitt ansvar helt eller delvis, jfr. vilkår for boligselgerforsikring punkt 7.1 og forsikringsavtaleloven kapittel 4.

Jeg er orientert om mitt mulige ansvar som selger etter avhendingsloven, eventuelt etter kjøpsloven (aksjeboliger), og om forsikringsgiver sitt boligselgerforsikringstilbud.

Jeg er klar over at avtale om forsikring er bindende. Jeg er også klar over at premietilbudet først kan påberopes når boligen er solgt (budaksept). Premietilbudet som er gitt av megler er bindende for forsikringsgiver i 6 – seks – måneder fra oppdragsinngåelse med megler.

Etter dette vil premien og forsikringsvilkårene kunne justeres. Når premietilbudet ikke lenger er bindende for forsikringsselskapet må egenerklæringsskjemaet signeres på nytt og eventuelle endringer påføres. Det vil da være forsikringspremien og forsikringsvilkårene på ny signeringsdato som legges til grunn.

Det kan ikke tegnes boligselgerforsikring ved følgende salg:

1. mellom ektefeller eller slektninger i rett oppstigende eller nedstigenede linje, søsken, eller
2. mellom personer som bor eller har bodd på boligeiendommen og/eller
3. når salget skjer som ledd i sikredes næringsvirksomhet/er en næringseiendom
4. etter at boligeiendommen er lagt ut for salg.
5. ved salg av helårs- og fritidsbolig er det krav til at det foreligger tilstandsrapport i henhold til Forskrift til avhendingslova (tryggere bolighandel).

Forsikringsselskapet kan ved skriftlig samtykke akseptere tegning av forsikring også i ovennevnte tilfeller. Dersom forsikringsselskapet ikke har gitt skriftlig samtykke, kan erstatningen bortfalle. Ved oppgjørsoppdrag trer forsikringen i kraft når kontrakten er signert av begge parter, begrenset til siste 12 måneder før overtakelse. Forøvrig oppfordrer selger potensielle kjøpere til å undersøke eiendommen grundig, jf avhendigsloven § 3-10 og kjøpsloven § 20 (aksjeboliger). Gyldig forsikring forutsetter at det for helårs- og fritidsbolig foreligger tilstandsrapport som er i henhold til Forskrift til avhendingslova (tryggere bolighandel)

☑ Jeg ønsker boligselgerforsikring, og bekrefter å ha mottatt og lest forsikringsvilkårene og informasjonsbrosjyre til selger i forbindelse med kjøp av boligselgerforsikring. Forsikringen trer i kraft på det tidspunkt det foreligger en budaksept mellom partene, begrenset til tolv måneder før overtakelse. Ved oppgjørsoppdrag trer forsikringen i kraft når kontrakten er signert av begge parter, begrenset til siste 12 måneder før overtakelse. Jeg bekrefter med dette at eiendommen ikke er en næringseiendom, at den ikke selges som ledd i næringsvirksomhet eller mellom ektefeller i rett oppstigende eller nedstigende linje, søsken, eller mellom personer som bor eller har bodd på boligeiendommen. Gyldig forsikring forutsetter at det foreligger tilstandsrapport som er i henhold til Forskrift til avhendingslova (tryggere bolighandel). Forsikringen er ugyldig dersom den tegnes i strid med forsikringsvilkårene. Jeg er oppmerksom på at eiendomsmegler ikke har fullmakt til å gjøre unntak fra ovennevnte begrensninger. Jeg er oppmerksom på at 8 % av totalt forsikringspremie er honorar til Söderberg & Partners og at i de tilfeller Söderberg & Partners behandler klientmidler på mine vegne, plikter Söderberg & Partners å håndtere klientmidlene i tråd med kravene som følger av lov og forskrift. Eventuelle renter av midler på klientkonto, tilfaller Söderberg & Partners.

☐ Jeg ønsker ikke å tegne boligselgerforsikring.

☐ Jeg har ikke mulighet til å tegne boligselgerforsikring iht. vilkår.

Dato 15.10.2026

Signert av *Kristian Amerasinghe Høie*

Initialer selger:
K A

Initialer kjøper (ved oppgjørsoppdrag):

Energiattest



Adresse **Elveveien 20, 1394 NESBRU**	
Dato for energimerking **26.10.2026**	Merkenummer **Energiattest-2026-373865**
Bygningskategori **Småhus**	Bygningsnummer **149951784**
Gårdsnummer **39**	Bruksnummer **446**
Seksjonsnummer **—**	Bruksenhetsnummer **H0101**



Om energikarakteren

Energikarakteren angir bygningens samlede energitilstand, hensyntatt bla. isolasjonsstandard for bygningskropp, ventilasjons- og oppvarmingsløsning. Energikarakteren er teoretisk beregnet ut fra standardisert bruk, standardiserte ventilasjonsluftmengder og standard referanseklima med utgangspunkt i klimadata fra Oslo-området. Den gjenspeiler ikke nødvendigvis faktisk energibruk, eller hvor høye energikostnader som kan forventes.

Data i denne energiattesten er beregnet ut fra opplysninger som er gitt av boligeier eller den boligeier har gitt fullmakt. Der opplysninger ikke er oppgitt, brukes typiske standardverdier for den aktuelle bygningstypen og byggeår.

Boliginformasjon

Byggeår **1975**	Bygningstype **Enebolig med utleiedel**
Bruksareal **568,0 m²**	Oppvarmet bruksareal **549,0 m²**
Oppvarmet etasje **2**	Bygningsmateriale **MurTeglstein**
Oppvarming **Elektrisitet, Ved**	
Ventilasjon **Balansert ventilasjon**	

Grunnlag for energikarakteren

Energikarakter bestemmes av beregnet vektet levert energi i standard referanseklima med utgangspunkt i klimadata fra Oslo-området, og norsk standard for beregning av bygningers energi- og effektbehov (NS 3031:2025), der ulike energibærere vektes ulikt. Fjernvarme og bioenergi avlaster kraftnettet og vektes derfor gunstig.

Beregnet klimakorrigert vektet levert energi

kWh/m² per år **222,77**

Elveveien 20, 1394 NESBRU

Energi

Beregnet klimakorrigert vektet levert energi

Energikarakteren er basert på en teoretisk beregning av boligens energibruk. I beregningen er bruksmønster, varmtvannsbehov, belysning, utstyr, innetemperatur og utendørs klima standarisert, slik at boligers energieffektivitet kan sammenlignes uavhengig av bruk og geografisk plassering. Ulike varmeforsyninger er i beregningen multiplisert med faktorer der fornybar energi som avlaster kraftsystemet (fjernvarme og bioenergi) er vektet gunstig. Dette gjør at energikarakteren ikke direkte reflekterer energikostnadene.

Grenseverdier er oppgitt i kWh per kvadratmeter per år.

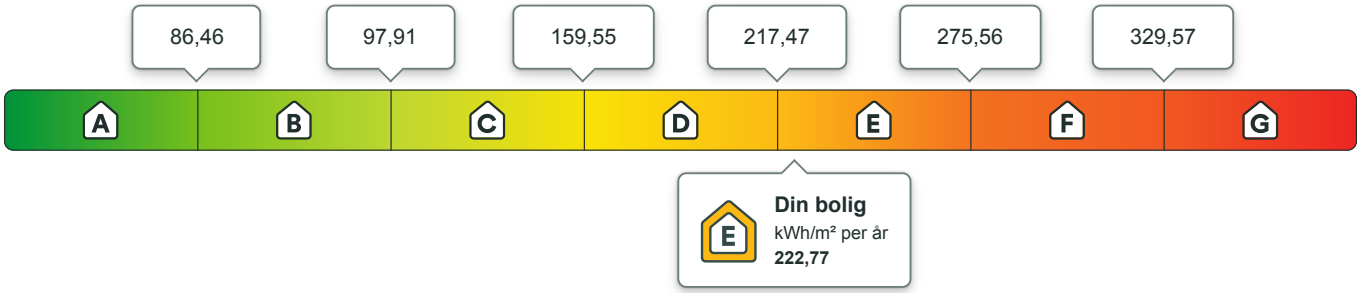

Beregnet årlig netto levert energi i lokalt klima

På energiattesten oppgis også beregnet levert energi uten vekting, fratrukket evt. eksport av energi, og med typiske temperaturforhold der boligen er lokalisert. Dette vil gi en bedre indikasjon for kjøpt energi, men man må fremdeles ta hensyn til hvordan boligen brukes.

kWh per år	kWh/m² per år
141 555,36	**246,42**

Eier av eldre og dårlig isolerte boliger kan ofte oppleve at beregnet energibruk er høyere enn faktisk, målt forbruk. Det kan skyldes blant annet lavere innetemperatur i deler av boligen, lavere ventilasjonsluftmengde (luftskifte) eller mindre forbruk av varmtvann enn det som er forutsatt i standardverdiene i beregningen. Det kan også skyldes at der opplysninger ikke er oppgitt fra boligeiers side, benytter energimerkesystemet typiske / noe konservative verdier ut i fra bygningstype og byggeår.

Om energimerket

Enova er ansvarlig for energimerkeordningen. Energimerket beregnes på grunnlag av oppgitte opplysninger om boligen. For informasjon som ikke er oppgitt, brukes typiske standardverdier for den aktuelle bygningstypen fra tidsperioden den ble bygd i. Beregningsmetodene for energikarakteren baserer seg på NS 3031:2025.

https://www.enova.no/energimerking

Spørsmål om energiattesten

Spørsmål om energiattesten, energimerkeordningen eller gjennomføring av energieffektivisering og tilskuddsordninger kan rettes til Enova.

For ytterligere råd og veiledning om effektiv energibruk se våre nettsider.

https://www.enova.no

Elveveien 20, 1394 NESBRU

Detaljering

Angivelse av om boligeier ved energimerking har valgt å gi detaljert opplysninger om det følgende tema. Hvis “nei” betyr det at energimerkesystemet benytter verdier typiske for tidsperioden boligen ble bygget.

Bygningsform **Nei**	Vegger **Nei**
Vindu **Nei**	Gulv **Nei**
Takkonstruksjon **Nei**	Ytterdører **Nei**
Solceller **Nei**	Lekkasjetall **Nei**

Elveveien 20, 1394 NESBRU

Tiltak

Tiltak utendørs

Tiltak 1: Montere urbryter på motorvarmer

Det monteres urbryter (koblingsur) på motorvarmeren slik at den ikke står på mer enn nødvendig.

Tiltak 2: Montere automatikk på utebelysning

Det kan monteres fotocelle på utebelysningen slik at det automatisk går av/på etter dagslyset/mørket. Eller det kan monteres bevegelsessensor slik at lyset kun går på ved bevegelse og slås av automatisk etter forhåndsinnstilt tid.

Tiltak 3: Termostat- og nedbørsstyring av snøsmelteanlegg

Snøsmelteanlegget er kun manuelt styrt, eller styres kun etter lufttemperatur. Det installeres automatikk slik at snøsmelteanlegget både er temperatur- og nedbørsstyrt. Det kan være i form av en temperatur- og snøføler i bakken, med temperatur - og fuktføler i luften.Snøsmelteanlegget aktiveres kun ved behov dvs.når det registreres nedbør og kulde samtidig.

Tiltak 4: Skifte til sparepærer på utebelysning

Sparepærer på 5, 7, 11, 15, og 20 W tilsvarer glødelamper på henholdsvis 25, 40, 60, 75 og 100 W. Sparepærer gir like mye lys som vanlige glødelamper, men bruker bare rundt 20% av energien. De varer dessuten lenger, 8.000-15.000 timer mot 1.000 - 2.500 timer for glødelamper.

Bygningsmessige tiltak

Tiltak 5: Isolering av innervegg mot uoppvarmet rom

Innervegg mot uoppvarmet rom i boligen isoleres.

Tiltak 6: Etterisolering av yttervegg

Yttervegg etterisoleres. Metode avhenger av dagens løsning. For å sjekke vindtetting av yttervegg anbefales termografering og tetthetsprøving.

Tiltak 7: Montering tetningslister

Luftlekkasjer mellom karm og ramme på vinduer og mellom karm og dørblad kan reduseres ved montering av tetningslister. Lister i silikon- eller EPDM-gummi gir beste resultat.

Brukertiltak

Tiltak 8: Slå av lyset og bruk sparepærer

Slå av lys i rom som ikke er i bruk. Utnytt dagslyset. Bruk sparepærer, spesielt til utelys og rom som er kalde eller bare delvis oppvarmet.

Tiltak 9: Tiltak utendørs

Monter urbryter (koblingsur) på motorvarmeren slik at den ikke står på mer enn nødvendig. Skift til sparepærer. Sparepærer på 5, 7, 11, 15, og 20 W tilsvarer glødelamper på henholdsvis 25, 40, 60, 75 og 100 W, og de varer dessuten lenger, 8.000-15.000 timer mot 1.000-2.500 timer for glødelamper. Det kan monteres fotocelle på utebelysningen slik at det automatisk går av/på etter dagslyset/mørket. Eller det kan monteres bevegelsessensor slik at lyset kun går på ved bevegelse og slås av automatisk etter forhåndsinnstilt tid. For snøsmelteanlegg som kun er manuelt styrt av/på eller ift. lufttemperatur kan det installeres automatikk slik at snøsmelteanlegget både er temperatur- og nedbørsstyrt dvs. når det registreres nedbør og kulde samtidig.

Tiltak 10: Følg med på energibruken i boligen

Gjør det til en vane å følge med energiforbruket. Les av måleren månedlig eller oftere for å være bevisst energibruken. Ca halvparten av boligens energibruk går til oppvarming.

Tiltak 11: Fyr riktig med ved

Bruk tørr ved, god trekk, og legg ikke i for mye av gangen. Fyring i åpen peis er mest for kosens skyld. Hold spjeldet lukket når ovnen/peisen ikke er i bruk.

Tiltak 12: Slå el.apparater helt av

Elektriske apparater som har stand-by modus trekker strøm selv når de ikke er i bruk, og må derfor slås helt av.

Tiltak 13: Redusér innetemperaturen

Ha en moderat innetemperatur, for hver grad temperatursenkning reduseres oppvarmingsbehovet med 5 %. Mennesker er også varmekilder; jo flere gjester – desto større grunn til å dempe varmen. Ha lavere temperatur i rom som brukes sjelden eller bare deler av døgnet. Montér tetningslister rundt trekkfulle vinduer og dører (kan sjekkes ved bruk av myggspiral/røyk eller stearinlys). Sett ikke møbler foran varmeovner, det hindrer varmen i å sirkulere. Trekk for gardiner og persienner om kvelden, det reduserer varmetap gjennom vinduene.

Tiltak 14: Bruk varmtvann fornuftig

Bytt til sparedusj hvis du ikke har. For å finne ut om du bør bytte til sparedusj eller allerede har sparedusj kan du ta tiden på fylling av ei vaskebøtte; nye sparedusjer har et forbruk på kun 9 liter per minutt. Ta dusj i stedet for karbad.Skift pakning på dryppende kraner.Dersom varmtvannsberederen har nok kapasitet kan temperaturen i berederen reduseres til 70gr.

Tiltak 15: Vask med fulle maskiner

Fyll opp vaske- og oppvaskmaskinen før bruk. De fleste maskiner bruker like mye energi enten de er fulle eller ikke.

Tiltak 16: Luft kort og effektivt

Ikke la vinduer stå på gløtt over lengre tid. Luft heller kort og effektivt, da får du raskt skifta lufta i rommet og du unngår nedkjøling av gulv, tak og vegger.

Tiltak 17: Spar strøm på kjøkkenet

Ikke la vannet renne når du vasker opp eller skyller. Bruk kjeler med plan bunn som passer til platen, bruk lokk, kok ikke opp mer vann enn nødvendig og slå ned varmen når det har begynt å koke. Slå av kjøkkenventilatoren når det ikke lenger er behov. Bruk av microbølgeovn til mindre mengder mat er langt mer energisparende enn komfyren. Tin frossenmat i kjøleskapet.Kjøl - og frys skal avrimes ved behov for å hindre unødvendig energibruk og for høy temperatur inne i skapet / boksen (nye kjølekap har ofte automatisk avriming). Fjern støv på kjøleribber og kompressor på baksiden. Slå av kaffetraker når kaffen er ferdig traktet og bruk termos. Oppvaskmaskinen har innebygde varmeelementer for oppvarming av vann og skal kobles til kaldvannet, kobles den til varmtvannet øker energibruken med 20 - 40 % samtidig som enkelte vaske - og skylleprosesser foregår i feil temperatur.

Tiltak 18: Velg hvitevarer med lavt forbruk

Når du skal kjøpe nye hvitevarer så velg et produkt med lavt strømforbruk. Produktene deles inn i energiklasser fra A til G, hvor A er det minst energikrevende. Mange produsenter tilbyr nå varer som går ekstra langt i å være energieffektive. A+ og det enda bedre A++ er merkinger som har kommet for å skille de gode fra de ekstra gode produktene.

Tiltak på sanitæranlegg

Tiltak 19: Isolere varmtvannsrør

Uisolerte varmtvannsrør isoleres for å redusere varmetapet.

Tiltak på varmeanlegg

Tiltak 20: Montering av termostatstyring på gulvvarme

Dersom det er manuell regulering av temperatur på gulvvarme monteres nye termostatstyringer. Det kan også vurderes tidsstyring dersom dette ikke er ivaretatt på varmeanlegget sentralt. Dette muliggjør bedre kontroll med innetemperaturen og reduserer problem med overtemperatur og unødvendig utlufting. Det forutsettes at anlegget er innregulert og har utstyr for utetemperaturkompensering. Vanligvis er det nødvendig å installere trykkstyrt pumpe for å unngå trykksvingninger og støy i systemet.

Tiltak 21: Installere varmepumpe (fra berg, jord, vann, eller uteluft til vannbårent system)

Det er vannbåren varme i boligen i form av et radiatoranlegg eller et gulvvarmeanlegg. Det kan vurderes å installere en varmepumpe dersom forholdene ligger godt til rette for dette, hvor "gratis" varme hentes fra enten berg/grunnvann (borebrønner), jord, sjøvann eller uteluft. Varmepumpen erstatter da store deler av energileveransen fra dagens kjelanlegg. For hver kilowattime varmepumpen bruker i strøm, gir den 3 - 4 kilowattimer i varmeutbytte. Varmepumpen kan også benyttes til forvarming av tappevann. En varmepumpe dimiensjoneres normalt ikke for dekke hele effektbehovet, og eksisterende kjelanlegg vil derfor fungere som spisslast i de kaldeste periodene.

Tiltak 22: Installere solvarmeanlegg

Dersom den vannbårne varmen i boligen er i form av gulvvarme eller annet lavtemperaturanlegg, kan det vurderes å installere et solvarmeanlegg dersom forholdene ligger godt til rette for dette. En solfanger er som oftest en del av takkonstruksjonen og kan derfor være en interessant løsning ved nybygging eller rehabilitering av tak. I tillegg til solfangere installeres en varmesentral med et varmelager som utnytter solenergien i kombinasjon med elektrisitet/gass/olje/bio/varmepumpe. Gratis solenergi utnyttes da i varmeanlegget og til forvarming av tappevann noe som reduserer energiutgiftene.

Tiltak 23: Isolering av varmerør, ventiler, pumper

Eventuelle rørnett, rørbend, ventiler, pumpehus etc som er uisolerte bør isoleres for å redusere unødvendig varmetap. På ventiler og komponenter kan det monteres avtagbare isoleringsputer. Det vil da i tillegg være enklere å oppnå ønsket turtemperatur i hele anlegget.

Tiltak 24: Montering av peisinnsats i åpen peis

I åpen peis (murt peis uten støpejernsinnsats og uten dører) utnyttes kun 10-30 % av energiinnholdet i veden. Ved å montere et lukket, rentbrennende ildsted (peisinnsats med tette dører) reduseres varmetapet og energien i veden utnyttes mer effektivt - opptil 75 % virkningsgrad. I tillegg reduseres røykgassforurensning og utslippene med inntil 90 %.

Tiltak 25: Utskifting til termostatstyrte radiatorventiler

Evt. gamle, manuelle radiatorventiler skiftes ut med nye direktevirkende termostatstyrte ventiler. Alternativt kan vurderes modulerende reguleringsenhet som kan styres etter både temperatur og tid dersom dette ikke er ivaretatt på varmeanlegget sentralt. Dette muliggjør bedre kontroll med innetemperaturen og reduserer problem med overtemperatur og unødvendig utlufting. Det forutsettes at anlegget er innregulert og har utstyr for utetemperaturkompensering. Vanligvis er det nødvendig å installere trykkstyrt pumpe for å unngå trykksvingninger og støy i systemet.

Tiltak på elektriske anlegg

Tiltak 26: Temperatur- og tidsstyring av panelovner

Evt. eldre elektriske varmeovner uten termostat skiftes ut med nye termostatregulerte ovner med tidsstyring, eller det ettermonteres termostat / spareplugg på eksisterende ovn. Dersom mange ovner skiftes ut bør det vurderes et system hvor temperatur og tidsinnstillinger i ulike rom i boligen styres fra en sentral enhet.

Asker kommune

Vedtatt av Asker kommunestyre 6. mai 2025

Bestemmelser

Kommuneplanens arealdel 2023 - 2035



Innhold:

GENERELLE BESTEMMELSER 4
1. Forholdet til vedtatte arealplaner 4
2. Krav om reguleringsplan 4
3. Rekkefølgekrav 6
4. Utbyggingsavtaler 8
5. Definisjoner 8
6. Samfunnssikkerhet 8
7. Teknisk infrastruktur 9
8. Vei, transport og parkering 9
9. Miljøkvalitet og forurensning 10
10. Natur, landskap og grønnstruktur 13
11. Bevaring av kulturminner og kulturmiljø 16

BESTEMMELSER TIL AREALFORMÅL 17
12. Fellesbestemmelser til arealformål 17
13. Felles bestemmelser til boligbebyggelse 20
14. Bestemmelser til småhusområder 22
15. Bebyggelse og anlegg 27
16. Bestemmelser til andre byggeområder 29
17. Grønnstruktur 32
18. Landbruks-, natur og friluftsformål (LNFR) 33
19. Bruk og vern av sjø og vassdrag, med tilhørende strandsone 36

BESTEMMELSER TIL HENSYNSSONER 37
20. Hensynssoner landskap, naturmiljø og kulturmiljø 37
21. Hensynssoner fare og sikring 38
22. Hensynsone infrastruktur 40
23. Båndleggingssoner 40
24. Bestemmelsesområder 41

Tillegg til bestemmelsene:

1. Retningslinjer
2. Parkeringsnorm
3. Forutsigbarhetsvedtak for utbyggingsavtaler
4. Definisjoner
5. A-lista til Hurum (kulturminner)

Innledning

Planbeskrivelsen gir en nærmere begrunnelse for utformingen av og sammenhengen mellom de juridiske dokumentene arealplankart og kommuneplanbestemmelser, herunder også tilleggene definisjoner, parkeringsnorm og forutsigbarhetsvedtak. Planbeskrivelsen, plankart, planbestemmelser, retningslinjer og definisjoner må leses og forstås i sammenheng.

Planbestemmelsene er inndelt i tre hovedkapitler; generelle bestemmelser, bestemmelser til arealformål og bestemmelser til hensynssoner. Det er retningslinjer tilknyttet den enkelte bestemmelse, retningslinjen er nummerert med bokstaven R og tilsvarende nummer som bestemmelsen den tilhører, slik at retningslinjen til bestemmelse «1.1» er «R1.1». Bestemmelsene er delt inn i kapitler, hver bestemmelse står i en boks/ramme, og under denne er eventuelle opplysninger til bestemmelsen eller henvisninger skrevet i *kursiv.*

Digital versjon av kommuneplanens arealplankart med kommunens DOK-data (Det offentlige kartgrunnlaget, fra GeoNorge, med aktsomhetskart) fremgår av kommunens kartløsning, som er tilgjengelig på kommunens nettside www.asker.kommune.no.

GENERELLE BESTEMMELSER (pbl. § 11-9, nr. 5)

1. Forholdet til vedtatte arealplaner

1.1 Forholdet til vedtatte kommunedelplaner (pbl. § 1-5)

Følgende kommunedelplaner gjelder i Asker:

- Kommunedelplan for Båtstø, vedtatt 14.09.2017
- Kommunedelplan for E18, vedtatt 08.11.2016
- Kommunedelplan for E134 strekningen Dagslett - E18 Lier, vedtatt 18.10.2022
- Kommunedelplan for Holmen-Slependen, vedtatt 29.01.2013
- Kommunedelplan for ny Røykenvei, vedtatt 03.01.1998

Bestemmelser til kommunedelplan skal ved motstrid gjelde foran kommuneplan, dette gjelder ikke kommunedelplan for ny Røykenvei, strekningen Gjellum – Kloppedalen (atkomstveien til Heggedal).

Arealformål i kommuneplan skal ved motstrid gjelde foran kommunedelplan, dette gjelder ikke avsatt veiformål i kommunedelplan for E18 og E134.

1.2 Forholdet til vedtatte reguleringsplaner (pbl. § 1-5)

Reguleringsplaner som er vedtatt før kommuneplanens arealdel, gjelder såfremt det ikke er motstrid med kommuneplanbestemmelser som i sin ordlyd overstyrer reguleringsplan. Det fremgår av den enkelte bestemmelse om den overstyrer reguleringsplan. Der reguleringsplan ikke har bestemmelse om forhold som fremgår i kommuneplan, er kommuneplanens bestemmelser utfyllende.

Arealformål grønnstruktur og Landbruks-, natur og friluftsområder (LNFR) i kommuneplanens arealplankart overstyrer byggeformål i reguleringsplaners arealplankart. Ved motstrid mellom andre arealformål gjelder reguleringsplanens arealformål.

Kommuneplanens bestemmelser i kapittel 20-23 for hensynssoner og båndleggingssoner, jf. kommuneplanens arealplankart, overstyrer gjeldende reguleringsplaner.

Avsatt veiformål med tilhørende bestemmelser i reguleringsplan for E134 går foran kommuneplan ved motstrid.

Følgende planer gjelder uansett i sin helhet:

a. Reguleringsplan for Vardåsen alpinanlegg, plan 23C, vedtatt 22.6.1989
b. Reguleringsplaner for Hogstad golfbane, plan 38F, vedtatt 9.9.1992, og 38G, vedtatt 29.4.1993, med bestemmelser.

Opplysning: Med byggeformål menes arealformål etter plan- og bygningsloven (pbl.) § 12-5 nr.1.

2. Krav om reguleringsplan

2.1 Krav om reguleringsplan (pbl. § 11-9, nr. 1)

I områder avsatt til byggeformål, arealformål samferdselsanlegg og teknisk infrastruktur samt arealformål småbåthavn med tilhørende strandsone, kan det ikke utføres arbeid eller tiltak som nevnt i pbl. § 20-1, herunder opprettelse av ny grunneiendom og etablering av ny hovedbruksenhet, før området inngår i reguleringsplan.

Opplysning: Med byggeformål menes arealformål etter plan- og bygningsloven (pbl.) § 11-7 nr.1.

2.2 Unntak fra krav om reguleringsplan (pbl. §11-10, nr. 1)

2.2.1 Områder avsatt til byggeformål

I områder avsatt til byggeformål er følgende tiltak unntatt fra krav om reguleringsplan, forutsatt at tiltaket er i tråd med kommuneplanens bestemmelser:

a. Tiltak som kan søkes uten krav til ansvarlig søker, med unntak av pbl. § 20-1, bokstav m.
b. Tiltak unntatt søknadsplikt

c. Tiltak i/på eksisterende bygg, herunder også tilbygg.
d. Private/offentlig godkjente renseløsninger
e. Riving av bygninger og anlegg, med unntak av der slike er regulert til bevaring.[1, 2]

I uregulerte områder avsatt til boligbebyggelse utenfor 100-metersbeltet langs sjø[3], skal tiltak unntatt krav om reguleringsplan være i tråd med bestemmelse 14.3 Generelle boligområder.

I uregulerte områder avsatt til boligbebyggelse innenfor 100-metersbeltet langs sjø[3], skal tiltak unntatt krav om reguleringsplan være i tråd med bestemmelse 14.5 Generelle boligområder innenfor 100-metersbeltet lang sjø.

2.2.2 Områder avsatt til fritidsbebyggelse og kombinert bolig- og fritidsbebyggelse

Innenfor områder avsatt til fritidsbebyggelse eller kombinert bolig- og fritidsbebyggelse (felt KBF) er tiltak som fremgår av bestemmelse 16.1 Fritidsbebyggelse og 16.2 Kombinert bebyggelse og anlegg (felt KBF), unntatt fra krav om reguleringsplan, forutsatt at tiltaket er i tråd med kommuneplanens bestemmelser.

Opplysning: Med byggeformål menes arealformål etter plan- og bygningsloven (pbl.) § 11-7 nr.1.

1. *Se bestemmelse 2.5 Krav om ny reguleringsplan ved riving av regulert kulturminne*
2. *Se bestemmelse 11.1 Bevaring av eksisterende bygninger og annet kulturminne.*
3. *100-metersbeltet langs sjø er vist med bestemmelsesområde #6 på kommuneplanens arealplankart.*

2.3 Krav om ny reguleringsplan i regulerte boligområder (pbl. § 11-9, nr. 1)

2.3.1 Utbygging i strid med gjeldende regulering

Ved samlet utbygging med 4 eller flere hovedbruksenheter i strid med gjeldene regulering skal det utarbeides ny reguleringsplan.

2.3.2 Opprettelse av ny grunneiendom eller arealoverføring i regulert boligområde

Det tillates ikke opprettelse av ny eiendom eller arealoverføring i områder regulert før 01.01.2005, uten ny reguleringsplan eller endring av gjeldende reguleringsplan. Dette gjelder også for planer vedtatt etter 1.1.2005 dersom nye tomtegrenser ikke er juridisk avklart i reguleringsplan.

Krav om regulering i første ledd gjelder ikke for opprettelse av ny eiendom eller arealoverføring i samsvar med tomtegrense (eksisterende eller ny/framtidig) angitt på reguleringsplankart hvor det fremgår av tegnforklaringen at angitt linje er tomtegrense.

2.4 Krav om ny reguleringsplan for endring av virksomhet (pbl. § 11-9, nr. 1 og nr. 6)

Såfremt forholdene nedenfor ikke er ivaretatt i gjeldende reguleringsplan, kreves ny reguleringsplan utarbeidet ved endring av virksomhet som medfører:

a. Økt biltrafikk som utløser krav til utbedring av teknisk infrastruktur i tråd med kommunens til enhver tid gjeldende vei- og gatenorm.
b. Støy over anbefalte støygrenser i tabell 2 i den til enhver tid gjeldende retningslinje for behandling av støy i arealplanlegging T-1442

Denne bestemmelsen gjelder ikke jernbanevirksomhet. Bestemmelsen gjelder heller ikke ved midlertidig anleggsarbeid og vedlikehold av eksisterende tekniskinfrastruktur/veianlegg.

Opplysning: Vei- og gatenorm for tidligere Asker, Røyken og Hurum kommuner gjelder for sine respektive arealområder inntil ny vei- og gatenorm for Asker kommune er vedtatt.

2.5 Krav om ny reguleringsplan ved riving av regulert kulturminne (pbl. § 11-9, nr. 1)

Riving av kulturminne som er regulert til bevaring, krever ny reguleringsplan som tillater riving.

2.6 Krav om samlet plan (pbl. § 11-9, nr. 1)

2.6.1 Generelt

Kommunen kan kreve en samlet plan for flere eiendommer.

2.6.2 Krav om samlet plan for Øvre Hallenskog

For området på Øvre Hallenskog vist med bestemmelsesområde #3 på kommuneplanens arealplankart, tillates ikke opprettelse av ny grunneiendom eller ny hovedbruksenhet før det foreligger en samlet plan som ivaretar rekkefølgebestemmelser knyttet til etablering av ny hovedatkomstvei, jf. reguleringsplan for Øvre Hallenskog – atkomstvei, vedtatt 06.05.2020, samt en helhetlig løsning for grønnstruktur og infrastruktur.

2.6.3 Krav om samlet plan for Dikemarkområdet

For Dikemark sentrumsområde, vist med sentrumsformål på kommuneplanens arealplankart, kan tiltak som nevnt i pbl. § 20-1, herunder opprettelse av ny grunneiendom, ikke finne sted før det er utarbeidet en samlet områdeplan eller detaljreguleringsplan.

For det øvrige sykehusområdet på Dikemark, vist med bestemmelsesområde #2 på kommuneplanens arealplankart, kan tiltak som nevnt i pbl. § 20-1, herunder opprettelse av ny grunneiendom, ikke finne sted før det er utarbeidet ny plan, enten som kommunedelplan eller områderegulering.

2.6.4 Krav om ny samlet plan for Brønnøya

Innenfor kartlagte naturtyper tillates det ikke tiltak etter pbl. § 1-6 før ny reguleringsplan for Brønnøya er vedtatt.

Bruksendring av eksisterende fritidsboliger til boliger tillates ikke før ny reguleringsplan er vedtatt.

Det skal utarbeides ny samlet reguleringsplan for hele Brønnøya, nye enkeltreguleringer tillates ikke. Naturverdiene i området skal ivaretas i ny reguleringsplan. I ny reguleringsplan kan det åpnes for at enkelte eiendommer avsettes til fleksibel arealbruk.

3. Rekkefølgekrav

3.1 Rekkefølgekrav (pbl. § 11-9, nr. 4)

Utbygging av boliger og arbeidsplasser er avhengig av tilfredsstillende kapasitet på relevant sosial- og teknisk infrastruktur. Skolekapasitet, vann- og avløpssituasjon og transportkapasitet er ulik i ulike deler av kommunen. Det stilles derfor rekkefølgekrav til slik infrastruktur.

3.1.1 Sosial infrastruktur:

a. Utbygging av nye boligfelt, og nye boligprosjekter med mer enn 10 hovedbruksenheter, kan ikke finne sted i barneskolekretsene Billingstad, Mellom Nes, Hofstad, Hvalstad, Drengsrud, Rønningen, Blakstad, Arnestad, Heggedal, Slemmestad, Frydenlund og Sætre, før nødvendig barneskolekapasitet er etablert, eller sikret etablert.
b. Utbygging av nye boligfelt, og nye boligprosjekter med mer enn 10 hovedbruksenheter, kan ikke finne sted i ungdomsskolekretsene Solvang og Røyken, før nødvendig ungdomsskolekapasitet er etablert, eller sikret etablert.
c. Utbygging av nye boligfelt, og nye boligprosjekter med mer enn 10 hovedbruksenheter, kan ikke finne sted innen planområdet for kommunedelplan Holmen – Slependen, før nødvendig skolekapasitet er etablert, eller sikret etablert.
d. Innenfor felt BJ1, Elnes, skal det avsettes areal til offentlig formål, barnehage og omsorgsboliger.

3.1.2 Vann- og avløpskapasitet:

a. Utbygging av ny bolig- og næringsbebyggelse på Storsand kan ikke finne sted før tilfredsstillende vannforsyning og spillvannsløsning er etablert, eller sikret etablert.
b. Utbygging av ny bolig- og næringsbebyggelse i lokalområde Spikkestad kan ikke finne sted før tilfredsstillende spillvannsløsning er etablert.
c. Utbygging av ny bolig- og næringsbebyggelse i lokalområde Sætre kan ikke finne sted før tilfredsstillende spillvannsløsning er dokumentert, og ev. sikret etablert.

3.1.3 Transportkapasitet:

a. Nord for nullvekstlinjen[1] kan utbygging med ny næringsbebyggelse over 1000 m² BRA eller nye boligfelt med mer enn 10 hovedbruksenheter, ikke finne sted før det er dokumentert og sikret god bussframkommelighet på fylkesveiene fv. 201(Fekjan), fv. 203 (Drammensveien), fv. 167 (Røykenveien) fv. 165 (Slemmestadveien) mellom utbyggingsområdet og E18/Bærums kommunegrense. Aktuelle tiltak for å sikre god bussframkommelighet følger av retningslinje til bestemmelsen.
b. Nesbru senterområde (felt HM1) kan ikke utbygges før ny E18 for strekningen Slependen – Drengsrud er ferdigstilt i henhold til kommunedelplan for E18 -korridor i Asker, Slependen – Drengsrud, vedtatt 08.11.2016
c. Før det gis rammetillatelse for boliger i felt BL1/BL2 (Blakstad sykehus) eller felt VE2 (Vettre hotell), skal det være gjennomført tiltak som sikrer at samlet bolig-/nærings-/tjenestetrafikk med personbil fra disse feltene, ikke overstiger det antall kjøretøy/yrkesdøgn (YDT) som disse områdene genererte ved tidligere virksomhet som sykehus og hotell. Tiltak som sikrer dette, skal fastsettes ved regulering.
d. Innenfor planområdet for kommunedelplan Holmen-Slependen gjelder rekkefølgebestemmelser for transportkapasitet, slik de er gitt i planbestemmelsene for kommunedelplan Holmen Slependen § 4 Rekkefølgekrav.
e. På Dikemark kan det etableres ny virksomhet, næring og/eller inntil 250 boliger, i eksisterende tidligere sykehusbebyggelse på felt D1 og D2, uten at det stilles rekkefølgekrav knyttet til transportkapasitet.

3.1.4 Trafikksikkerhet

a. Før utbygging av boligfelt med 4 eller flere hovedbruksenheter skal det gjennomføres en trafikksikkerhetsvurdering av skolevei og nødvendige trafikksikkerhetstiltak skal være gjennomført.
b. Før utbygging av boligfelt med 10 eller flere hovedbruksenheter skal det sikres trygg gang- og sykkelforbindelse til nærmeste senter (nærsenter, lokalsenter eller Asker sentrum).
c. Før utbygging av området SL10 finner sted skal:
    1. Nødvendig bussframkommelighet langs Rustadveien mellom Slemmestad og Heggedal være etablert.
    2. Gang- og sykkelvei langs hele Rustadveien være opparbeidet.
d. Ved regulering av felt F i Røyken næringspark skal det fastsettes tiltak som sikrer trafikkapasitet og trafikksikkerhet i krysset e134/Smemyrveien. Slike tiltak skal være etablert før det gis igangsettingstillatelser i Felt F.

3.1.5 Utbyggingsrekkefølge Slemmestad

Innenfor Slemmestad, vist med bestemmelsesområde #4 på kommuneplanens arealplankart, gjelder følgende utbyggingsrekkefølge av feltene:

a. Utbyggingsfase 1 er felt SL1, SL2, SL3, SL4, SL5, SL6, SL7 og SL8
b. Utbyggingsfase 2 er felt SL11, SL12 og SL13
c. Utbyggingsfase 3 er felt SL9

Opplysning:

1. *Nord for nullvekstlinjen er vist med bestemmelsesområde #8 og sør for nullvekstlinjen er vist med #9 på kommuneplanens arealplankart.*

4. Utbyggingsavtaler

4.1 Utbyggingsavtaler (pbl. § 11-9, nr. 2)

Det kan inngås utbyggingsavtale i tråd med forutsigbarhetsvedtaket, jf. tillegg 3.

5. Definisjoner

5.1 Definisjoner (pbl. § 11- 9, nr. 5)

Flere av begrepene brukt i kommuneplanbestemmelsene og tillegg er definert i definisjonslisten i tillegg 4 som er en presisering av kommunens praksis og hvordan disse begrepene skal forstås i kommuneplanens bestemmelser og tilleggsdokumenter.

6. Samfunnssikkerhet

6.1 Sikring mot naturskader (pbl. § 11-9 nr. 6 og 8)

6.1.1 Flom, snø-, stein-, jord- og flomskred

Bebyggelse skal sikres mot naturskade. Potensielle fareområder fremgår av aktsomhetskart i kommunens kartløsning.

I forbindelse med arealplanlegging og søknad om tiltak som ligger innenfor eller berører aktsomhetssoner, jf. aktsomhetskart i kommunens kartløsning, skal det redegjøres for nødvendige sikringstiltak.

6.1.2 Områdeskred

For alle reguleringsplaner og tiltak i områder under marin grense[1] skal fare for områdeskred vurderes jf. pbl. § 28-1.

Ved regulering og søknad om tiltak etter pbl. § 20 -1 hvor det er vurdert å være fare for områdeskred skal sikkerhet mot områdeskred dokumenteres ivaretatt av fagkyndig, og avbøtende tiltak innarbeides i reguleringsplanen og/eller byggesaken.

For at sikkerhet mot kvikkleireskred skal være ivaretatt i henhold til TEK17 må fareevalueringen være gjort i henhold til NVEs veileder 1/2019 Sikkerhet mot kvikkleireskred: vurdering av områdestabilitet ved arealplanlegging og utbygging i områder med kvikkleire og andre jordarter med sprøbruddegenskaper.

Opplysning: Se byggteknisk forskrift (TEK 17, kapittel 7) og Norges vassdrags- og energidirektorats (NVE) retningslinjer for flom- og skredfare i arealplaner 2/2011 og veileder for sikkerhet mot kvikkleireskred 1/2019 eller senere revisjoner av disse.

1. *I «Under marin grense» inngår marin strandavsetning, hav- og fjordavsetninger, og kan inneholde kvikkleire soner jf. aktsomhetskart i kommunens kartløsning.*

6.2 Flomveier (pbl. § 11-9, nr. 6 og 8)

Naturlige flomveier skal ivaretas. Flomveier, drenslinjer, flomsoner, erosjon og stormflo fremgår av aktsomhetskart i kommunes kartløsning og skal legges til grunn i plan- og byggesaker.

Flomveier skal utformes slik at vannet transporteres bort uten å gjøre skade nedstrøms. Tørrbekker skal holdes åpne og fungere som flomveier. Bygninger og anlegg ved flomveier skal utformes slik at naturlige flomveier ivaretas.

Det skal avsettes areal for nye flomveier ved planlegging og søknad om tiltak som berører eksisterende flomveier. Ved etablering av flomveier skal omkringliggende arealer, som bygninger og annen infrastruktur, sikres mot flomskader.

Opplysning: Se bestemmelse 10.6, 2. avsnitt, om lukkede bekker.

6.3 Krav til overvannshåndtering (pbl. § 11-9 nr. 3 og nr. 6)

Asker kommunes til enhver tid gjeldende veileder for lokal overvannshåndtering skal legges til grunn for plan- og byggesaker. Ved søknad om tiltak skal det redegjøre for overvannshåndtering, og løsninger skal fremgå av utomhusplaner eller situasjonskart. Det skal redegjøres for tiltak ved regulering. Flomveier og fordrøyningsareal skal avsettes i plankart[1].

Opplysning:
1. Se veileder fra Norges vassdrags- og energidirektorat (NVE), Veileder 4/2022 Rettleiar for handtering av overvatn i arealplanar.

7. Teknisk infrastruktur

7.1 Vann og avløp (VA)-rammeplan og tekniske løsninger (pbl. § 11-9, nr. 3)

Infrastruktur for vann og avløp skal prosjekteres og etableres i henhold til kommunens til enhver tid gjeldende VA-norm. Der VA-rammeplan ikke inngår i vedtatt reguleringsplan, skal slik plan legges ved byggesøknad.

7.2 Tilknytning til vann- og avløpsanlegg for fritidsbebyggelse (pbl. § 11-9, nr. 3 jf. § 30-6)

Plan- og bygningslovens bestemmelser i § 27-1 andre til fjerde ledd, og § 27-2 andre til fjerde ledd om vannforsyning og avløp gjelder også for fritidsbebyggelse jf. pbl. § 30-6.

7.3 Renovasjonsløsning (pbl. § 11-9, nr. 3 jf. § 30-4)

Infrastruktur for renovasjon skal planlegges og etableres i henhold til kommunens til enhver tid gjeldende Renovasjonstekniske norm.

7.4 Kabler og ledningsanlegg (jf. pbl. § 11-9, nr.3)

Ved etablering av nye og utskifting av eksisterende lednings- og fiberanlegg skal disse ligge i bakken, med unntak av områder avsatt til LNF. Ved slike tiltak skal allé beplantning og verdifulle trær[1] bevares.

Opplysning:
1. Se tillegg 4, definisjon av verdifulle trær.

8. Vei, transport og parkering

8.1 Krav til tekniske løsninger for vei, adkomst og veibelysning (pbl. § 11-9, nr. 3)

Kommunale og private veier, adkomster og veibelysning skal bygges i henhold til kommunens til enhver tid gjeldende vei- og gatenorm.

8.2 Parkeringsnorm (pbl. § 11-9, nr. 5)

Kommuneplanens parkeringsnorm fremgår av tillegg 2. Parkeringsnormen skal legges til grunn for alt planarbeid og byggesaksbehandling. Parkeringsnormen gjelder der vedtatte arealplaner henviser til parkeringsnorm, samt der ikke annet er bestemt i den enkelte reguleringsplan.

8.3 Ny Røykenvei (pbl. §§ 1-6 og 11-9, nr.3)

Ny Røykenvei er vist med samferdelslinje, bestemmelsesområde # 5, på arealplankartet. Før det gis tillatelse til tiltak som berører samferdselslinjen må det foreligge positiv uttalelse fra Viken Fylkeskommune.

9. Miljøkvalitet og forurensning

9.1 Energi og klima (pbl § 11-9 nr. 3, 6 og 8)

9.1.1 Klimagassberegning

Klimagassberegninger skal utarbeides ved:

a. Nybygg større enn samlet 1000 m² BRA
b. Riving av eksisterende bygg større enn samlet 200m² BRA, eller 300m² drifts-/ lagerbygg innen landbruk.
c. Større anleggsprosjekter for bygging av vei, bruer, gang- og sykkelsti, og etablering av ledningsnett for vann- og avløp som innebærer inngrep i terreng.

9.1.2 Energiplan

Det skal lages en energiplan for nybygg større enn samlet 1000 m² BRA, og ved feltutbygging med mer enn 10 hovedbruksenheter.

9.1.3 Utslippsfrie bygge- og anleggsplasser

Maskinene og kjøretøyene på bygge- og anleggsplassen bør være elektriske eller bruke hydrogen eller biogass der slike løsninger er kommersielt tilgjengelig. Som maskiner på bygge- og anleggsplassen regnes også aggregater og kompressorer.

9.2 Lysforurensning (pbl. § 11-9, nr. 6)

Ved lyssetting skal mengde lysforurensning begrenses. Belysning skal være funksjonell og begrenses med hensyn til antall lyskilder, lysstyrke og utforming.

9.3 Støy og luftforurensning (pbl. § 11-9, nr. 6)

9.3.1 Grunnlag for regulering og søknad om tiltak

Ved regulering og søknad om tiltak skal til enhver tid gjeldende:

a. Retningslinje for behandling av luftkvalitet i arealplanleggingen T-1520 følges.
b. Retningslinje for behandling av støy i arealplanlegging T-1442 følges. Herunder skal støy utredes i henhold til anbefalingene i T-1442 ved planlegging av og søknad om ny støyfølsom bebyggelse, støyende anlegg eller virksomhet. Videre skal grenseverdiene og kvalitetskriteriene i T-1442 legges til grunn.

9.3.2 Støysonekart

Kommunens støysonekart for vei og jernbane er grunnlag for vurdering av ny bebyggelse og behov for støyfaglig utredning. Se kommunens kartløsning.

9.3.3 Krav til støyfaglig utredning i gul og rød støysone

Der forhold til støy ikke er vurdert i reguleringsplan, eller støyvurderingen er eldre enn 10 år skal det ved oppføring av ny bebyggelse eller endring av eksisterende bebyggelse med støyfølsomt bruksformål[1] eller opprettelse av ny grunneiendom, utarbeides en støyfaglig utredning, jf. krav beskrevet i bestemmelse 9.3.6 Støyfaglig utredning.

9.3.4 Gul støysone – vurderingssone

9.3.4.1 Ny bebyggelse

Nye bygninger til støyfølsomt bruksformål[1] kan oppføres i områder med samlet støynivå utenfor vindu opp til L_{den} 65 dB fra vei og L_{den} 68 dB fra jernbane, jf. T-1442 under følgende vilkår:

a. Minste uteoppholdsareal (MUA) for skoler, barnehager og boliger skal ikke ha støynivå over grenseverdier i T-1442, tabell 2.[2]
b. Alle boenheter (*primære og sekundære*) har en stille side (støynivå opp til L_{den} 55 dB utenfor fasade)
c. Minimum 50 % av antall rom til støyfølsom bruk skal ha vindu mot stille side (*støynivå opp til L_{den} 55 dB utenfor vindu*)
d. Minimum 3 soverom (i hver boenhet) skal ha vindu mot stille side (støynivå opp til L_{den} 55 dB utenfor vindu)
e. Vinduer i soverom mot støy- og soleksponert side bør ha utvendig solavskjerming og behovet for kjøling må vurderes
f. Grenseverdiene for innendørs lydnivå fra utendørs lydkilder er ivaretatt iht. lydklasser definert i byggteknisk forskrift

Nødvendige utredninger, avveiinger og avbøtende tiltak foretas og fastsettes gjennom støyfaglig utredning.

9.3.4.2 Eksisterende bebyggelse

Eksisterende bygninger med støyfølsomt bruksformål[1] innenfor gul støysone kan utvides, påbygges og bruksendres under følgende vilkår:

a. Tiltaket fører ikke til ny boenhet, med mindre vilkår i §9.3.4.1 -ny bebyggelse- er oppfylt. For sekundær boenhet stilles samme støykrav som for tilhørende hovedbruksenhet.
b. Nye soverom skal ha vindu mot stille side (*støynivå opp til L_{den} 55 dB utenfor vindu*)
c. Grenseverdiene for innendørs lydnivå fra utvendige støykilder er ivaretatt iht. lydklasser definert i byggteknisk forskrift.

Nødvendige utredninger, avveiinger og avbøtende tiltak foretas og fastsettes gjennom støyfaglig utredning.

9.3.5 Rød støysone – forbudssone

Dersom støynivået ved skjerming reduseres til et nivå under grenseverdiene for rød støysone gjelder bestemmelser for gul støysone med vilkår som angitt bestemmelse 9.3.4.

9.3.5.1 Ny bebyggelse

Oppføring av nye bygninger til støyfølsomt bruksformål[1] eller opprettelse av ny grunneiendom til slikt formål, kan ikke finne sted i områder som faller inn under rød støysone i henhold til T-1442, tabell 1.

9.3.5.2 Eksisterende bebyggelse

Eksisterende bygninger til støyfølsomt bruksformål[1] innenfor rød støysonen kan ikke gjenoppbygges, utvides, bruksendres eller påbygges. Etablering av nye boenheter er ikke tillatt.

9.3.5.3 Avviksområder for støy

Innenfor avvikssone for støy, vist med bestemmelsesområde #1 på kommuneplanens arealplankart, kan ny bebyggelse med støyfølsomt bruksformål[1] (med unntak av nye skoler og barnehager) oppføres og eksisterende bebyggelse med støyfølsomt bruksformål[1] utvides og påbygges i områder med støynivå utenfor vindu opp til L_{den} 70 dB fra vei og L_{den} 73 dB fra jernbane, jf. T-1442 på følgende vilkår:

a. Minste uteoppholdsareal (MUA) for skoler, barnehager og boliger skal ikke ha støynivå over grenseverdier i T-1442, tabell 2.[2]

b. Alle boenheter (primære og sekundære) har en stille side (støynivå opp til L_{den} 55 dB utenfor fasade)
c. Minimum 50 % av antall rom til støyfølsom bruk skal ha vindu mot stille side (støynivå opp til L_{den} 55 dB utenfor vindu)
d. Minimum 1 soverom (i hver boenhet) skal ha vindu mot stille side (støynivå opp til L_{den} 55 dB utenfor vindu)
e. Vinduer i soverom mot støy- og soleksponert side bør ha utvendig solavskjerming og behovet for kjøling må vurderes
f. Grenseverdiene for innendørs lydnivå fra utendørs lydkilder er ivaretatt iht. lydklasser definert i byggteknisk forskrift

Nødvendige utredninger, avveiinger og avbøtende tiltak foretas og fastsettes gjennom støyfaglig utredning.

9.3.6 Støyfaglig utredning

Støyfaglig utredning skal dokumentere at støymessige forhold er ivaretatt i henhold til en hver tid gjeldende retningslinje for behandling av støy i arealplanlegging T-1442, og at grenseverdier i T-1442, tabell 2 tilfredsstilles.

9.3.7 Støy i bygge- og anleggsfasen

Retningslinje T-1442 for støy i arealplanlegging, gjøres juridisk bindende også for bygge- og anleggsfasen for søknadspliktige tiltak jf. pbl. § 20-1. Der det kan forventes overskridelse av støygrensene ved bygge- og anleggsarbeid skal det utarbeides en plan for håndtering av støy i bygge- og anleggsfasen. Arbeid som overskrider støygrensene i tabell 4 i T-1442 skal ikke skje om natten. Planen skal sendes inn samtidig med søknad om rammetillatelse og oppdateres for hver igangsettingstillatelse.

Opplysning:

1. *Se tillegg 4, definisjon av bebyggelse med støyfølsomt bruksformål (boliger, sykehus, pleieinstitusjoner, fritidsboliger, skoler, barnehager, kontor og overnattingssted).*
2. *Se bestemmelse 12.3.1.d om krav til støynivå på uteoppholdsareal.*

10. Natur, landskap og grønnstruktur

10.1 Masseforvaltning (pbl. § 11-9, nr. 1, 3 og 8)

10.1.1 Arealer for masseforvaltning

Områder avsatt til råstoffutvinning framgår av arealplankartet. Områder som er avsatt til råstoffutvinning tillates ikke bebygget eller benyttet på en måte som vanskeliggjør framtidig utvinning av mineralske ressurser.

Uttak og mottak av masser, deponi, samt arealer for mellomlagring og gjenbruk av masser tillates ellers kun i område ATA1 og ATA2 såfremt området inngår i godkjent reguleringsplan.

Opplysning: Se også bestemmelse 2.4 om krav om ny reguleringsplan.

10.2 Sikring av gangadkomster til grøntområder (pbl. §11-9, nr. 6)

I regulerings-, dele- og byggesaker skal aktuelle gangadkomster, stier og smett til grønnstruktur og friluftsområder sikres/gjennomføres.

10.3 Opparbeidelse av nye turveier og skiløyper (pbl. § 11-9 nr. 3 og nr. 6)

Opparbeidelse av nye turveier og skiløyper med bruksbredde på mer enn 2 meter og som medfører vesentlig terrengbearbeiding eller fjerning av vegetasjon ut over normal skjøtsel, tillates kun i henhold til reguleringsplan.

Opplysning: Se R 10.3, og bestemmelser om opparbeidelse av sti og turvei innenfor områder avsatt til grønnstruktur og blågrønnstruktur, kap. 17.

10.4 Omdisponering av dyrket mark (pbl. § 11-9, nr. 6 og 8)

I alle typer plan- og byggesaker som innebærer formålsendring fra LNF eller omdisponering av dyrka eller dyrkbar mark, skal det kreves matjordplan. Matjordplan skal dokumentere at:

a. Matjord sikres og forflyttes til andre dyrkbare og dyrkede arealer slik at den fortsatt kan utnyttes til matproduksjon.
b. Uønskede fremmede arter eller planteskadegjørere håndteres slik at spredning av uønskede arter unngås.
c. All matjord skal flyttes før igangsetting av annet arbeid. Matjord skal ikke lagres, men tilføres direkte nytt areal.

Matjordplan skal forelegges kommunens landbruksmyndighet for uttalelse.
Bestemmelsen gjelder ikke innenfor avsatt arealformål baneformål.

10.5 Naturmangfold (pbl. §11-9, nr. 6)

Ved søknad om tiltak, skal det redegjøres for hvordan prinsippene i §§ 8–12 i naturmangfoldloven vedrørende naturmiljø, viktige naturtyper og biologisk mangfold er ivaretatt.

Dersom vurderingen av naturmangfold viser mangelfull kunnskap, ved søknad om tiltak i uregulerte områder eller i områder med reguleringsplan vedtatt før 01.01.2010, skal det gjennomføres kartlegging av naturmangfold inkl. naturtypekartlegging. Naturtypekartlegging skal utføres av fagkyndig biolog. Nye kartlegginger skal legges inn i Miljødirektoratets karttjeneste Naturbase og Artsdatabankens karttjeneste Artskart.

10.6 Vassdrag[1] (bekk, elv, dam og liknende) (pbl. §§ 11-9, nr. 5 og 11-11, nr. 5)

Det skal tas hensyn til vassdrag i alle arealtiltak som berører vassdraget. Åpne strekninger av elver, bekker, vann og dammer skal opprettholdes, og miljøtilstanden for vannforekomsten skal ikke påvirkes negativt.

Det tillates ikke å lukke bekker/vassdrag. Ved alle planer og tiltak som berører lukkede bekker skal gjenåpning vurderes. Dersom dette ikke lar seg gjøre, skal det begrunnes.

Ved tiltak nær vassdrag skal det i en tidlig planfase avklares om det kreves avbøtende tiltak eller plangrep for å hindre forurensning i anleggsperioden eller senere. Det skal legges vekt på å unngå avrenning av partikler.

10.6.1 Byggegrense mot vassdrag:

Der det langs vassdrag[1] ikke er definert hensynssone, gjelder følgende byggegrense mot vassdrag:

a. Minste avstand 30 meter i områder avsatt til LNF
b. Minste avstand 20 meter i områder avsatt til byggeformål[2] og blågrønnstruktur.

Der det er fastsatt byggegrense langs vassdrag i vedtatt reguleringsplan gjelder denne. Der det ikke er fastsatt byggegrense mot vassdrag i gjeldende reguleringsplaner tilsvarer byggegrensen avgrensingen av hensynssone Bevaring naturmiljø - Vassdrag H560_1.

Tiltak etter pbl. § 1-6 er ikke tillatt nærmere vassdrag enn byggegrensene angitt ovenfor, følgende tiltak er likevel tillatt nærmere enn angitt byggegrense, forutsatt at tiltakene ikke er i konflikt med verdifulle arts- og naturforekomster, og er i tråd med kommuneplanens øvrige bestemmelser:

a. Tiltak på eksisterende bygg som ikke medfører økning i BYA, utvidelse eller plassering nærmere vassdrag.
b. Vedlike hold av eksisterende og godkjent; anlegg, teknisk infrastruktur og vei,
c. Vedlikehold av eksisterende stier, og varsom tilrettelegging for natur opplevelser og friluftsliv.
d. Byggverk og tekniske installasjoner som har sammenheng med vassdraget1, herunder også vedlikehold av eksisterende dammer, broer, flom- og erosjonssikring.

10.6.2 Vegetasjonsbelte:

Innenfor hensynssone H560_1 skal det langs vassdragene[1] opprettholdes et naturlig vegetasjonsbelte hvor vegetasjon skal bevares på minst 20 meter i områder avsatt til LNF og 10 meter i områder avsatt til byggeformål[2] og blågrønnstruktur, med mindre annet følger av reguleringsplan vedtatt etter 01.01.2010.

Skånsom skjøtsel av kantvegetasjon er tillatt forutsatt at det ikke medfører forringelser av naturkvalitetene (biotopendring). Avstander måles på begge sider av vassdrag, horisontalt inn på land fra elve- eller bekkekant ved normal vannføring.

Ved brøyting skal det vises hensyn til vegetasjonsbeltet langs vassdrag, snølagring tillates ikke innenfor vegetasjonsbeltet.

Opplysning: Se bestemmelse 6.2 om flomveier, og vannressursloven § 11 (kantvegetasjon).

1. *Se tillegg 4, definisjon av vassdrag.*
2. *Med byggeformål menes arealformål etter plan- og bygningsloven (pbl.) § 11-7 nr.1.*

10.7 Byggegrense mot sjø (§ 11-9, nr. 5 og 6)

Byggegrense mot sjø er vist med juridisk linje på kommuneplanens arealplankart. Nærmere sjø enn angitt byggegrense tillates ikke tiltak etter pbl. § 1-6, annet enn:

a. Tiltak for tilrettelegging av offentlige; friområder, parker, kyststi, turstier, sanitæranlegg og HC-parkering, til allmenn ferdsel og bruk.
b. Påfylling av stedegen sandtype[2] på eksisterende offentlig sandstrand.
c. Regulert småbåthavn i tråd med bestemmelse 19.2
d. Regulert brygge eller molo i tråd med bestemmelse 10.8.1.
e. Gjenoppføring/reparasjon av tidligere godkjent brygge i tråd med bestemmelse 10.8.2.
f. Nyetablering, vedlikehold, flytting og fjerning av offentlige anlegg til navigasjonsmessig bruk.

g. Offentlig godkjente vann- og avløpsanlegg, forutsatt at disse ikke medfører søknadspliktige terrengendringer.
h. Tilbygg på inntil 8m² for sanitæranlegg når følgende vilkår er oppfylt:
   1) Tilbygget er nødvendig for å sikre avkloakkering av eiendommen ved tilkobling til godkjent vann- og avløpsanlegg, og
   2) det kan dokumenters at sanitæranlegg ikke kan integreres i eksisterende bebyggelse, og
   3) tilbygget plasseres i tilknytning til hovedbruksenhet, i retning bort fra sjø, og
   4) tilbygget har materialbruk og fargevalg som ikke medfører økt fjernvirkning mot sjø.

Nærmere sjø enn angitt byggegrense er det ikke tillat å fjerne vegetasjon, utenom normal skjøtsel. Verdifulle trær[1] skal bevares.

Opplysning:
1. Se tillegg 4, definisjon av Verdifulle trær.
2. Se tillegg 4, definisjon av stedegen sandtype.

10.8 Brygger og sandstrender (pbl. §§ 1-5, 11-9, nr. 5 og 11-10 nr. 5)

10.8.1 Regulerte brygger

Oppføring av nye brygger og lignende tiltak tillates kun der dette følger av reguleringsplan vedtatt etter 11.09.1993. I områder som omfattes av reguleringsplaner som åpner for oppføring av brygger og lignende gjelder følgende:

a. Det tillates én fastbrygge på maks 10 m² per eiendom med strandlinje.
b. Fastbrygger som oppføres langsetter sjøkanten skal ikke ta opp mer enn 6 meter av strandlinjen.
c. Der hvor det er langgrunt tillates i tillegg flytebrygge ut til sjødybde på 1,5 meter middelvannstand. Lengden på flytebryggen må ikke overstige 10 meter inkludert landgang, og bredden skal være maksimalt 2,4 meter.
d. Fastbrygger skal som hovedregel bygges som pelebrygge eller utkraget brygge.
e. Sprengningsarbeider tillates ikke
f. Støping i sjøbunn i form av tett konstruksjon/bølgebryter tillates ikke.
g. Molo, steinfyllinger og andre bunnmurte brygger er ikke tillatt, annet enn der det følger av reguleringsplan.
h. Utriggere tillates ikke.
i. Det er ikke tillatt å etablere rekkverk/levegger, lyssetting, flaggstenger eller andre privatiserende elementer på eller ved bryggen.

Bestemmelsen gjelder ikke regulert felles bryggeanlegg eller småbåthavn.

10.8.2 Etablerte brygger

Endring, riving og gjenoppføring av lovlig etablert brygge er tillatt på følgende vilkår:

a. Det kan dokumenteres at det er mindre enn 5 år siden bryggen ble skadet/ødelagt og fungerte etter sin hensikt.
b. Tiltaket medfører ikke utvidelse av opprinnelig godkjent brygge
c. Tiltaket ellers er i tråd med bestemmelse 10.8.1 Regulerte brygger, bokstav b, c, d, e, h og i.

10.8.3 Sandstrender

Det tillates ikke etablering av kunstige sandstrender eller påfylling av ikke-stedegen sandtype[1], hverken på land eller i sjø. Tiltak i sjø krever tillatelse fra statsforvalteren.

Opplysning: Etablering av bøyer er søknadspliktig etter havne- og farvannsloven.
1. Se tillegg 4, definisjon av stedegen sandtype.

11. Bevaring av kulturminner og kulturmiljø

11.1 Bevaring av eksisterende bygninger og annet kulturmiljø (pbl. § 11-9, nr. 7)

11.1.1 Ved nye tiltak og regulering

Ved nye tiltak og ved regulering skal det tas særlig hensyn til kulturminner og kulturmiljøer, herunder historiske hageanlegg, tufter og andre spor etter eldre bosetning, dyrkingsspor, stier, maritime kulturminner, industrielle kulturminner, tradisjonslokaliteter, tradisjonelle industrimiljøer og anlegg, inkl. Is dammene, bergverk/gruvevirksomhet etc. Den kulturhistorisk verdifulle bebyggelsen skal søkes bevart, og områdenes særpregede miljø og identitet skal sikres. Også parker, friareal, hager, alleer og verdifulle trær skal i størst mulig grad bevares. Nye bygninger skal tilpasses eksisterende bebyggelsesstruktur, gateløp, høyder, volum og formspråk. Nye tiltak skal ikke redusere områdets miljø- og verneverdi.

11.1.2 Bebyggelse og anlegg med høy verneverdi

Bebyggelse og anlegg med høy verneverdi skal bevares, i tråd med tidligere vedtatte kulturminneplaner:

a. Plan for faste kulturminner i Asker, vedtatt 08.11.2016
b. Liste over prioriterte kulturminner og kulturmiljøer i Røyken, etter vedtak av 14.12.2017
c. Liste som viser verneverdi for vurderte bygg i Hurum (A-listen), etter vedtak av 09.04.2019

For bebyggelse med høy verneverdi gjelder følgende:

a. Riving av bebyggelse, herunder konstruksjoner og anlegg, er ikke tillatt.
b. Bygningene kan settes i stand under forutsetning av at takform, fasadeutforming, materialbruk og detaljering er lik eksisterende, eller tilbakeføres til tidligere utseende.
c. Mindre tilbygg og påbygg kan tillates, dersom endringene underordnes bygningens hovedform og -volum, material- og fargebruk og utformes på en slik måte at bygningen beholder sin verneverdi.

11.1.3 Bygninger og anlegg fra før 1950 eller SEFRAK-registrert, med ikke avklart verneverdi

Ved søknad som innebærer fjerning, skjemming, riving eller ombygging av kulturminner, bygninger og anlegg som er fra før 1950 eller SEFRAK-registrert, med ikke avklart verneverdi, kan kommunen stille krav om kulturminnefaglig vurdering av verneverdien til kulturminnene, bygningene eller anleggene. Dette omfatter også tradisjonslokaliteter og alle andre typer kulturminner fra nyere tid, som ikke er automatisk fredet i henhold til Lov om kulturminner.

11.1.4 Kulturminne som sekundær boenhet

På eksisterende tomter avsatt til boligbebyggelse hvor det er tillatt med sekundær boenhet, kan den sekundære boenheten etableres i eksisterende frittliggende bygning som er registrert som kulturminne, under følgende forutsetninger:

a. Tiltaket medfører ikke økt boligvolum. Hele bygningen kan tas i bruk som sekundær boenhet
b. Bygningen beholder sin verneverdi
c. Boligen er tilknyttet godkjent vann- og avløpsanlegg
d. Tiltaket har vært på høring hos Fylkeskommunen, og tiltak beliggende i 100m-beltet har vært til høring hos Statsforvalter

Endring av boenhet som nevnt over utløser ikke krav til opparbeidelse av vei for ny boenhet ihht. vei- og gatenormal.

11.1.5 Ved søknad om riving av kulturminne[2]

Ved søknad om riving av et kulturminne eller ved søknad om tiltak som vil kunne påvirke et kulturmiljø skal det foreligge en kulturminnefaglig vurdering av verneverdien av kulturminnet i seg selv, av kulturminnets rolle i det fysiske miljø det befinner seg i, og av konsekvenser for kulturmiljøet.

Søknad om riving av kulturminner med høy verneverdi, eller tiltak som vil kunne påvirke et kulturmiljø med høy verneverdi, skal forelegges fylkeskommunens kulturminnemyndighet før eventuell tillatelse.

11.1.6 Solcelleanlegg på kulturminner og i kulturmiljø, jf. pbl. § 11-9 nr. 6
Etablering av solcelleanlegg på bygninger med formell vernestatus, fredet, eller vernet etter pbl., eller på bygninger innenfor kulturmiljø fastsatt i plan, er ikke tillatt uten samtykke fra kommunen(kulturminneforvalter). Tillatelse kan kun gis dersom anlegget ikke forringer kulturminneverdien av bygningen eller kulturmiljøet.

Opplysning: Se tillegg 5, A-liste fra Hurum kommune.

1. *Se bestemmelse 2.5 Krav om ny reguleringsplan ved riving av regulert kulturminne.*

BESTEMMELSER TIL AREALFORMÅL

12. Fellesbestemmelser til arealformål

12.1 Bevaring av vegetasjon før regulering (pbl. § 11-9 nr. 1, 4 og 6)

For områder avsatt til byggeformål, arealformål samferdselsanlegg og teknisk infrastruktur samt småbåthavn med krav om reguleringsplan tillates ikke fjerning av trær eller annen verdifull vegetasjon, utover normal skjøtsel, før området inngår i en reguleringsplan og status til terreng og vegetasjon er fastsatt. Dette gjelder ikke tiltak som er unntatt plankravet jf. bestemmelse 2.2

12.2 Terrenginngrep, plassering og grøntareal (pbl. § 11-9, nr. 5)

12.2.1 Plassering og terrenginngrep
Ved alle tiltak etter plan- og bygningsloven skal det legges stor vekt på bevaring av eksisterende terreng og vegetasjon. For å unngå større fyllinger og skjæringer ved plassering i terreng, skal høydeforskjellen på tomten tas opp i bebyggelsen. Tiltak skal tilpasses terreng og landskap, ikke omvendt.

Terrenginngrep for å oppnå høyere utnyttelse, annen plassering eller høyere gesims- og terrenghøyde enn tomtens naturlige topografi legger til rette for, tillates ikke utenfor byggverkets fotavtrykk, med mindre det følger av reguleringsplan. Utfylling/igjenfylling skal kun skje med rene masser.

Bestemmelsen gjelder ikke for samferdselsanlegg og teknisk infrastruktur, arealformålet ATA1-2, eller områder avsatt til massedeponi, massemottak eller råstoffutvinning i kommuneplan eller reguleringsplan.

12.2.2 Andel grøntareal
Der ikke annet er bestemt i reguleringsplan, skal områder avsatt til byggeformål, utenom sentrumsformål, ha en andel grøntareal[1] på bakkenivå som er minimum 30 % av netto tomteareal.

Opplysning: 1. se definisjon av Grøntareal i tillegg 4 definisjoner.

12.3 Uteoppholdsareal, leke- og aktivitetsareal (pbl. § 11-9, nr. 5)

Minste uteoppholdsarealet (MUA) inndeles i tre kategorier: MUA privat, MUA felles og MUA lekeareal. Der ikke annet er bestemt i den enkelte reguleringsplan, gjelder følgende for uteoppholdsareal:

12.3.1 Fellesbestemmelser for minste uteoppholdsareal (MUA)

a. Uteoppholdsarealet skal være egnet til lek, aktivitet, opphold og rekreasjon. Areal avsatt til ferdsel (sykling, kjøring, parkering, renovasjon og lignende) skal ikke medregnes i uteoppholdsarealet (MUA).
b. Uteoppholdsarealet skal ligge på terreng og skal ikke være brattere enn 1:3. Ved planlegging av nye boligområder og opprettelse av ny grunneiendom skal 25 % av uteoppholdsarealet ikke være brattere enn 1:16.
c. Utforming av gode uteoppholdsarealer skal ikke medføre uheldig planering/oppfylling av terreng, jf. bestemmelse 12.2.1.
d. Alle uteoppholdsareal som inngår i MUA, skal ha støynivå under Lden 55dB, og tilfredsstille nasjonale normer og anbefalinger knyttet annen forurensning, herunder også aktsomhet for magnetfelt og strålefare.
e. Ved regulering skal minst 50 % av alle uteoppholdsareal som inngår i MUA skal være solbelagt kl. 15 ved vår- og høstjevndøgn.
f. Alle private uteoppholdsarealer (MUA privat) skal ha min. 3 timer sammenhengende dokumentert soltilgang ved vår- og høstjevndøgn.
g. For øvrig gjelder særskilte krav til minste uteoppholdsareal i henhold til tabellen i retningslinje R 12.3.

12.3.2 Fellesbestemmelser for minste uteoppholdsareal lekeareal (MUA)

a. Lekearealer skal gi muligheter for ulike typer lek til alle årstider. De skal kunne brukes av ulike aldersgrupper og gi mulighet for samhandling mellom barn, unge og voksne.
b. Lekeareal for barn i ulike aktivitetsgrupper skal framgå av illustrasjonsplan og utomhusplanen.
c. Utomhusplan med beskrivelse skal redegjøre for lokalisering av ulike funksjoner i forhold til hverandre, sol, støy, forurensning og vind. Eventuelle fysiske skiller mellom ulike bruksformål må framgå.
d. Innenfor lekearealer skal det redegjøres for bevaring og integrering av eksisterende terreng og vegetasjon.

12.4 Byggegrense mot vei (pbl. § 11-9, nr. 5)

12.4.1 Byggegrense mot kjørevei

I områder avsatt til byggeformål, samferdselsanlegg og teknisk infrastruktur, der det ikke er definert byggegrense i gjeldende reguleringsplan/kommunedelplan, gjelder følgende:

a. Mot fylkesveier i områder med sentrumsformål er byggegrense 15 meter.
b. Mot Semsveien, Rustadveien, Vollenveien, Heggedalsveien, Kirkeveien, Gamle Drammensvei, Blakstadmarka, Langenga, Bleikerveien sør for kryss Røykenveien og mot Drammensveien vest for Slottsberget, Liahagen, Dikemarkveien, er byggegrense 20 meter.
c. Mot fylkesveier for øvrig er byggegrense 30 meter.
d. Mot kommunale og private veier følger byggegrense av kommunens til enhver tid gjeldende vei- og gatenorm.

Avstanden skal måles fra midtlinjen i to-felts vei, og fra midtlinje i nærmeste kjørebane ved flere enn to felt.

12.4.2 Byggegrense mot gang og sykkelvei

Såfremt annet ikke fremgår av reguleringsplan, er byggegrensen for gang og sykkelvei:

a. 15 meter i LNFR-områder
b. 7 meter i andre områder

Avstand måles fra midtlinjen i gang og sykkelveien.

12.5 Avkjørsel til eiendommer (pbl. § 11-10, nr. 4)

Det tillates kun én avkjørsel per eiendom, med mindre gjeldende reguleringsplan/kommunedelplan angir annet. I LNFR-områder kan flere avkjørsler per eiendom tillates med tillatelse fra veieier, jf. bestemmelse 18.1.2

Ved regulering/etablering av ny boligtomt skal avkjørsel skje direkte fra offentlig vei eller fra felles boligvei.

Der slik felles boligvei betjener flere eiendommer, skal arealet reguleres til felles boligvei og etableres som fellesareal (realsameie) for de eiendommene veiarealet skal betjene.

12.6 Mobilitetspunkt (pbl. § 11-9, nr. 5)

Der mobiltetspunkt ikke er angitt i reguleringsplan, kan mobilitetspunkt etableres i områder avsatt til sentrumsformål, samferdselsanlegg og teknisk infrastruktur, så fremt:

a. Tiltaket ikke hindrer for trafikkavvikling og fremkommelighet for gående og syklende.
b. Tiltaket ikke kommer i konflikt med vann- og avløpsledninger, flomveier, frisikt, byggegrense mot kryss, areal til veivedlikehold, turstier og allmenn ferdsel
c. Tiltaket ikke opptar areal for biloppstilling
d. Det er tilgang til parkering for henting og levering
e. Tiltaket har en god estetisk utforming og plassering

12.7 Returpunkt, pakkeautomater etc. (pbl. §§ 11-9, nr. 5 og 11-10 nr. 1)

Der ikke annet følger av reguleringsplan, kan returpunkt, pakkeautomater etc. plasseres i områder avsatt til byggeformål så fremt:

a. Tiltaket ikke hindrer for trafikkavvikling og fremkommelighet for gående og syklende.
b. Tiltaket ikke kommer i konflikt med vann- og avløpsledninger, flomveier, frisikt, byggegrense mot kryss, areal til veivedlikehold, turstier og allmenn ferdsel
c. Tiltaket ikke opptar areal for biloppstilling
d. Det er tilgang til parkering for avlevering/henting.
e. Tiltaket har en god estetisk utforming og plassering

12.8 Nettstasjoner (pbl. § 11-9, nr. 5)

Der ikke annet er bestemt i den enkelte reguleringsplan vedrørende nettstasjoner, gjelder følgende:

a. Nettstasjoner tillates oppført i områder avsatt til byggeformål[1], samferdselsanlegg og teknisk infrastruktur, samt i LNF-områder i forbindelse med fremføring av strøm til eksisterende og godkjent bebyggelse.
b. Nettstasjoner tillates ikke oppført på områder avsatt til uteoppholdsareal (lekeplass) eller innenfor hensynsone for Naturmiljø (H560_1-3), hensynssone nedslagsfelt drikkevann (H110) Faresone Flom (H320), faresone ras og skred (H310) eller båndleggingssone H720, H730 og H735.
c. Nettstasjon tillates i tillegg til fastsatt utnyttelse.
d. Nettstasjonen skal i utforming og plassering tilpasses omgivelsene, ved plassering innenfor hensynssone kulturmiljø (H570_1-4) skal utforming og plassering avklares med kommunens byggesaksavdeling (kulturminnegruppe).
e. Nettstasjoner tillates oppført utenfor regulerte byggegrenser, og inntil 2 meter fra eiendomsgrense og regulert vei.
f. Nettstasjoner skal ikke komme i konflikt med vann- og avløpsledninger, flomveier, frisikt, byggegrense mot kryss, areal til veivedlikehold, turstier og allmenn ferdsel.
g. Nettstasjoner skal ha minimum 5 meter avstand fra annen bebyggelse.

12.9 Estetiske krav til bebyggelse og anlegg (pbl. § 11-9, nr. 6)

Alle plan- og byggesaker skal inneholde en redegjørelse og vurdering av tiltakets estetiske sider, både i forhold til seg selv, til omgivelsene og til fjernvirkning.

Ved søknad om oppføring av nybygg og tilbygg/påbygg, skal det utarbeides terrengsnitt som viser eksisterende og ferdigplanert terreng med oppriss av tiltaket og bebyggelse på naboeiendommer. Eiendomsgrenser og byggegrenser skal fremgå av illustrasjonen.

12.10 Skilt- og reklameinnretninger (pbl. § 11-9, nr. 5)

Skilt og reklameinnretninger skal være i henhold til de til enhver tid gjeldende bestemmelser for skilt og reklameinnretninger i Asker kommune.

Skilt til offentlige og samfunnsnyttige institusjoner i henhold til bestemmelser for skilt og reklameinnretninger skal forelegges kommunen for vurdering av unntak fra søknadsplikt.

13. Felles bestemmelser til boligbebyggelse

13.1 Feltutbygging (pbl. § 11-9, nr. 5)

Utbygging av boligfelt med 4 eller flere hovedbruksenheter tillates kun i prioriterte vekstområder[1], eller på arealer avsatt til framtidig boligbebyggelse på kommuneplanens arealplankart, med mindre annet fremgår av reguleringsplan.

Opplysning: Arealer avsatt til framtidig boligbebyggelse fremgår av boligbyggeprogrammet, og er gitt feltnavn, Se også retningslinje R.13.1

1. *Prioriterte vekstområder er vist med bestemmelsesområde #7 på kommuneplanens arealplankart.*

13.2 Sosiale boformer (pbl. § 11- 9, nr. 5)

Det kan etableres sosiale boformer hvor en gruppe boliger er knyttet til både innvendige og utvendige fellesarealer. Fellesarealet skal være samlet, og i direkte tilknytning til boenhetene. Det skal være varierte boligstørrelser tilrettelagt for en variert beboergruppe.

Opplysning: Se tillegg 4, definisjon av sosiale boformer, og R13.2.

13.3 Sekundær boenhet (pbl. § 11-9, nr. 5)

Sekundær boenhet[1] tillates kun i tilknytning til enebolig og skal være integrert i hovedbruksenheten, med mindre annet er bestemt i den enkelte reguleringsplan, eller i bestemmelser 14.3, 14.4 og 14.5, jf. 11.1.4.

Maksimal størrelse på sekundær boenhet er 60 m² BRA per tomt + bodareal på inntil 5 m² BRA, med mindre annet er bestemt i den enkelte reguleringsplan. Overbygget parkering for sekundær boenhet inngår ikke i maksimal størrelse.

Opplysning: Se bestemmelse 11.1.4 om Kulturminne som sekundær boenhet, og bestemmelser 8.2 og 12.3 med krav til parkering og uteoppholdsareal

1. *Se tillegg 4, definisjon av boenhet og sekundær boenhet.*

13.4 Plassering av mindre støttemurer og mindre terrenginngrep utenfor byggegrense i områder med frittliggende småhusbebyggelse (pbl. § 11-9, nr. 5)

13.4.1 Støttemur og mindre terrenginngrep utenfor regulert byggegrense.

For regulert boligtomt med frittliggende småhusbebyggelse, tillates det mindre støttemurer og mindre terrenginngrep utenfor regulert byggegrense, forutsatt at:

a. De mindre tiltakene ikke er i konflikt med verne- og hensynsoner, vann- og avløpsledninger, flomveier, frisikt eller byggegrense mot kryss.
b. Krav i bestemmelse 12.2.1 og 14.1.2 om terrenginngrep ivaretas.
c. Øvrige krav etter plan- og bygningsloven med tilhørende forskrifter ivaretas.

13.4.2 Mindre tiltak og bygg unntatt søknadsplikt, utenfor regulert byggegrense mot naboeiendom[1]

For regulert boligtomt med frittliggende småhusbebyggelse, tillates det mindre tiltak jf. pbl § 20.5 og byggesaksforskriften (SAK 10) § 4.1 plassert utenfor regulert byggegrense mot naboeiendom[1], forutsatt at:

a. Tiltaket plasseres minst 1 meter fra nabogrensen, avstandskravet gjelder ikke for grannegjerde på inntil 1,5 meter høyde, eller levegg på inntil 1,8 meter høyde og 5 meter lengde.
b. Verken bebygd areal (BYA) eller samlet bruksareal (BRA) skal være over 50,0 m2 BYA og BRA.
c. Avstand mellom bygget og bolighus skal være minimum 1,0 m (målt i veggliv).
d. Bygning kan ikke inneholde rom for varig opphold.

Opplysning: For SB områder se bestemmelse 14.4.1 om tilpasning til eksisterende bebyggelse og bebyggelsesstruktur.

1. Det er begrensninger for tiltak utenfor byggegrense mot vei, se 13.4.1 og 13.5

13.5 Plassering av frittliggende garasje og avfallshus utenfor byggegrense mot vei i områder med frittliggende småhusbebyggelse (pbl. § 11-9, nr. 5)

13.5.1 Frittliggende garasje eller uthus o.l.

For regulert boligtomt med frittliggende småhusbebyggelse, tillates det én frittliggende garasje eller ett uthus eller lignende bygg plassert utenfor regulert byggegrense mot kommunal vei og fellesatkomst/fellesboligvei, forutsatt at følgende krav overholdes:

a. Verken bebygd areal (BYA) eller samlet bruksareal (BRA) skal være over 50,0 m² BYA og BRA.
b. Der den enkelte reguleringsplan ikke angir lavere høyde, tillates gesimshøyde inntil 3,0 m og mønehøyde tillates inntil 5,0 m. Høyder måles fra ferdig planert terrengs gjennomsnittsnivå rundt bygningen.
c. Avstand mellom bygget og bolighus skal være minimum 1,0 m (målt i veggliv).
d. For garasje med innkjøring parallelt med vei, skal avstand til veiformål være minimum 2,0 m.
e. For garasje med innkjøring vinkelrett fra vei, skal avstand til veiformål være minimum 5,0 m. Det skal være plass til bil foran garasje på egen tomt (minimum 5 m).
f. Bygning skal plasseres minimum 2 meter fra veiformål.
g. Bygget kan ikke inneholde rom for varig opphold.
h. For riks- og fylkesveier tillates ikke parkering mellom byggegrense og vei.
i. Plassering av bygget skal ikke komme i konflikt med verne- og hensynsoner, vann- og avløpsledninger, flomveier, frisikt eller byggegrense mot kryss.

13.5.2 Avfallshus

I tillegg til bygg tillatt etter 13.5.1 tillates én bygning/konstruksjon som benyttes til avfallshåndtering/innsamling tillates plassert utenfor byggegrense mot kommunal vei og fellesatkomst/fellesboligvei, forutsatt at følgende krav overholdes:

a. Tiltak har maksimal størrelse på inntil 3 m² BYA per hovedbruksenhet,
b. Tiltaket har maksimal gesimshøyde 2,0 meter målt til ferdig planert terreng og skal plasseres min. 1 meter fra regulert vei.
c. Plassering av tiltaket ikke kommer i konflikt med verne- og hensynsoner, vann- og avløpsledninger, flomveier, frisikt eller byggegrense mot kryss.

Opplysning: For SB områder se bestemmelse 14.4.1 om tilpasning til eksisterende bebyggelse og bebyggelsesstruktur.

14. Bestemmelser til småhusområder

14.1 Bebyggelse og terrenginngrep (pbl. § 11- 9, nr. 5)

14.1.1 Type bebyggelse:

Boligkategorier fremgår av arealplankartet. Innenfor boligområder angitt som, boligkategori *generelle boligområder* (GB), *spesielle boligområder* (SB), og *boligområder innenfor 100 metersbeltet langs sjø*[1] (GBS) tillates kun frittliggende småhusbebyggelse som angitt i bestemmelsene nedenfor.

I småhusområdene tillates ikke videre fortetting annet enn der det følger av reguleringsplan, som angitt i bestemmelse 2.3.

Bestemmelsenes kapittel 14 gir rammer for bebyggelsens utnyttelse og utforming.

14.1.2 Terrengendringer utenfor byggverkets fotavtrykk

Bygg skal plasseres i forhold til terreng i tråd med bestemmelse 12.2.1. Såfremt ikke annet er bestemt i reguleringsplan skal minimum 50 % av tomtens areal holdes fri for terrenginngrep, herunder også byggegroper og andre inngrep i terreng i bygge- og anleggsfasen. Der det kan gjøres terrenginngrep gjelder følgende:

a. For tomter med terrengfall mindre enn1:3 skal høyde på støttemurer, fyllinger og/eller skjæringer ikke overskride 1 meter. Minste avstand mellom støttemurer skal være 1,5 meter i terrengets fallretning.
b. For tomter med terrengfall mer enn 1:3 skal høyde på støttemurer, fyllinger og/eller skjæringer ikke overskride 1,5 meter. Minste avstand mellom støttemurer skal være 2 meter i terrengets fallretning.
c. Høyder måles fra eksisterende terreng, og avstand mellom støttemurer måles fra bunn av øverste støttemur til ytterkant topp av nederste støttemur.
d. Terrenginngrep som er nødvendig for å etablere nødvendig og/eller trafikksikker adkomst, herunder kjellerinngang, innkjøring til garasje etc. kan overstige høydene angitt i a og b.
e. Terrenginngrep for lysgrav, trappenedgang etc. som ligger inntil 1,5 meter fra byggets fasadeliv tillates ut over høydene i a og b.

Opplysning: se bestemmelse 2.3 om krav om ny reguleringsplan i regulerte boligområder

1. *100-metersbeltet langs sjø er vist med bestemmelsesområder #6 på kommuneplanens arealplankart.*

14.2 MUA krav (minste uteoppholdsareal) for frittliggende småhusbebyggelse

Der annet ikke er bestemt i gjeldende reguleringsplan gjelder følgende krav for minste uteoppholdsareal:

a. Eneboliger skal ha minimum 200m² uteoppholdsareal hvorav minimum 75 m² skal være sammenhengende areal og med minste bredde på 4 meter.
b. Tomannsboliger skal ha minimum 150 m² uteoppholdsareal per hovedbruksenhet hvorav minimum 75 m² skal være sammenhengende areal og med minste bredde på 3 meter.
c. Sekundærboenhet skal ha minimum 12 m² uteoppholdsareal som skal være sammenhengende og i direkte tilknytning til boenheten.

Takterrasser kan medregnes i uteoppholdsareal dersom takterrassen grenser mot annet målbart uteoppholdsareal på terreng, og hvor det ikke er nivåforskjell på mer enn 20cm mellom terrenget og terrassen.

14.3 Generelle boligområder (felt GB) (pbl. § 11- 9, nr. 5 og 6)

Boligkategori GB fremgår av arealplankartet. Bestemmelsene i punkt 14.3 nedenfor gjelder regulerte områder med reguleringsplan vedtatt før 1.1.2005, og som ikke er regulert til spesialområde bevaring. Bestemmelsene gjelder også uregulerte boliger utenfor 100-metersbeltet jf. bestemmelse 2.2.1

14.3.1 Boenheter[1]

Der ikke annet er bestemt i den enkelte reguleringsplan vedrørende antall boenheter[1], tillates disse områdene bebygget med to boenheter[1]. Det tillates enten én frittliggende enebolig med tilhørende integrert sekundær[2] boenhet eller én tomannsbolig.

Sekundær boenhet kan etableres i frittliggende bygg på eiendommen i tråd med bestemmelse 11.1.4 om kulturminne som sekundær boenhet

14.3.2 Utnyttelse

I boligområder avsatt som boligkategori GB skal BYA ikke overstige %-BYA = 25 % av tomtens nettoareal. Dersom reguleringsplan har lavere utnyttelsesgrad overstyres denne. Der reguleringsplan tillater høyere utnyttelse, gjelder reguleringsplanens utnyttelsesgrad. For områder på Nesøya med hensynsone villalandskap (H550_2) skal grad av utnyttelse ikke overstige %-BYA = 20 %.

I beregningen av BYA/BRA skal krav til antall garasjeplasser medtas med 18 m² pr. plass, jf. bestemmelse 8.2 Parkeringsnormen, uavhengig av om garasje bygges eller ikke.

Følgende planer gjelder fortsatt mht. utnyttelse:
a. 179H Del av Poverud Ulven Golfsenter – 1.6.2004
b. 55i Skustadgata – 18.11.2003

14.3.3 Høyder

Regulert etasjebegrensing oppheves. Der gjeldende regulering ikke angir høyere høyde, gjelder følgende:
a. Gesimshøyde tillates inntil 7,0 meter, og mønehøyde tillates inntil 9 meter.
b. For bebyggelse med pulttak og/eller flate tak tillates gesimshøyde inntil 7,0 meter. Ved kombinasjon med andre takformer tillates gesimshøyde inntil 7,0 meter.
c. Høyder måles fra ferdig planert terrengs gjennomsnittsnivå rundt bygningen. Gesimshøyden skal likevel ikke på noe punkt overstige 8 m fra laveste punkt på ferdig planert terreng.

Med flate tak menes tak med maksimalt 4 graders takvinkel.

14.3.4 Tak

Alle takformer og møneretninger tillates, også der annet er bestemt i reguleringsplan.
Der ikke annet er bestemt i den enkelte reguleringsplan vedrørende ark/opplett/innhugg/kobbhus i takflaten, tillates dette etablert over tillatt gesims på følgende vilkår:
a. Innenfor 1/3 av fasadens lengde per takflate
b. Gesimshøyde for ark/opplett/kobbhus tillates inntil 8,0 meter, og skal underordnes byggets mønehøyde.

Takterrasser[4] tillates med inntil 6,5 meters høyde på overkant gulv, og tillates ikke plassert nærmere nabogrense enn 4,0 meter. For takterrasser[4] høyere enn 4,5 meter på overkant gulv, gjelder følgende begrensninger:
a. Takterrasser og rekkverk til takterrasse må være tilbaketrukket minimum 1,5 meter inn på takflaten fra gesims. Dette gjelder ikke hvor takterrasse er utformet som innhugg i takflaten innenfor 1/3 av fasadens lengde per takflate og hvor innhugget er plassert minimum 1,5 m fra gavlvegg.
b. Samlet areal for takterrasser kan maksimalt utgjøre 40% av bygningens BYA.

Alle høyder måles fra eksisterende terrengs gjennomsnittsnivå rundt bygningen.

14.3.5 Garasje, bod, uthus og andre lignende bygninger

Der gjeldende reguleringsplan ikke angir høyere høyde for garasje og andre lignende bygninger som ikke er bolig, gjelder følgende:

a. Gesimshøyde tillates inntil 3,0 meter, og mønehøyde inntil 5 meter. Gesimshøyden skal likevel ikke på noe punkt overstige 4 m fra laveste punkt på ferdig planert terreng.
b. Høyder måles fra ferdig planert terrengs gjennomsnittsnivå rundt bygningen.
c. Garasje skal være tilpasset hovedhuset.

Garasjer kan være frittliggende eller integrert i boligen, uavhengig av hva reguleringsplanen angir. I det tilfellet garasjen er integrert i boligen (én bygning) vil de høydebestemmelser som gjelder for boligen også gjelde for den del av bygget som utgjør garasje.

14.3.6 Parkering
Antall garasjeplasser og biloppstillingsplasser skal være i henhold til parkeringsnormen, jf. bestemmelse 8.2, uavhengig av om garasjen bygges eller ikke. Dimensjonering/utforming av parkeringsarealene skal være i henhold til kommunens til enhver tid gjeldende vei- og gatenorm.

Opplysning: Se bestemmelse 1.2 Forholdet til vedtatte reguleringsplaner. Vei- og gatenorm for tidligere Asker, Røyken og Hurum kommuner gjelder for sine respektive arealområder inntil ny vei- og gatenorm for Asker kommune er vedtatt.

1. *Se tillegg 4, definisjon av boenhet.*
2. *Se bestemmelse 13.3 Sekundær boenhet.*
3. *Se bestemmelsen 14.2 som angir når takterrasse kan inngå i minste uteoppholdsareal.*

14.4 Boligområder med spesielle kvaliteter (felt SB) (pbl. § 11- 9, nr. 5, 6 og 7)

Boligkategori SB fremgår av arealplankartet. Bestemmelsene i punkt 14.4 gjelder regulerte områder med reguleringsplan vedtatt før 1.1.2005, og som ikke er regulert til spesialområde bevaring.

14.4.1 Tilpasning til eksisterende bebyggelse
Plassering av ny bebyggelse skal følge eksisterende bebyggelsesstruktur[4]. Ny bebyggelse skal tilpasses eksisterende bebyggelse i området i byggestil, utforming, materialbruk, farge, skala og form.

14.4.2 Boenheter[1]
I områder som er regulert til frittliggende boliger og der ikke annet er bestemt i den enkelte reguleringsplan vedrørende antall boenheter, tillates én frittliggende enebolig og én integrert sekundær[2] boenhet.

Sekundær boenhet kan etableres i frittliggende bygg på eiendommen i tråd med bestemmelse 11.1.4 om kulturminne som sekundær boenhet

14.4.3 Utnyttelse
I boligområder avsatt som boligkategori SB skal BYA ikke overstige %-BYA = 20 % av tomtens nettoareal. Dersom reguleringsplan har lavere utnyttelsesgrad overstyres denne. Der reguleringsplan tillater høyere utnyttelse, gjelder reguleringsplanens utnyttelsesgrad. For områder på Nesøya med hensynsone villalandskap (H550_2) skal grad av utnyttelse ikke overstige %-BYA = 15 %.

Krav til biloppstillingsplasser utover garasjeplasser tillates i tillegg til angitt %-BYA, forutsatt at parkeringsplassene ligger på terreng og ikke er overbygd. I beregningen av BYA/BRA skal krav til antall garasjeplasser medtas med 18 m² pr. plass, jf. bestemmelse 8.2 Parkeringsnorm, uavhengig av om garasje bygges eller ikke.

Avfallshus for oppbevaring av avfallsbeholdere på inntil 3 m² BYA per hovedbruksenhet tillates i tillegg til angitt BYA.

14.4.4 Høyder

Der høyde ikke er bestemt i den enkelte reguleringsplan gjelder følgende:

a. Høyden skal tilpasses eksisterende bebyggelse.
b. Gesimshøyde tillates inntil 6,5 meter, og mønehøyde tillates inntil 8,5 meter. Målt fra ferdig planert terrengs gjennomsnittsnivå rundt bygningen.

Der reguleringsplan angir etasjebegrensing, med unntak av hensynsone bevaringsområder for kulturminne, gjelder følgende:

a. Der reguleringsplanen tillater mindre enn 2 etasjer tillates gesimshøyde inntil 4,5 meter, og mønehøyde inntil 6,5 meter. Gesimshøyden skal ikke på noe punkt overstige 5,5 m fra laveste punkt på ferdig planert terreng.
b. Der reguleringsplanen tillater 2 etasjer eller mer, tillates gesimshøyde inntil 5,5 meter, og mønehøyde inntil 8,0 meter. Gesimshøyden skal ikke på noe punkt overstige 6,5 m fra laveste punkt på ferdig planert terreng.
c. På tomter der eksisterende terreng er flatt (maks. 0,5 meter høydeforskjell innenfor husets fotavtrykk) tillates både gesims- og mønehøyde inntil 0,5 meter høyere enn angitt i punktene a og b.
d. Høyder måles fra ferdig planert terrengs gjennomsnittsnivå rundt bygningen.

14.4.5 Garasje bod, uthus og andre lignende bygninger

Der annet ikke er bestemt i den enkelte reguleringsplan vedrørende garasje og andre lignende bygninger som ikke er bolig, gjelder følgende:

a. Gesimshøyde tillates inntil 3,0 meter, og mønehøyde tillates inntil 5 meter.
b. Høyder måles fra ferdig planert terrengs gjennomsnittsnivå rundt bygningen. Gesimshøyden skal likevel ikke på noe punkt overstige 4m fra laveste punkt på ferdig planert terreng.
c. Garasje skal være visuelt tilpasset hovedhuset.

Garasjer kan være frittliggende eller integrert i boligen, uavhengig av hva reguleringsplanen angir.

Dersom det fremgår av reguleringsplan at det kan oppføres frittliggende garasje på inntil 36 m² BYA i tillegg til fastsatt utnyttelse, så gjelder dette tilsvarende også hvor garasjen integrert i boligen (én bygning). I det tilfellet garasjen er integrert i boligens hovedvolum(én bygning) vil de høydebestemmelser som gjelder for garasje gjelde for den del av bygget som utgjør garasje.

14.4.6 Parkering

Der ikke annet er bestemt i den enkelte reguleringsplan vedrørende garasje og biloppstillingsplasser og dimensjonering av parkeringsareal, gjelder bestemmelse 8.2 Parkeringsnorm. Dimensjonering/utforming av parkeringsarealene skal være i henhold til kommunens til enhver tid gjeldende vei- og gatenorm.[3]
Innenfor planer som tillater garasje på 35 m² BYA tillates denne oppført på 36 m² BYA.

14.4.7 Tak

Takform og takvinkel følger av reguleringsplan. Takterrasse er kun tillat der dette fremgår av reguleringsplan.

Opplysning: Se bestemmelse 1.2 Forholdet til vedtatte reguleringsplaner.

1. *Se tillegg 4, definisjon av boenhet.*
2. *Se bestemmelse 13.3 om sekundær boenhet.*
3. *Vei- og gatenorm for tidligere Asker, Røyken og Hurum kommuner gjelder for sine respektive arealområder inntil ny vei- og gatenorm for Asker kommune er vedtatt.*
4. *Se tillegg 4 definisjon av bebyggelsesstruktur.*

14.5 Generelle boligområder innenfor 100-metersbeltet langs sjø[4](felt GBS) (pbl. § 11- 9, nr. 5 og 6)

Bestemmelsene i punkt 14.5 gjelder regulerte områder med plan vedtatt før 1.1.2005, og som ikke er regulert til spesialområde bevaring. Bestemmelsen gjelder også uregulerte boliger i 100-metersbeltet, jf. bestemmelse 2.2.1.

14.5.1 Boenheter[1]

Der ikke annet er bestemt i den enkelte reguleringsplan vedrørende antall boenheter[1], tillates disse områdene bebygget med én frittliggende enebolig per fradelt tomt. Én integrert sekundær[2] boenhet tillates på tomter over 1200m².

Sekundær boenhet kan etableres i frittliggende bygg på eiendommen i tråd med bestemmelse 11.1.4 om kulturminne som sekundær boenhet

14.5.2 Utnyttelse

I boligområder avsatt som boligkategori GBS skal BYA ikke overstige %-BYA = 15 % av tomtens nettoareal. Dersom reguleringsplan har lavere utnyttelsesgrad overstyres denne. Der reguleringsplan tillater høyere utnyttelse, gjelder reguleringsplanens utnyttelsesgrad.

Krav til biloppstillingsplasser utover garasjeplasser tillates i tillegg til angitt %-BYA, forutsatt at parkeringsplassene ligger på terreng og ikke er overbygd. I beregningen av BYA/BRA skal krav til antall garasjeplasser medtas med 18 m² pr. plass, jf. bestemmelse 8.2 Parkeringsnorm, uavhengig av om garasje bygges eller ikke.

Avfallshus for oppbevaring av avfallsbeholdere på inntil 3 m²-BYA per hovedbruksenhet tillates i tillegg til angitt %- BYA.

14.5.3 Høyde

Der høyde ikke er bestemt i den enkelte reguleringsplan gjelder følgende:

a. Høyden skal tilpasses eksisterende bebyggelse
b. Gesimshøyde tillates inntil 6,0 meter, og mønehøyden tillates inntil 8,0 meter.
c. Høyder måles fra ferdig planert terrengs gjennomsnittsnivå rundt bygningen. Gesimshøyden skal likevel ikke på noe punkt overstige 7 m fra laveste punkt på ferdig planert terreng.

Der reguleringsplan angir etasjebegrensing, med unntak av hensynsone bevaringsområder for kulturminne, gjelder følgende:

a. Der reguleringsplanen tillater mindre enn 2 etasjer tillates gesimshøyde inntil 4,5 meter, og mønehøyde inntil 6,5 meter. Gesimshøyden skal likevel ikke på noe punkt overstige 5,5 m fra laveste punkt på ferdig planert terreng.
b. Der reguleringsplanen tillater 2 etasjer eller mer, tillates gesimshøyde inntil 5,5 meter, og mønehøyde inntil 8,0 meter. Gesimshøyden skal likevel ikke på noe punkt overstige 6 m fra laveste punkt på ferdig planert terreng.
c. På tomter der eksisterende terreng er flatt (maks. 0,5 meter høydeforskjell innenfor husets fotavtrykk) tillates både gesims- og mønehøyde inntil 0,5 meter høyere enn angitt i punktene a og b.
d. Høyder måles fra ferdig planert terrengs gjennomsnittsnivå rundt bygningen.

14.5.4 Tak

Takform og takvinkel følger av reguleringsplan. Der ikke annet er bestemt i den enkelte reguleringsplan vedrørende ark/opplett/innhugg/kobbhus i takflaten, tillates dette etablert over tillatt gesims på følgende vilkår:

a. Innenfor 1/3 av fasadens lengde per takflate
b. Gesimshøyde for ark/opplett/kobbhus skal underordnes byggets mønehøyde.

Takterrasser[3] tillates med inntil 6,5 meters høyde på overkant gulv, og tillates ikke plassert nærmere nabogrense enn 4,0 meter.

For takterrasser høyere enn 4,5 meter på overkant gulv, gjelder følgende begrensninger:

a. Takterrasser og rekkverk til takterrasse må være tilbaketrukket minimum 1,5 meter inn på takflaten fra gesims. Dette gjelder ikke hvor takterrasse er utformet som innhugg i takflaten innenfor 1/3 av fasadens lengde per takflate og hvor innhugget er plassert minimum 1,5m fra gavlvegg.
b. Samlet areal for takterrasser kan maksimalt utgjøre 30 m²

Alle høyder måles fra eksisterende terrengs gjennomsnittsnivå rundt bygningen.

14.5.5 Garasje, bod, uthus og andre lignende bygninger

Der gjeldende reguleringsplan ikke angir høyere høyde for garasje og andre lignende bygninger som ikke er bolig, gjelder følgende:

a. Gesimshøyde tillates inntil 3,0 meter, og mønehøyde inntil 5 meter.
b. Høyder måles fra ferdig planert terrengs gjennomsnittsnivå rundt bygningen.
c. Garasje skal være visuelt tilpasset hovedhuset. Gesimshøyden skal likevel ikke på noe punkt overstige 4 m fra laveste punkt på ferdig planert terreng.

Garasjer kan være frittliggende eller integrert i boligen, uavhengig av hva reguleringsplanen angir.

Dersom det fremgår av reguleringsplan at det kan oppføres frittliggende garasje på inntil 36 m² BYA i tillegg til fastsatt utnyttelse, så gjelder dette tilsvarende også hvor garasjen integrert i boligen (én bygning). I det tilfellet garasjen er integrert i boligen (én bygning) vil de høydebestemmelser som gjelder for garasje gjelde for den del av bygget som utgjør garasje.

14.5.6 Parkering

Der ikke annet er bestemt i den enkelte reguleringsplan vedrørende garasje- og biloppstillingsplasser og dimensjonering av parkeringsareal, skal antall garasjeplasser og antall biloppstillingsplasser være i henhold til parkeringsnormen, jf. bestemmelse 8.2 Parkeringsnorm. Dimensjonering/utforming av parkeringsarealene skal være i henhold til kommunens til enhver tid gjeldende vei- og gatenorm.[4]

Opplysning: Se bestemmelse 1.2 om Forholdet til vedtatte reguleringsplaner. 100- metersbeltet langs sjø er vist med bestemmelsesområder #6 på kommuneplanens arealplankart

1. *Se tillegg 4, definisjon av boenhet.*
2. *Se bestemmelse 13.3 om sekundær boenhet.*
3. *Se bestemmelsen 14.2 som angir når takterrasse kan inngå i minste uteoppholdsareal.*
4. *Se Bestemmelse 10.7 om byggegrense mot sjø.*
5. *Vei- og gatenorm for tidligere Asker, Røyken og Hurum kommuner gjelder for sine respektive arealområder inntil ny vei- og gatenorm for Asker kommune er vedtatt*

15. Bebyggelse og anlegg (pbl. § 11-7, nr.1)

15.1 Bebyggelse og anlegg (BA) (pbl. § 11-9, nr. 5)

Områder for bebyggelse og anlegg åpner for kombinert nærings- og boligformål.

15.1.1 Byggeformål BA1

Innenfor BA1 kan det etableres boligbebyggelse i kombinasjon med kontor, verksted og lager, bygg og anleggsvirksomhet. Eksisterende detaljhandelsvirksomhet kan opprettholdes.

15.1.1.1 Byggeformål BA1.1 (Føyka)

Det tillates bruk etter 15.1.1 Minimum 50% av Føyka-området (regulert delfelt I, II og IV) skal være fri for bebyggelse og tilrettelagt for rekreasjon og fysisk aktivitet.

15.1.2 Byggeformål BA2

Innenfor BA2 kan det etableres boligbebyggelse i kombinasjon med kontor, verksted og lager, bygg og anleggsvirksomhet, samt arealer for plasskrevende varehandel.[1]

15.1.3 Byggeformål BA3

Innenfor BA3 kan det etableres boligbebyggelse i kombinasjon med kontor, verksted og lager, bygg og anleggsvirksomhet.

15.1.4 Byggeformål BA4

Innenfor BA4 kan det etableres bebyggelse for offentlig eller privat tjenesteyting i kombinasjon med boligbebyggelse.

15.1.4.1 Byggeformål BA4.1 Sosiale boformer (felt SL14, felt ÅN3)

Innenfor BA4.1 kan det etableres offentlig eller privat tjenesteyting som omfatter boliger med sosiale boformer for eldre, eller personer med nedsatt funksjonsevne.

Øvre Hagen gård, felt ÅN3, tillates bygget om til boliger innenfor eksisterende bebyggelse.
Gårdstunet skal opprettholdes og anlegget tilpasses kulturlandskapet.
Eksisterende terreng og vegetasjon skal inngå som et aktivum i bofelleskapet.
Nødvendige tiltak skal iverksettes slik at tilstøtende landbruksarealer skjermes og landbruksdrift kan pågå uforstyrret.

15.1.4.2 Byggeformål BA4.2 (Blakstad sykehus og Vettre)

Innenfor BA4.2 kan det etableres bebyggelse for offentlig eller privat tjenesteyting i kombinasjon med boligbebyggelse.[2]

Ved ny regulering av Vettre hotell, skal det inn mot Løkenesskogen naturreservat avsettes en buffersone som sikrer naturmangfold, landskap og avrenning i naturreservatet.

15.1.4.3 Byggeformål BA4.3 (Tronstad)

Innenfor BA4.3 kan det etableres boligbebyggelse i kombinasjon med bebyggelse for offentlig eller privat tjenesteyting, herunder museumsvirksomhet.

Opplysning:

1. *Se tillegg 4, definisjon av plasskrevende varehandel*
2. *Se rekkefølgekrav i bestemmelse 3.1.3.c*

16. Bestemmelser til andre byggeområder

16.1 Fritidsbebyggelse (pbl. § 11-9 nr. 3, 5 og 6)

16.1.1 Grunneiendom

I områder avsatt til fritidsbebyggelse eller kombinert bolig- og fritidsbebyggelse felt KBF er oppdeling av eksisterende grunneiendom ikke tillatt.

16.1.2 Fritidsbebyggelse utenfor 100 metersbeltet langs sjø[1]

Der ikke annet er bestemt i den enkelte reguleringsplan, tillates oppføring av én fritidsbolig på eksisterende ubebygget tomt og utvidelse av eksisterende fritidsbebyggelse i områder avsatt til fritidsbebyggelse utenfor 100-meterbeltet langs sjøen, eller kombinert bolig- og fritidsbebyggelse felt KBF. Tillatelse kan gis under følgende forutsetninger:

a. Tilknytning til vann og avløp

Fritidsboligen skal tilknyttes godkjent vann- og avløpsanlegg.

b. Utnyttelse og parkering

Utvidelse av eksisterende fritidsbolig kan ikke medføre opprettelse av ny boenhet på tomten. Grad av utnytting skal ikke overskride %-BYA = 15 % av tomtens nettoareal, og samlet BYA skal overskrider ikke 125 m².

Det avsettes areal til minimum 1 biloppstillingsplass med 18 m² pr. plass, eller dokumenters sikret rett til biloppstillingsplass i felles parkeringsanlegg. Krav til biloppstillingsplass tillates i tillegg til angitt BYA, forutsatt at parkeringsplassene ligger på terreng og ikke er overbygd.

c. Høyder

Gesimshøyde tillates inntil 4,0 meter og mønehøyde tillates inntil 6,0 meter, målt fra ferdig planert terrengs gjennomsnittsnivå rundt bygningen. Gesimshøyden skal likevel ikke på noe punkt overstige 5 m fra laveste punkt på ferdig planert terreng.

d. Utebelysning

Det tillates kun utebelysning i form av funksjonell inngangsbelysning. Lyskilden skal avblendes slik at den kun lyser nedover.

e. Terrenginngrep

Terrenginngrep må være innenfor rammene satt i bestemmelse 14.1.2.

16.1.3 Fritidsbebyggelse beliggende i 100-metersbeltet, utenfor byggegrensen mot sjø[1]

Der ikke annet er bestemt i den enkelte reguleringsplan tillates kun tilbygg på inntil 15 m² på eksisterende fritidsbebyggelse i områder avsatt til kombinert bolig- og fritidsbebyggelse felt KBF og fritidsbebyggelse beliggende i 100-metersbeltet, utenfor byggegrense mot sjø, dersom følgende er oppfylt:

a. Tilbygget er nødvendig for å sikre avkloakkering av eiendommen ved tilkobling til godkjent vann- og avløpsanlegg.
b. Samlet BYA på tomten overskrider ikke 125 m² inkludert tilbygget.
c. Tilbygget plasseres i tilknytning til hovedbruksenhet, og i retning bort fra sjø.
d. Eksisterende bebyggelse og tilbygg skal ha materialbruk og fargevalg som ikke medfører økt fjernvirkning mot sjø.
e. Det tillates kun utebelysning i form av funksjonell inngangsbelysning. Lyskilden skal avblendes slik at den kun lyser nedover.
f. Terrenginngrep må være innenfor rammene satt i bestemmelse 14.1.2.

Opplysning: Se bestemmelse 2.2 Unntak fra plankrav, og bestemmelse 10.7 byggegrense mot sjø

1. *100- metersbeltet langs sjø er vist med bestemmelsesområder #6 på kommuneplanens arealplankart.*

16.2 Kombinert bebyggelse og anlegg (KBF) (pbl. §§ 11-7, nr. 1 og 11-9. nr. 3 og 5)

Innenfor KBF tillates bolig- og fritidsbebyggelse. Fritidsbebyggelse i tråd med reguleringsplan/bestemmelsene i punkt 16.1, og boligbebyggelse i tråd med reguleringsplan.

16.2.1 Bruksendring fra fritidsbolig til bolig

Innenfor KBF kan eksisterende fritidsbolig bruksendres til helårsbolig, under følgende forutsetninger:

a. Boligen er tilknyttet godkjent vann- og avløpsanlegg.
b. Boligen har opparbeidet adkomst i tråd med den til enhver tid gjeldende vei- og gatenorm, eller i henhold til regulert standard.
c. Det er opparbeidet trygg skolevei[3] med maksimal gangavstand på 4 km til barneskole eller etablert skoleskysstilbud.
d. Boligen har renovasjonsløsning i henhold til enhver tid gjeldene forskrift om renovasjon.[2]

For Brønnøya gjelder i tillegg kravene i punkt 16.2.2.

16.2.2 Bruksendring fra fritidsbolig til bolig, og andre tiltak på Brønnøya

Det skal utarbeides en samlet reguleringsplan for Brønnøya, i tråd med 2.6.4. Det tillates ikke bruksendringer til boliger eller andre tiltak etter pbl. § 1-6 innenfor kartlagte naturtyper, før ny reguleringsplan er vedtatt, jf. 2.6.4.

Ikke bebygde tomter kan kun bebygges med fritidsbolig.

Ny reguleringsplan kan åpne for at eksisterende fritidsbolig innenfor området avsatt som KBF kan bruksendres til helårsbolig under følgende tillegg til 16.2.1:

- Hensynet til naturverdier skal sikres.
- Utnyttelsen for boliger og fritidsboliger skal være lik, inntil 70 m² BRA og med et frittliggende uthus på inntil 15 m² BYA.
- Utsprenging av kjellere tillates ikke.

16.2.3 Veier og stier på Brønnøya

Veienes og stienes nåværende standard forutsettes opprettholdt.

Opplysning: Se bestemmelse 16.1 om fritidsbebyggelse.

1. *Se Forskrift om renovasjon, Asker kommune*
2. *Se tillegg 4, definisjon av trygg skolevei*

16.3 Sentrumsformål (pbl. §§ 11-7, nr. 1 og 11-9, nr. 5 og 8)

I områder avsatt til sentrumsformål skal himlingshøyde i bebyggelsens første etasje langs strøksgater[1] ha høyde minimum 4,5 meter, og arealbruken skal være utadvendt.

Gater (kommunal vei og fylkesvei) gjennom sentrumsformål (jf. temakart areal og transport) skal primært utformes med gatepreg og inkludere gode løsninger for busstransport, samt separate anlegg for syklister og fotgjengere. Det skal legges særskilt vekt på trafikksikre løsninger for fotgjengere.

Utbygging skal tilpasses de ulike tettstedenes særpreg og identitet. Type bebyggelse og tjenester som skal planlegges skal drøftes med aktører i lokalsamfunnene. Nye planer skal utformes i nært samarbeid med lokalmiljøene i tettstedet.

Opplysning: Se bestemmelse 9.3 Støy og luftforurensning, punkt 9.3.5.3 Avviksområde for støy.

1. *Se tillegg 4, definisjon av strøksgate.*

16.4 Næringsbebyggelse (NA, NB, NC, ND, NE) (pbl. §§ 11-7, nr. 1 og 11-9. nr. 5)

16.4.1 Næringsformål NA1

Innenfor næringsbebyggelse NA1 kan det etableres arbeidsintensive virksomheter med mange ansatte og besøkende, blant annet detaljhandel og større kontorvirksomheter.

16.4.2 Næringsformål NA2

Innenfor næringsbebyggelse NA2 kan det etableres arbeidsintensive virksomheter med mange ansatte og besøkende, blant annet større kontorvirksomheter. Her kan det også etableres bebyggelse for offentlig eller privat tjenesteyting. Det tillates ikke detaljhandel.

16.4.1.2 Helse-næring NA2.1

Innenfor næringsbebyggelse NA2.1 kan det etableres arbeidsintensive helserelaterte virksomheter med mange ansatte og besøkende, blant annet større kontorvirksomheter. Her kan det også etableres bebyggelse for offentlig eller privat tjenesteyting. Det tillates ikke detaljhandel.

16.4.3 Næringsformål NB1

Innenfor næringsbebyggelse NB1 kan det kun etableres transportbedrifter, verksteder, lagerhaller, bygg- og anleggsvirksomheter, ikke-støyende industrivirksomheter samt plasskrevende varehandel.[1]

16.4.4 Næringsformål NB2

Innenfor næringsbebyggelse NB2 kan det kun etableres verksteder, transportbedrifter, lagerhaller og Samleterminal, bygg- og anleggsvirksomheter, samt ikke-støyende industrivirksomheter.

16.4.4.1 Kystkultursenter NB2.1

Innenfor område avsatt som NB2.1 på Nærsnes kan det i tillegg til virksomhet nevnt i NB2 også etableres kystkultursenter.

16.4.5 Næringsformål NC

Innenfor næringsbebyggelse NC kan det kun etableres industrivirksomheter.

16.4.6 Næringsformål ND

Innenfor næringsbebyggelse ND kan det etableres virksomheter som legger til rette for reiseliv, som hotell og servering og annen næringsvirksomhet.

16.4.7 Næringsformål NE

Innenfor næringsbebyggelse NE kan det etableres industrielle aktiviteter, aktiviteter for bevaring og formidling av områdets kulturelle og industrielle historie, kontorer og andre egnede næringsaktiviteter i sammenheng med dette.

Opplysning: Se også bestemmelse 10.1 og 2.4, og R 10.1.

1. Se tillegg 4, definisjon av plasskrevende varehandel

16.5 Andre typer anlegg (ATA) (pbl. §§ 11-7, nr. 1 og 11-9. nr. 5)

16.5.1 Byggeformål ATA1

Innenfor ATA1 tillates uttak og mottak av masser, deponi, samt arealer for mellomlagring og gjenbruk av masser. Mottak og deponi av masser, og eventuelle bygningsmessige tiltak, skal ikke vanskeliggjøre framtidig utvinning av mineralske ressurser innenfor området.

16.5.1.1 Byggeformål ATA1.2 Follestad

Området kan brukes i tråd med 16.5.1. I tillegg kan området benyttes til idrettsformål.

16.5.1.2 Byggeformål ATA1.3 Stokkeråsen

Innenfor ATA1.3 kan det deponeres snø, under forutsetning av at området reguleres. Snødeponi må omsøkes og være i tråd med forurensingsloven.

16.5.2 Byggeformål ATA2
Innenfor ATA2 kan det tillates mottak av masser, deponi, samt arealer for mellomlagring og gjenbruk av masser.

16.5.3 Byggeformål ATA3
ATA3 er avsatt til areal for transformatorstasjoner.

16.5.4 Byggeformål ATA4
ATA4 er avsatt til areal for infrastrukturanlegg.

Opplysning: se også bestemmelse 10.1

16.6 Fritids og turistformål (FC og FT) (pbl. §§ 11-7, nr. 1 og 11-9. nr. 3 og 5)

16.6.1 Fritidsbebyggelse FC (Ramton, Solbergstøa, Knattvoldstranda og Rødtangen)
Innenfor FC tillates campingplass med tilhørende service.

16.6.2 Fritidsbebyggelse FT (Verpen)
Innenfor FT tillates utleiehytter og annen turistnæring.

16.7 Idrettsformål (pbl. §§ 11-7, nr. 1 og 11-9. nr. 3, 5 og 6)

16.7.1 Avgrunnsdalen
Området kan tillates benyttet til skyteanlegg med tilknyttede aktiviteter. Området skal være åpent for allmenheten når anlegget ikke er i aktiv bruk.

16.7.2 Vardåsen
Innenfor området kan det etableres idrettsanlegg under forutsetning av at:
a. Området reguleres
b. Eksisterende stier ivaretas i reguleringsplan.
c. Det ikke foretas inngrep i Barlindbekken
d. Kartlagte naturtyper i området sikres mot inngrep gjennom reguleringsplan.

16.8 Råstoffutvinning (pbl. §§ 11-7, nr. 1 og 11-9. nr. 3, 5 og 6)

Områder avsatt til råstoffutvinning framgår av arealplankartet. Områder som er avsatt til råstoffutvinning tillates ikke bebygget eller benyttet på en måte som vanskeliggjør framtidig utvinning av mineralske ressurser.

17. Grønnstruktur

17.1 Grønnstruktur (pbl. §§ 11-7, nr. 3, 11-9 nr. 5 og 6 og 11-10)

Innenfor område for grønnstruktur (også vist med Sosi-kode 3002 Blå/grønnstruktur i arealplankartet) skal vegetasjon bevares på en måte som sikrer sammenhengende grønnstruktur og grønne lunger. Det tillates skånsom tilrettelegging for turstier (traseer for ferdsel til fots med bruksbredde på inntil 1,5 meter), naturlekeplasser og friluftsliv, samt lettere, nødvendig skjøtsel av vegetasjon. Terrengendringer er ikke tillatt.

17.2 Friområder (pbl. §§ 11-7, nr. 3 og 11-9, nr. 6)

Innenfor friområder tillates tiltak som styrker allmennhetens bruk av området for natur- og friluftsopplevelser.

18. Landbruks-, natur og friluftsformål (LNFR)

18.1 Fellesbestemmelser LNFR- områder (pbl. §§ 11-7, nr. 5, 11-9 nr. 5 og 6, og 11-11, nr. 1 og 2)

I områder avsatt til LNFR-areal for nødvendige tiltak for landbruk[1] (areal for nødvendige tiltak for landbruk og gårdstilknyttet næringsvirksomhet basert på gårdens ressursgrunnlag) og LNFR-spredt bolig-, fritids- eller næringsbebyggelse[2], gjelder følgende:

18.1.1 Nye bygninger og tiltak i LNFR områder

Oppføring av nye frittliggende bygninger, andre konstruksjoner og anlegg, eller massedeponier, som ikke er ledd i stedbunden næring (ref. H-2401"Gården som ressurs") er ikke tillatt. Det samme gjelder oppdeling av eksisterende grunneiendom til formål som ikke er ledd i stedbunden næring. Unntak følger av bestemmelser 18.2, 18.3 og 18.4 nedenfor.

Oppføring av bygninger eller andre konstruksjoner og anlegg tillates ikke på dyrket eller dyrkbar mark, eller i områder med produktiv skog eller myr, med mindre annet følger av jordloven.

Nye tiltak og skjøtsel skal tilpasses kulturlandskapsverdier som allé beplantning, tuntrær og andre karakteristiske enkelt trær, åkrer, slåtteenger, beitemarker, steingarder, bakkemurer, veier, stier, tufter, andre spor etter eldre bosetning og andre fysiske spor etter tradisjonell landbruksdrift.

I vurdering av søknad om nydyrking, massefylling og bakkeplanering skal det tas hensyn til om denne vil endre eller forringe landskapskvalitetene i området.

18.1.2 Etablering av adkomst og avkjørsel

Nye adkomster og adkomst til nye eiendommer skal godkjennes av veieier.

18.1.3 Nedslagsfelt drikkevann[3]

Mattilsynet skal orienteres om søknad og tillatelse til tiltak innenfor nedslagsfeltet. Tiltak som kan redusere kvaliteten på drikkevannskilden tillates ikke. Før det gis tillatelse til tiltak etter plan- og bygningsloven innenfor sikringssone H110, skal vannverkseier gi positiv uttalelse til tiltaket.

Det skal sendes inn hogstmelding ved hogst innenfor nedslagsfeltet/sikringssonen. Ved landbrukstiltak som berører sikringssone H110, herunder maskinell hogst/planting skal det innhentes uttalelse fra vannverkseier.

Enkelte unntak kan gjelde der det er gitt særskilt tillatelse, i tråd med klausuleringsbestemmelser eller etter annet lovverk. Bestemmelsen gjelder ikke for Brjørvann med tilhørende nedslagsfelt.

18.1.4 Landskapstilpasning i LNF områder (Røyken næringspark felt D)

Områdene er avsatt som LNF og landskapet skal reetableres/tilbakeføres. Områdene kan gjenfylles for å tilpasse tilstøtende områder, beplantes med stedegen vegetasjon, og tilrettelegges for friluftsliv. Tiltak for slik reetablering er unntatt fra det generelle byggeforbudet i 18.1.1

Opplysning:

1. *LNFR-areal for nødvendige tiltak for landbruk og reindrift og gårdstilknyttet næringsvirksomhet basert på gårdens ressursgrunnlag, er vist med SOSI-kode 5100 på arealplankartet.*
2. *LNFR areal for spredt bolig- fritids- eller næringsbebyggelse, er vist med SOSI-kode 5200 på arealplankartet.*
3. *Se bestemmelse 21.1 om hensynssone drikkevann, og 19.4 om vern av sjø og vassdrag (Drikkevann)*

18.2 LNFR- areal for nødvendige tiltak for landbruk[1] (pbl. §§ 11-7, nr. 5, 11-9 nr. 5 og 6, og 11-11, nr. 1 og 2)

18.2.1 Eksisterende boligbebyggelse

Følgende gjelder i områder avsatt til LNFR-areal for nødvendige tiltak for landbruk, under følgende forutsetninger:

Det tillates ikke nye boliger. Eksisterende boligbebyggelse kan utvides, og det tillates andre tiltak etter pbl. §§ 20-4(a,b.c og e) og 20-5 under følgende forutsetninger:

a. Eiendommen er tilknyttet godkjent vann- og avløpsanlegg.
b. Grad av utnytting for boligbebyggelsen skal ikke overstige %-BYA = 15 % av tomtens nettoareal, og ikke mer enn 300m2 BYA.
c. eksisterende uthus på under 50 m² (BRA / BYA) som tidligere var del av gårdsbebyggelse, tillates i tillegg til fastsatt utnyttelse under forutsetning av at uthus/uthusene ikke rives eller bruksendres til boligformål.
d. Krav til biloppstillingsplasser utover garasjeplasser tillates i tillegg til angitt %-BYA, forutsatt at parkeringsplassene ligger på terreng og ikke er overbygd.
e. I beregningen av BYA/BRA skal krav til antall garasjeplasser medtas med 18 m² pr. plass, jf. bestemmelse 8.2 Parkeringsnorm, uavhengig av om garasje bygges eller ikke.
f. Antall parkeringsplasser og biloppstillingsplasser skal være i henhold til parkeringsnormen, jf. bestemmelse 8.2 Parkeringsnorm. Dimensjonering/utforming av parkeringsarealene skal være i henhold til kommunens til gjeldende vei- og gatenorm[2].
g. Nye tiltak må ikke plasseres slik at det kommer i strid med frilufts- og landbruksinteresser. Nye tiltak og bebyggelse skal plasseres i sammenheng med eksisterende bebyggelse eller vei.

Bestemmelsen gjelder ikke for tomter med areal på inntil 2000m² som er bebygget med bolighus, rammen for utvidelse av slik bebyggelse følger av bestemmelse 18.3.1.

18.2.2 Terrengendringer og deponering av masser

Større terrengendringer som utfylling, oppbevaring utover 300m³ eller uttak av masser som ikke inngår i «gården som ressurs» må følge av reguleringsplan. Krav om reguleringsplan gjelder ikke terrengendringer som er unntatt søknadsplikt etter pbl. § 20-5.

Mindre justering av eksisterende fulldyrka jord, overflatedyrka jord og innmarksbeiter med mindre utfylling av rene masser (maks 10000m³) for å forbedre dyrkingsforhold og øke dyrket areal på dårlig arrondert jord tillates også uten reguleringsplan. Søknad sendes til landbrukskontoret.

Opplysning: I LNF-områder er byggegrensen mot sjø og bestemmelsesområdet #6; 100-metersbeltet langs sjø sammenfallende på kommuneplanens arealplankart. Se bestemmelse 10.7 byggegrense mot sjø.

1. *LNFR-areal for nødvendige tiltak for landbruk og reindrift og gårdstilknyttet næringsvirksomhet basert på gårdens ressursgrunnlag er vist med SOSI-kode 5100 på arealplankartet.*
2. *Vei- og gatenorm for tidligere Asker, Røyken og Hurum kommuner gjelder for sine respektive arealområder inntil ny vei- og gatenorm for Asker kommune er vedtatt.*

18.3 LNFR-spredt bolig- og fritidsbebyggelse(pbl. §§ 11-7,nr. 5, 11-9 nr. 3, 5 og 6, og 11-11, nr. 2)

18.3.1 Eksisterende boligbebyggelse

Følgende gjelder i områder avsatt til LNFR-spredt bolig- og fritidsbebyggelse, og for tomter på under 2000m² beliggende i områder avsatt til LNFR-areal for nødvendige tiltak for landbruk:

Det tillates ikke nye boliger. Eksisterende boligbebyggelse kan utvides, og det tillates andre tiltak etter pbl. §§ 20-4(a,b.c og e) og 20-5 under følgende forutsetninger:

a. Vann og avløp
Eiendommen er tilknyttet godkjent vann- og avløpsanlegg.

b. Utnyttelse
1. Grad av utnytting skal ikke overstige %-BYA = 25 % av tomtens nettoareal, og ikke mer enn 200m² BYA.
2. Eksisterende uthus på under 50 m² (BRA / BYA) som tidligere var del av gårdsbebyggelse, tillates i tillegg til fastsatt utnyttelse under forutsetning av at uthus/uthusene ikke rives eller bruksendres til boligformål.
3. Krav til biloppstillingsplasser utover garasjeplasser tillates i tillegg til angitt %-BYA, forutsatt at parkeringsplassene ligger på terreng og ikke er overbygd.
4. I beregningen av BYA/BRA skal krav til antall garasjeplasser medtas med 18 m² pr. plass, jf. jf. bestemmelse 8.2 Parkeringsnorm, uavhengig av om garasje bygges eller ikke.

c. Boenheter
Tomten kan inneholde inntil én hovedbruksenhet, samt én integrert sekundær boenhet på inntil 60 m² BRA + bodareal på inntil 5m2 BRA, og garasje. Areal til overbygget parkering medregnes i maksimal størrelse av sekundær boenhet.

d. Uteoppholdsareal
1. Uteoppholdsareal for hovedbruksenhet skal være minimum 200 m², hvorav minimum 75 m² skal være sammenhengende areal.
2. Uteoppholdsareal for sekundær boenhet skal være minimum 30 m²
3. Uteoppholdsareal skal ha støynivå under Lden 55dB, og tilfredsstille nasjonale normer og anbefalinger knyttet annen forurensning, herunder også aktsomhet for magnetfelt og strålefare.
4. Uteoppholdsarealet skal ligge på terreng og skal ikke være brattere enn 1:3.
5. Areal avsatt til kjøring, parkering, renovasjon og lignende skal ikke medregnes i uteoppholdsarealet.

e. Parkering
Antall parkeringsplasser og biloppstillingsplasser skal være i henhold til parkeringsnormen, jf. bestemmelse 8.2 Parkeringsnorm. Dimensjonering/utforming av parkeringsarealene skal være i henhold til kommunens til enhver tid gjeldende vei- og gatenorm.

f. Høyder
1. Gesimshøyde tillates inntil 6,0 meter, og mønehøyde tillates inntil 8,0 meter. Gesimshøyden skal likevel ikke på noe punkt overstige 7 m fra laveste punkt på ferdig planert terreng.
2. Garasjer tillates med gesimshøyde inntil 3,0 meter, og mønehøyde inntil 4,5 meter.
3. Garasje/uthus skal være tilpasset hovedhuset.
4. Høyder måles fra ferdig planert terrengs gjennomsnittsnivå rundt bygningen.
5. Bebyggelse på gårdstun skal tilpasses tunstruktur og øvrig bebyggelse.

g. Terrenginngrep
Terrenginngrep må være innenfor rammene satt i bestemmelse 14.1.2.

h. Plassering av tiltak
Tiltak må ikke plasseres slik at det kommer i strid med frilufts- og landbruksinteresser. Nye tiltak og bebyggelse skal plasseres i sammenheng med eksisterende bebyggelse eller vei.

18.3.2 Eksisterende fritidsbebyggelse

Det tillates ikke nye fritidsboliger i LNF områder med spredt bebyggelse. Eksisterende fritidsboliger kan utvides, og det tillates andre tiltak etter pbl. §§ 20-4- og 20-5 under følgende forutsetninger:

a. Tilknytning til vann og avløp

Fritidsboligen er tilknyttet godkjent vann- og avløpsanlegg.

b. Utnyttelse og parkering

1. Utvidelse av eksisterende fritidsbolig ikke medfører opprettelse av ny boenhet på tomten.
2. Grad av utnytting ikke overstige %-BYA = 15 % av tomtens nettoareal, og samlet BYA skal ikke overstige 125 m².
3. Det avsettes areal til minimum 1 biloppstillingsplass med 18 m² pr. plass, eller dokumenters sikret rett til biloppstillingsplass i felles parkeringsanlegg. Krav til biloppstillingsplass tillates i tillegg til angitt BYA, forutsatt at parkeringsplassene ligger på terreng og ikke er overbygd.

c. Høyder

Gesimshøyde tillates inntil 4,0 meter og mønehøyde tillates inntil 6,0 meter, målt fra ferdig planert terrengs gjennomsnittsnivå rundt bygningen.

d. Utebelysning

Det tillates kun utebelysning i form av funksjonell inngangsbelysning. Lyskilden skal avblendes slik at den kun lyser nedover.

e. Terrenginngrep

Terrenginngrep må være innenfor rammene satt i bestemmelse 14.1.2.

f. Plassering av tiltak

Tiltak må ikke plasseres slik at det kommer i strid med frilufts- og landbruksinteresser. Nye tiltak og bebyggelse skal plasseres i sammenheng med eksisterende bebyggelse eller vei.

18.3.3 Bruksendring

Eksisterende fritidsbolig kan bruksendres til helårsbolig under de forutsetninger som følger av bestemmelse 16.2.1 Felt KBF.

Opplysning: I LNF-områder er byggegrensen mot sjø og bestemmelsesområdet #6 100-metersbeltet langs sjø sammenfallende på kommuneplanens arealplankart. Se bestemmelse 10.7 byggegrense mot sjø.
1. LNFR areal for spredt bolig- fritids- eller næringsbebyggelse, er vist med SOSI-kode 5200 på arealplankartet.
2. LNFR-areal for nødvendige tiltak for landbruk og reindrift og gårdstilknyttet næringsvirksomhet basert på gårdens ressursgrunnlag er vist med SOSI-kode 5100 på arealplankartet.

18.4 LNFR- areal for spredt næringsbebyggelse – LNFN Rødbysætra (pbl. §§ 11-7, nr. 5, 11-9 nr. 5 og 11-11, nr. 2)

Innenfor området avsatt til LNF spredt næringsbebyggelse felt LNFN Rødbysætra tillates næringstiltak knyttet til naturopplevelser, undervisning og overnatting. Slike tiltak omfattes ikke av det generelle byggeforbudet i 18.1. Før området inngår i reguleringsplan kan samlet BYA på eiendommen ikke overstige 700 m², hvor av 200 m² skal være biloppstillingsplass.

Opplysning:
1. LNFR areal for spredt bolig- fritids- eller næringsbebyggelse, er vist med SOSI-kode 5200 på arealplankartet.

19. Bruk og vern av sjø og vassdrag, med tilhørende strandsone

19.1 Farled (hoved- og biled) (jf. pbl. § 11-7, nr. 6 jf. § 11-11, nr.3 og 5)

I farled er det ikke tillatt med tiltak eller inngrep som vanskeliggjør for, eller kommer i konflikt med, bruken som farled.

Opplysning: Forbudet gjelder bl.a. tiltak som bøyer og dumping av masse eller gjenstander. Søknad om tiltak skal behandles av Kystverket etter havne- og farvannsloven.

19.2 Småbåthavn (jf. pbl. §§ 11-7, nr. 6, 11-9, nr. 5 og 11-11, nr. 5)

Innenfor område avsatt til småbåthavn med tilhørende strandsone er det tillatt med reparasjon/vedlikehold på eksisterende godkjente bygninger og anlegg, forutsatt at dette ikke medfører utvidelse eller endring.

Det tillates riving av bygninger og anlegg, med unntak av der slike er regulert til bevaring. Småbåthavners land- og bryggeanlegg skal være åpne for allmennhetens ferdsel til fots.

Etablering av småbåthavn tillates kun der dette følger av reguleringsplan vedtatt etter 01.01.2010.

Opplysning: Se bestemmelse 10.7 byggegrense mot sjø, og 2.1 krav om reguleringsplan.

19.3 Friluftsområde i sjø (pbl. §§ 11-7, nr. 6 og 11-11, nr. 3 og 5)

Innenfor området avsatt til friluftsområde i sjø tillates tilrettelegging for allmenhetens bruk av området.

19.4 Drikkevann (jf. pbl. § 11-7, nr. 6 jf. § 11-11, nr.3 og 5)

Det er følgende drikkevannskilder i Asker kommune:
Setervannet, Sandungen, Striglevann og Husebyvannet. Bjørvann er krisevannkilde.

Drikkevannskildene er gitt arealformål drikkevann i arealplankartet, og nedslagsfeltet for de aktuelle vannene er merket med sikringssone H110 nedslagsfelt drikkevann, med tilhørende bestemmelser i 21.1 og 18.1.3.

BESTEMMELSER TIL HENSYNSSONER

20. Hensynssoner landskap, naturmiljø og kulturmiljø

20.1 Hensynssone landskap (villalandskap), H550 (pbl. §§ 11-8, c og 11-9, nr. 5 og 6)

For områder med hensynsone villalandskap (H550_2) fremgår utnyttelsesgrad av bestemmelse 14.3.2 og 14.4.3.

20.2 Hensynssone bevaring naturmiljø, H560 (pbl. §§ 11-8, bokstav c og 11-9,nr. 5 og 6)

20.2.1 Bevaring naturmiljø - Vassdrag H560_1

Innenfor hensynssone H560_1 tillates ikke tiltak som forringer miljøkvaliteten i sjø og vassdrag, jf. bestemmelse 10.6. Til byggesøknad skal det dokumenteres at tiltaket ikke reduserer miljøtilstanden i sjø og vassdrag, og eventuelt redegjøres for hvilke avbøtende tiltak som må gjennomføres.

20.2.2 Bevaring naturmiljø - Naturverdier H560_2

Innenfor hensynssonen H560_2 skal naturområder og naturtyper av høy verdi ivaretas og sikres mot inngrep. Vegetasjon skal bevares.

Før det gis tillatelse til tiltak etter plan- og bygningsloven innenfor hensynssonen H560_2, skal en fagkyndig biolog kartlegge naturverdier og vurdere eventuelle avbøtende tiltak og eventuelle avbøtende tiltak skal sikres gjennomført. Dette gjelder ikke for reguleringsplaner vedtatt etter 01.01.2010.

20.2.3 Bevaring naturmiljø – Naturverdier H560_3

Utvalgte naturtyper, slik de er definert i Forskrift om utvalgte naturtyper etter Naturmangfoldloven og kartlagte naturtyper etter NiN- registreringer skal bevares og sikres

gjennom fremtidig planlegging/regulering. I ny reguleringsplan for Brønnøya skal naturverdier og grøntområder på land og i vann sikres. Områder med naturtyper skal sikres i videre utforming av reguleringsplan og bygge- og anleggstiltak. Skjøtsel på og bekjempelse av fremmede arter må sikres gjennom bestemmelser ved regulering. Det skal også innarbeides i reguleringsbestemmelser at rigg- og anleggsområder ikke tillates i områder hvor utvalgte og viktige naturtyper berøres, jf. oppdatert temakart - natur i Asker kommunes kartbase (Asker-kart) og Miljødirektoratets kartdatabase;
https://www.miljodirektoratet.no/tjenester/naturbase/

Opplysning: Se bestemmelse 10.5 Naturmangfold om krav til naturtypekartlegging og R 20.2 om kartgrunnlag.
1. *Se tillegg 4, definisjon av vassdrag.*

20.3 Hensynssone bevaring kulturmiljø, H570 (§ 11-8, bokstav c)

20.3.1 Bevaring kulturmiljø H570_1

I bevaring kulturmiljø H570_1 skal nye tiltak tilpasses eksisterende kulturmiljø og landskap. Verneverdig bebyggelse, spor etter tradisjonell landbruksdrift, og andre kulturminner skal søkes bevart. Trerekker og verdifulle trær[1] skal bevares.

I vurdering av søknad om nydyrking, massefylling og bakkeplanering skal det tas hensyn til om denne vil endre eller forringe landskapskvalitetene i området.

Ferdsel som kan skade kulturmiljøet eller kulturminnene som inngår i landskapet er ikke tillatt.

Første ledd, første setning gjelder ikke for tiltak som omfatter jernbaneteknisk infrastruktur.

20.3.2 Bevaring kulturmiljø - Engene og Kongsdelene H570_3

Innenfor området Bevaring kulturmiljø - Engene og Kongsdelene H570_3 gjelder følgende:
a. Stedets egenart og særpregede kulturmiljø skal opprettholdes.
b. Alle tiltak innenfor hensynssonen skal ta hensyn til kulturmiljøet, herunder dynamittfabrikken, de verneverdige bolighusene og Kongsdelene kirke.
c. Alle bolighus med tilhørende uthus bør bevares.
d. Ved søknad om tiltak skal det dokumenteres at det er tatt et helhetlig hensyn til kulturmiljøet. Kommunen skal innhente uttalelse fra Viken fylkeskommune.

20.3.4 Hensynssone historisk veifar H570_4

Veifarene skal bevares. Ved skogsdrift og andre tiltak skal veifarene sikres mot skade innenfor hensynssonen. Veifarene skal ryddes, holdes åpne, og være tilgjengelig for ferdsel.

Opplysning: 1. Se tillegg 4, definisjon av verdifulle trær.

21. Hensynssoner fare og sikring

21.1 Sikringssone, nedslagsfelt drikkevann, H110 (pbl. § 11-8, bokstav a, § 11-11 nr. 6)

21.1.1. Forbud mot tiltak

Innenfor sikringssonen tillates ikke tiltak etter pbl. § 1-6 første ledd, unntatt tiltak på eksisterende bygninger. Tiltak som kan redusere kvaliteten på drikkevannskilden tillates ikke. Mattilsynet skal orienteres om søknad og tillatelse innenfor nedslagsfeltet. Før det gis tillatelse til tiltak etter plan- og bygningsloven innenfor sikringssonen skal vannverkseier gi positiv uttalelse til tiltaket.

Enkelte unntak kan gjelde der det er gitt særskilt tillatelse, herunder klausuleringsavtaler. Forbudet i første ledd, første setning, gjelder ikke landbrukstiltak, slike tiltak innenfor nedslagsfeltet reguleres av bestemmelse 18.1.3.

21.1.2 Forbud mot ferdsel og aktiviteter ved drikkevannkildene[1]:

Innenfor sikringssonen er det forbudt med all ferdsel og aktiviteter som kan medføre at drikkevannet blir forurenset. Følgende er uansett ikke tillatt:

a. All ferdsel på og i vannet/drikkevannskilden, herunder også bading, vading, skøyter, båt, kajakk etc. (Forbudet gjelder også husdyr.)
b. Fisking, pilking etc.
c. Vasking av gjenstander
d. Slå leir/raste (telt, hengekøye, brenne bål, campingvogn mv.) nærmere vannkanten enn 50 meter.
e. Etterlate seg søppel/avfall
f. Riding nærmere vannkanten enn 100 meter
g. Utslipp av helseskadelige vesker og stoffer (fra f.eks. maskiner, biler, campingvogner eller lignende, ved vask, reparasjon, oljeskift etc.)

Forbudet gjelder hele året, også når vannet er islagt. Enkelte unntak kan gjelde der det er gitt særskilt tillatelse, herunder bruk av båt i forbindelse med oppsyn av drikkevannskilden. Forbudet gjelder for arealformålene LNFR, LNFR-spredt bebyggelse og vern av sjø og vassdrag(drikkevann).

Første ledd, punkt a-d og f, gjelder ikke for Brjørvann med tilhørende nedslagsfelt.

Opplysning:
1. Drikkevannskildene er gitt arealformålet Vern av sjø og vassdrag, hvilke av vannene innenfor hensynssonen som er drikkevannskilder fremgår av bestemmelse 19.4.

21.2 Sikringssone tiltak under terrengnivå, H190_1 (pbl. § 11-8, bokstav a)

21.2.1 Veitunell

Innenfor sikringssone for tiltak under terrengnivå, H190, gjelder bestemmelser i gjeldende kommunedelplan sin helhet (E18 og E134).

21.2.2 Jernbanetunnel

Innenfor sikringssone Jernbanetunnel, H190, kan det ikke foretas boring uten positiv uttalelse fra Bane Nor.

21.3 Faresone flom, H320 (pbl. § 11-8, bokstav a)

Ved arealplanlegging og søknad om tiltak innenfor området angitt som faresone flom (H320) skal det foretas redegjøres for nødvendige sikringstiltak.

21.4 Faresone ras og skred (kvikkleire), H310 (pbl. § 11-8, bokstav a)

Ved arealplanlegging og søknad om tiltak innenfor område angitt som faresone ras og skred (kvikkleire) (H310) skal det foretas og redegjøres for nødvendige sikringstiltak.

Opplysning: Se byggteknisk forskrift (TEK 17 § 7-2, sikkerhet mot flom, med tilhørende veiledninger)

21.5 Faresone høyspentanlegg (inkludert høyspentkabler), H370 (pbl. § 11-8, bokstav a)

21.5.1 Faresone H370_1

Innenfor områder angitt som faresone høyspentanlegg (inkludert høyspentkabler) H370_1 tillates ikke ny bebyggelse og anlegg. Anleggsarbeid og tiltak i terrenget innenfor hensynssonen skal på forhånd avklares med ledningseier.

21.5.2 Faresone H370_2

Ved arealplanlegging og søknad om tiltak innenfor område angitt som faresone høyspentanlegg (inkludert høyspentkabler) H370_2:

a. Skal konsekvenser for ny bebyggelse og anlegg, beregnet for personopphold, dokumenteres. Dokumentasjonen skal gi grunnlag for å vurdere bebyggelsens og anleggets plassering, og eventuelle avbøtende tiltak.
b. Skal bygninger plasseres med avstander til kraftledningen i samsvar med krav etter el-tilsynsloven og tilhørende forskrifter.

c. Tillates ikke tiltak etter pbl. § 20-1 uten at dette er avklart med berørte parter/myndigheter gjennom tillatelse, samtykke eller uttalelse fra disse.

21.6 Faresone brann- og eksplosjon, H350 (pbl. § 11-8, bokstav a)

21.6.1 Bjønndalen, H350_1 – 3

a. Innenfor faresone H350_1 tillates ikke nye boenheter, bruksendring til bolig, ny bebyggelse eller anlegg med unntak av tilbygg/påbygg, (pbl. § 11-7 nr. 1) eller offentlig samferdselsanlegg (pbl. § 11-7 nr. 2).
b. Innenfor faresone H350_2 tillates ikke nye boenheter, bruksendring til bolig, ny bebyggelse eller anlegg med unntak av tilbygg/påbygg, (pbl. § 11-7 nr. 1).
c. Innenfor faresone H350_3 tillates ikke ny blokkbebyggelse, ny bebyggelse for offentlig eller privat tjenesteyting, (pbl. § 11-7 nr. 1) eller annen bebyggelse der flere mennesker oppholder seg i større forsamlinger.
d. Før det gis tillatelse til tiltak etter pbl. § 1-6 innenfor hensynssonene, skal det foreligge positiv uttalelse fra Orica Norway AS og Direktoratet for samfunnssikkerhet og beredskap (DSB)

21.6.2 Engene, H350_4 – 5

a. Innenfor hensynsone H350_4 (5 kPa) tillates ikke nye tiltak før området inngår i reguleringsplan.
b. Innenfor hensynssone H350_5 (2 kPa) tillates tiltak etter pbl. § 20-1 på tomter med eksisterende bebyggelse. Oppføring av ny bebyggelse i form av ene- og tomannsboliger tillates. Annen type bebyggelse kan ikke tillates før det er fremlagt dokumentasjon på at planlagt bebyggelse ikke utløser vesentlig økt risiko.

21.7 Faresone skytebane H360 (pbl. § 11-8, bokstav a)

Ved bruk av skytebane er fareområdet ikke åpent for allmenn ferdsel.

22. Hensynsone infrastruktur

22.1 Infrastruktursone miljølokk, H430 (pbl. § 11-8, bokstav a)

Innenfor infrastruktursone for miljølokk, H430, gjelder bestemmelser i kommunedelplan for E18-KORRIDOREN I ASKER, SLEPENDEN – DRENGSRUD, vedtatt 8.11.16.

23. Båndleggingssoner

23.1 Båndlagt areal etter naturmangfoldloven, H720 (pbl. § 11-8, bokstav d)

Før det gis tillatelse til eller forekommer noen form for inngrep i grunnen eller andre tiltak, herunder fradeling, innenfor hensynssone H720 skal det foreligge positiv uttalelse fra Statsforvalteren i Oslo og Viken.

23.2 Båndlagt areal etter lov om kulturminner, H730 (pbl. § 11-8, bokstav d)

23.2.1 Generelt

Området er båndlagt i påvente av en avklaring om fredning etter Lov om kulturminner. Området skal behandles som fredet inntil det foreligger endelig fredningsvedtak.
Alle tiltak innenfor området skal godkjennes av Viken fylkeskommune.

23.2.2 Automatisk fredet kirke og -gravplass

Det er ikke tillatt å iverksette tiltak som kan virke inn på den automatisk fredet kirke og gravplass med mindre det foreligger dispensasjon fra kulturminneloven. Innenfor middelaldergravplass er gravlegging kun tillatt i graver som har vært i kontinuerlig bruk etter 1945. Graver som ikke har vært i bruk etter 1945 skal ikke benyttes til gravlegging. Alle tiltak

innenfor kirkestedet skal vurderes av kulturmiljøforvaltningen opp mot bestemmelsene i kulturminneloven. Ved all planlegging av tiltak i kirkens omgivelser skal det tas hensyn til kirkens plassering og virkning i landskapet.

23.3 Båndlagt areal etter markaloven, H735 (pbl. § 11-8, bokstav d)

Innenfor markagrensen vist på kommuneplanens arealplankart gjelder «Lov om naturområder i Oslo og nærliggende kommuner» som ble vedtatt av kongen i statsråd og trådde i kraft 1.9.2009.

23.4 Båndlagt areal etter Energiloven H740 (pbl. § 11-8, bokstav d)

Det er ikke tillatt med ny bebyggelse innenfor hensynssonen. Alt anleggsarbeid og alle tiltak i terrenget innenfor hensynssonen skal på forhånd avklares med ledningseier.

24. Bestemmelsesområder

24.1 Bestemmelsesområder (pbl. § 11-9)

Det er avsatt følgende bestemmelsesområder på kommuneplanens arealplankart med tilhørende bestemmelser:

1. **Avvikssone støy - Avvikstoy #1,** jf. bestemmelse 9.3 Støy og luftforurensning, bestemmelse 9.3.5.3 Avviksområder for støy.
2. **Dikemark – Dikemark #2,** jf. bestemmelse 2.6 Krav til samlet plan.
3. **Øvre Hallenskog – Ovre Halenskog #3** jf. bestemmelse 2.6 Krav til samlet plan.
4. **Slemmestad kommunedelplan – Slemmestad kdpl #4,** jf. bestemmelse 3.1 Rekkefølgekrav.
5. **Ny Røykenvei – Ny røykenvei #5**, jf. bestemmelse 8.3
6. **100 m belte – 100m belte #6,** jf. bestemmelser; 2.2 Unntak fra plankrav, 14.1 Boligområder, 16.1 Fritidsbebyggelse, 18.2 og 18.3 LNFR.
7. **Prioriterte vekstområder – Pri vekstomr #7,** jf. bestemmelse 13.1 Feltutbygging.
8. **Nullvekst nord – Nullvekst nord #8,** jf. bestemmelser; 3.1 Rekkefølgekrav, 8.2 Parkeringsnorm.
9. **Nullvekst syd – Nullvekst sør #9,** jf. bestemmelser; 8.2 Parkeringsnorm.
10. **Bestemmelsesområde landskapsreparasjon # 10,** jf. bestemmelse 18.1.4 Landskapstilpasning i LNF områder.

Matrikkelbrev

Kartverket

For matrikkelenhet:

Kommune:	3203 - ASKER
Gårdsnummer:	39
Bruksnummer:	446

Utskriftsdato/klokkeslett:	12.10.2026 kl. 10:48
Produsert av:	Daniel Øverbye Andresen
Attestert av:	Asker kommune

Orientering om matrikkelbrev
Matrikkelbrevet er hjemlet i «Lov om eigedomsregistrering» (matrikkellova) av 17. juni 2005. Etter definisjonen i matrikkellovens § 3 d) er matrikkelbrevet en attestert utskrift av matrikkelen som viser alle registrerte opplysninger om en matrikkelenhet ved oppgitt dato.

Om fullstendighet og nøyaktighet i matrikkelbrevet
Matrikkelen ble etablert ved konvertering av data fra tidligere registre. Det kan variere hvor gode disse dataene er med hensyn på fullstendighet og nøyaktighet. I enkelte tilfeller kan grensepunkt og grenselinjer mangle helt eller delvis eller være feil registrert. Det kan også være feil og mangler ved registrert bygnings- og adresseinformasjon. Fullstendighet og stedfestingsnøyaktighet er generelt bedre innenfor enn utenfor tettbygd strøk. Vær oppmerksom på at for mange matrikkelenheter og bygg hefter usikkerhet ved arealet som oppgis.

For utfyllende informasjon: www.kartverket.no/matrikkelbrev

Matrikkelenhet

Matrikkelenhetstype:	Grunneiendom
Bruksnavn:	
Etableringsdato:	19.03.1946
Skyld:	0,06
Er tinglyst:	Ja
Har festegrunner:	Nei
Er seksjonert:	Nei

Arealrapport

Tekst	Areal	Kommentar
Beregna areal for 39 / 446	1 836 m2	

Eierforhold

Tinglyste eierforhold

Rolle	Status	Føds.d./org.nr	Navn	Bruksenhet	Adresse	Andel
Hjemmelshaver		290993	HØIE KRISTIAN AMERASINGHE	H0101	ELVEVEIEN 20 1394 NESBRU	1 / 1

Eiere registrert hos Skatteetaten

Rolle	Status	Føds.d./org.nr	Navn	Bruksenhet	Adresse	Andel
Eier registrert hos Skatteetaten		290993	HØIE KRISTIAN AMERASINGHE	H0101	ELVEVEIEN 20 1394 NESBRU	

Oversikt over teiger

(EUREF89 UTM Sone 32)

Løpenr	Type	Hovedteig	Nord	Øst	Høyde	Areal	Merknader
1	Teig	Ja	6636894	583621		1 836 m2	

Forretninger der matrikkelenheten er involvert

Forretning Forretningstype Årsak til feilretting	Forretningsdokumentdato Kommunal saksreferanse Nettadresse (URL) Annen referanse	Tinglysing Status	Endret dato	Matrikkelføring Signatur	Dato
Omnummerering v/kommuneendring	01.01.2024	Tinglyst	01.01.2024	smatmynd	01.01.2024
Omnummerering		Omnummerert til: Omnummerert fra:	3203 - 39/446 3025 - 39/446		

Forretning Forretningstype Årsak til feilretting	Forretningsdokumentdato Kommunal saksreferanse Nettadresse (URL) Annen referanse	Tinglysing Status	Endret dato	Matrikkelføring Signatur	Dato
Omnummerering v/kommuneendring	01.01.2020	Tinglyst	01.01.2020	smatmynd	01.01.2020
Omnummerering		Omnummerert til: Omnummerert fra:	3025 - 39/446 0220 - 39/446		
Kartforretning	06.09.1994			THH	
Kartforretning	M 112-276	Rolle	Matrikkelenhet	Arealendring	
		Mottaker	0220 - 39/446	1 837,4	
Opprett ny grunneiendom ved fradeling	22.03.1994			THH	
Kart- og delingsforretning	M 112-277	Rolle	Matrikkelenhet	Arealendring	
		Avgiver	0220 - 39/446	-176,1	
		Mottaker	0220 - 39/1739	176,1	
Opprett ny grunneiendom ved fradeling	22.03.1994			THH	
Kart- og delingsforretning	M 112-275	Rolle	Matrikkelenhet	Arealendring	
		Avgiver	0220 - 39/446	-102	
		Mottaker	0220 - 39/1738	102	
Opprett ny grunneiendom ved fradeling	22.03.1994			THH	
Kart- og delingsforretning	M 112-274	Rolle	Matrikkelenhet	Arealendring	
		Avgiver	0220 - 39/446	-195,3	
		Mottaker	0220 - 39/1737	195,3	
Opprett ny grunneiendom ved fradeling	22.03.1994			THH	
Kart- og delingsforretning	M 112-273	Rolle	Matrikkelenhet	Arealendring	
		Avgiver	0220 - 39/446	-773,2	
		Mottaker	0220 - 39/1733	773,2	

Forretning Forretningstype Årsak til feilretting	Forretningsdokumentdato Kommunal saksreferanse Nettadresse (URL) Annen referanse	Status	Tinglysing Endret dato	Matrikkelføring Signatur Dato
Skylddeling	19.03.1946			
Skylddeling	M 17-74			

Rolle	Matrikkelenhet	Arealendring
Avgiver	0220 - 39/295	-3 084
Mottaker	0220 - 39/446	3 084

Adresser

Adressetype	Adressenavn Adressetilleggsnavn	Adressekode Kildekode	Adressenr Koord.syst.	Nord	Øst	Kretser			Atkomstpunkt
Vegadresse	Elveveien	1157	20			Grunnkrets	0203	Øvre Nes	Nei
						Stemmekrets:	2	NESBRU	
			EUREF89 UTM Sone 32			Kirkesokn:	01070201	Holmen	
				6636906	583644	Postnr.område:	1394	NESBRU	
						Tettsted:	801	Oslo	

Aktive bygg som er registrert på matrikkelenheten

Bygningsnr: 149 951 784
Løpenr:
Repr.punkt: Koordinatsystem: EUREF89 UTM Sone 32
Nord: 6636905 Øst: 583645
Bygningsendringskode:
Bygningstype: Enebolig m/hybel/sokkelleil.
Næringsgruppe: Bolig
Bygningsstatus: Tatt i bruk
Energikilder:
Oppvarming:

Bebygd areal:	0	Ant. boliger:	2	Datoer		
Bruksareal bolig:	0	Ant. etasjer:	2	Rammetillatelse:		
Bruksareal annet:	0	Vannforsyning:		Igangsettingstillatelse:		
Bruksareal totalt:	0	Avløp:		Tatt i bruk:		
Bruttoareal bolig:	0	Har heis:	Nei	Midlertidig brukstillatelse:		
Bruttoareal annet:	0			Ferdigattest:		
Bruttoareal totalt:	0					

Etasjer

Etasje	Antall boenheter	BRA bolig	BRA annet	BRA totalt	BTA bolig	BTA annet	BTA totalt
H01	1	0	0	0	0	0	0
U01	1	0	0	0	0	0	0

Bruksenheter

Adresse	Bruksenhetsnummer	Bruksenhetstype	Bruksareal	Ant. rom	Kjøkkentilgang	Bad	WC	Matrikkelenhet
1157 Elveveien 20	H0101	Bolig	0	0		0	0	39/446
1157 Elveveien 20	U0101	Ikke godkjent bolig	0	0		0	0	39/446

Bygningsnr:	149 951 784			Bebygd areal:	0	Ant. boliger:	0	Datoer	
Løpenr:	1			Bruksareal bolig:	57	Ant. etasjer:	1	Rammetillatelse:	22.08.2007
Repr.punkt:	Koordinatsystem:	EUREF89 UTM Sone 32		Bruksareal annet:	0	Vannforsyning:		Igangsettingstillatelse:	22.08.2007
	Nord: 6636905	Øst: 583645		Bruksareal totalt:	57	Avløp:		Tatt i bruk:	
Bygningsendringskode:	Tilbygg			Bruttoareal bolig:	0	Har heis:	Nei	Midlertidig brukstillatelse:	
Bygningstype:	Enebolig m/hybel/sokkelleil.			Bruttoareal annet:				Ferdigattest:	
Næringsgruppe:	Bolig			Bruttoareal totalt:	0				
Bygningsstatus:	Igangsettingstillatelse								
Energikilder:									
Oppvarming:									

Etasjer

Etasje	Antall boenheter	BRA bolig	BRA annet	BRA totalt	BTA bolig	BTA annet	BTA totalt
H01	0	57	0	57	0	0	0

Bruksenheter

Adresse	Bruksenhetsnummer	Bruksenhetstype	Bruksareal	Ant. rom	Kjøkkentilgang	Bad	WC	Matrikkelenhet
1157 Elveveien 20		Unummerert bruksenhet	0	0		0	0	39/446

Kontaktpersoner

Rolle	Føds.dato/org.nr	Navn	Bruksenhet	Adresse
Tiltakshaver		STEIN H. HØIE		Elveveien 20 1394 NESBRU

Bygningsnr:	300 466 225			Bebygd areal:	1	Ant. boliger:	0	Datoer	
Løpenr:				Bruksareal bolig:	0	Ant. etasjer:	0	Rammetillatelse:	
Repr.punkt:	Koordinatsystem:	EUREF89 UTM Sone 32		Bruksareal annet:	0	Vannforsyning:		Igangsettingstillatelse:	
	Nord: 6636908	Øst: 583619		Bruksareal totalt:	0	Avløp:		Tatt i bruk:	01.01.2014
Bygningsendringskode:				Bruttoareal bolig:	0	Har heis:	Nei	Midlertidig brukstillatelse:	
Bygningstype:	Garasjeuthus anneks til bolig			Bruttoareal annet:				Ferdigattest:	
Næringsgruppe:	Annet som ikke er næring			Bruttoareal totalt:	0				
Bygningsstatus:	Tatt i bruk								
Energikilder:									
Oppvarming:									

Bruksenheter

Adresse	Bruksenhetsnummer	Bruksenhetstype	Bruksareal	Ant. rom	Kjøkkentilgang	Bad	WC	Matrikkelenhet
		Unummerert bruksenhet	0	0		0	0	39/446

Bygningsnr:	300 466 227	Bebygd areal:	1	Ant. boliger:	0	Datoer	
Løpenr:		Bruksareal bolig:	0	Ant. etasjer:	0	Rammetillatelse:	
Repr.punkt:	Koordinatsystem: EUREF89 UTM Sone 32	Bruksareal annet:	0	Vannforsyning:		Igangsettingstillatelse:	
	Nord: 6636912 Øst: 583650	Bruksareal totalt:	0	Avløp:		Tatt i bruk:	01.01.2014
Bygningsendringskode:		Bruttoareal bolig:	0	Har heis:	Nei	Midlertidig brukstillatelse:	
Bygningstype:	Garasjeuthus anneks til bolig	Bruttoareal annet:				Ferdigattest:	
Næringsgruppe:	Annet som ikke er næring	Bruttoareal totalt:	0				
Bygningsstatus:	Tatt i bruk						
Energikilder:							
Oppvarming:							

Bruksenheter

Adresse	Bruksenhetsnummer	Bruksenhetstype	Bruksareal	Ant. rom	Kjøkkentilgang	Bad	WC	Matrikkelenhet
		Unummerert bruksenhet	0	0		0	0	39/446

Utgåtte bygg som er registrert på matrikkelenheten

Bygningsnr:	6 752 721	Bebygd areal:	0	Ant. boliger:	2	Datoer	
Løpenr:		Bruksareal bolig:	247	Ant. etasjer:	2	Rammetillatelse:	09.01.1987
Repr.punkt:	Koordinatsystem:	Bruksareal annet:	0	Vannforsyning:	Tilkn. off. vannverk	Igangsettingstillatelse:	
	Nord: Øst:	Bruksareal totalt:	247			Tatt i bruk:	
Bygningsendringskode:		Bruttoareal bolig:	0	Avløp:	Offentlig kloakk	Midlertidig brukstillatelse:	
Bygningstype:	Enebolig m/hybel/sokkelleil.	Bruttoareal annet:	0			Ferdigattest:	
Næringsgruppe:	Bolig	Bruttoareal totalt:	0	Har heis:	Nei	Bygningsnummer utgått:	
Bygningsstatus:	Bygningsnummer utgått						
Energikilder:	Elektrisitet Biobrensel						
Oppvarming:	Elektrisk Annen oppvarming						

Etasjer

Etasje	Antall boenheter	BRA bolig	BRA annet	BRA totalt	BTA bolig	BTA annet	BTA totalt
H01	1	123	0	123	0	0	0
U01	1	124	0	124	0	0	0

Bruksenheter

Adresse	Bruksenhetsnummer	Bruksenhetstype	Bruksareal	Ant. rom	Kjøkkentilgang	Bad	WC	Matrikkelenhet
	H0101	Bolig	221	6	Kjøkken	2	3	39/446
	U0101	Bolig	26	1	Kjøkken	1	1	39/446

Kontaktpersoner

Rolle	Føds.dato/org.nr	Navn	Bruksenhet	Adresse
Tiltakshaver		OPSTAD ELISABETH		ELVEVEIEN 20

Rolle	Føds.dato/org.nr	Navn	Bruksenhet	Adresse
				1360 FORNEBU

Bygningsnr:	6 752 756			Bebygd areal:	0	Ant. boliger:	0	Datoer	
Løpenr:				Bruksareal bolig:	0	Ant. etasjer:	1	Rammetillatelse:	09.01.1987
Repr.punkt:	Koordinatsystem:			Bruksareal annet:	38	Vannforsyning:		Igangsettingstillatelse:	
	Nord:	Øst:		Bruksareal totalt:	38	Avløp:		Tatt i bruk:	
Bygningsendringskode:				Bruttoareal bolig:	0	Har heis:	Nei	Midlertidig brukstillatelse:	
Bygningstype:	Garasjeuthus anneks til bolig			Bruttoareal annet:				Ferdigattest:	
Næringsgruppe:	Annet som ikke er næring			Bruttoareal totalt:	0			Bygningsnummer utgått:	
Bygningsstatus:	Bygningsnummer utgått								
Energikilder:									
Oppvarming:									

Etasjer

Etasje	Antall boenheter	BRA bolig	BRA annet	BRA totalt	BTA bolig	BTA annet	BTA totalt
H01	0	0	38	38	0	0	0

Bruksenheter

Adresse	Bruksenhetsnummer	Bruksenhetstype	Bruksareal	Ant. rom	Kjøkkentilgang	Bad	WC	Matrikkelenhet
		Unummerert bruksenhet	0	0		0	0	39/446

Kontaktpersoner

Rolle	Føds.dato/org.nr	Navn	Bruksenhet	Adresse
Tiltakshaver		OPSTAD ELISABETH		ELVEVEIEN 20 1360 FORNEBU

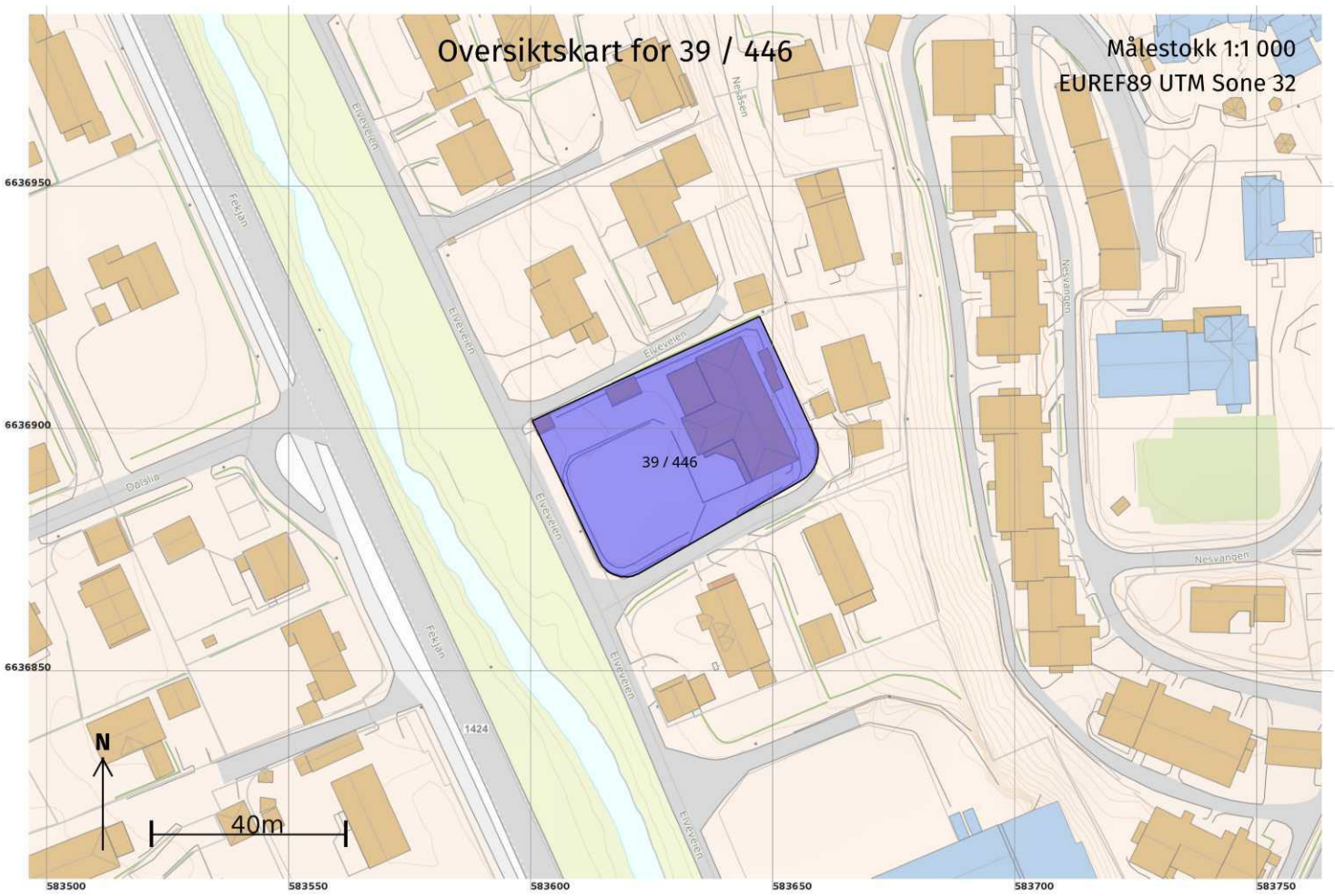
Oversiktskart for 39 / 446
Målestokk 1:1 000
EUREF89 UTM Sone 32
39 / 446
Elveveien
Nesåsen
Nesvangen
Fekjan
Daleslia
1424
N
40m
6636950
6636900
6636850
583500
583550
583600
583650
583700
583750

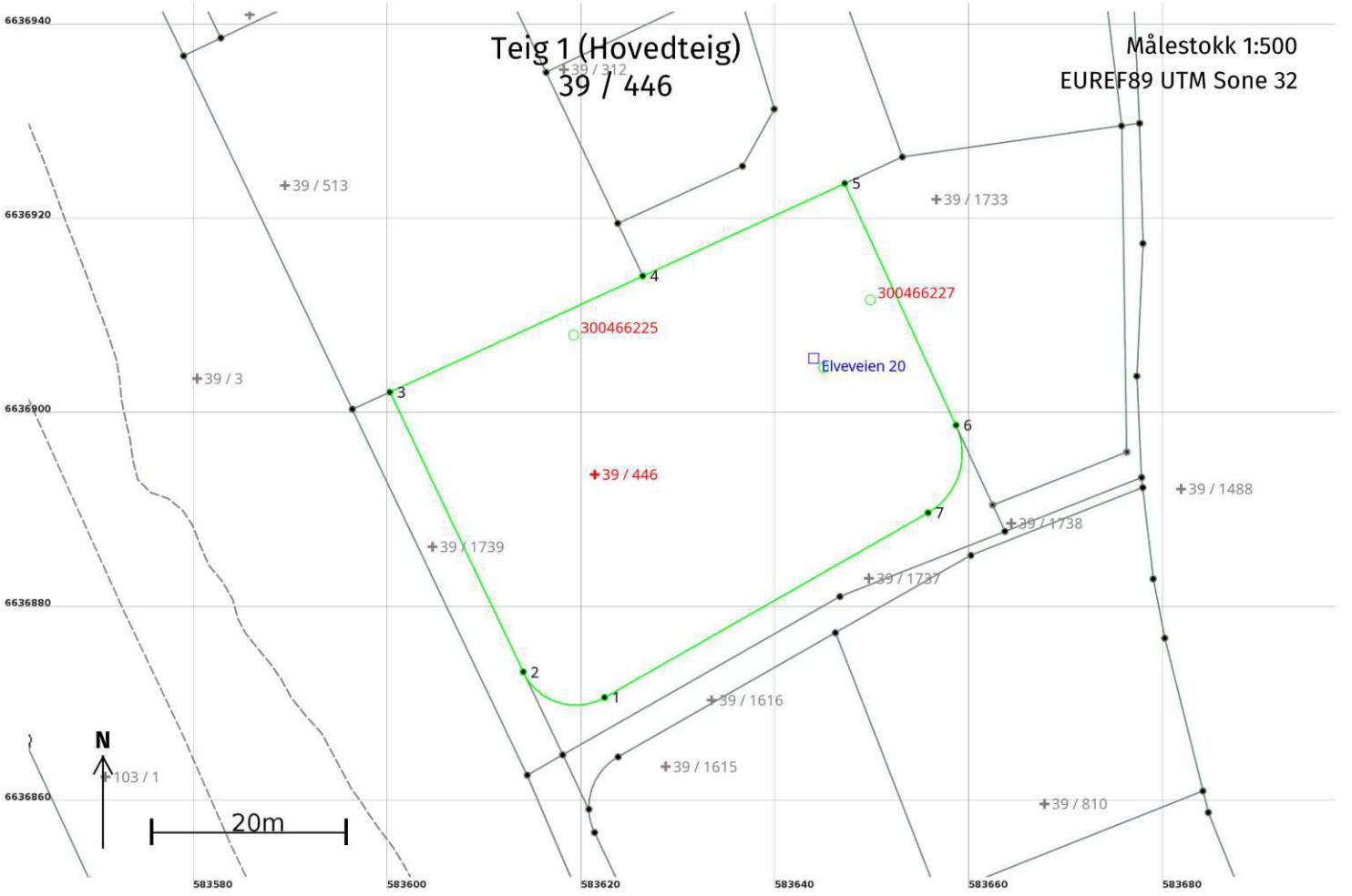
Teig 1 (Hovedteig)
39 / 446
Målestokk 1:500
EUREF89 UTM Sone 32
39 / 312
39 / 513
39 / 1733
39 / 3
39 / 446
39 / 1739
39 / 1738
39 / 1737
39 / 1488
39 / 1616
39 / 1615
39 / 810
103 / 1
300466225
300466227
Elveveien 20
1
2
3
4
5
6
7
N
20m
6636940
6636920
6636900
6636880
6636860
583580
583600
583620
583640
583660
583680

Areal og koordinater

Areal: 1 836 Arealmerknad:

Representasjonspunkt: **Koordinatsystem:** EUREF89 UTM Sone 32 **Nord:** 6636894 **Øst:** 583621

Grensepunkt / Grenselinje **Ytre avgrensing**

Løpenr	Nord	Øst	Grensemerke nedsatt i / Lengde (m)	Grensepunkttype / Linjeinformasjon	Målemetode	Nøyaktighet (SD i cm)	Radius
1	6636871,06	583622,42		Umerket	10 Terrengmålt	10	6,00
			9,85			10	
2	6636873,68	583614,04		Umerket	10 Terrengmålt	10	
			31,94				
3	6636902,50	583600,27		Umerket	10 Terrengmålt	10	
			28,70				
4	6636914,46	583626,36		Umerket	10 Terrengmålt	10	
			22,88				
5	6636923,99	583647,16		Umerket	10 Terrengmålt	10	
			27,42				
6	6636899,09	583658,64		Umerket	10 Terrengmålt	10	7,00
			10,39			10	
7	6636890,08	583655,75		Umerket	10 Terrengmålt	10	
			38,38				

77

Stadfestet den 16. september 1980
Fylkesmannen i Oslo og Akershus
Etter fullmakt
Reidun Jardam
(sign.)

REGULERINGSBESTEMMELSER OVER GNR. 39, ØVRE NES, DEL AV MELLOM NES.

§ 14 endret i vedtak datert 15.10.2019, sak 19/11799

§ 1. Bebyggelsen skal plasseres i hovedtrekkene som vist på planen.
Byggelinjer langs private felles atkomster er rettledende.

§ 2 Boligområder.
Bebyggelsens grunnflate for frittliggende bolig og kjede/rekkehus-bebyggelse maksimeres til h.h.v. 15% og 20% av netto tomteareal. Garasje inntil 30m2 medregnes ikke.
Der sammenkjedete boliger er vist, kan 2 bolighus oppføres.
Bebyggelsen skal være i 1 etasje, eventuelt i en etasje med underetasje dersom terrenget tillater det, og skal holdes så lav at bygningene virker tiltalende i seg selv og i forhold til omgivelsene. Høyden fra ferdig terreng til hovedgesims må ikke overstige 6,5 meter.

§ 3. Garasje kan innenfor bestemmelsene i byggeforskriftene oppføres i nabogrense. I tillegg til min. 1 garasjeplass pr. leilighet skal det være oppstillingsplass på egen grunn for 1 bil.

§ 4. **Område for allmennyttig formål, barnehage, pleiehjem.**
For området fastsettes maks. utnyttelsesgrad til U = 0,30.
Etasjehøyden maksimeres til 3 etasjer.

§ 5. **Områder til kontor og forretning.**
Utnyttelsen maksimeres totalt til U = 0,5.
Nybygg kan oppføres i inntil 2 etasjer.

§ 6. Innenfor området må det opparbeides nødvendige biloppstillingsplasser i et antall som fastsettes av bygningsrådet.

§ 7. Den ubebygde del av tomten tillates ikke nyttet til lagring.
Det må holdes pent og ryddig rundt bygningene.

§ 8. **Andre bestemmelser**
Inn- og utkjøringsforholdene til tomter skal være oversiktlige og mest mulig trafikksikre, og traseer for biladkomst skal sammen med garasje vises på situasjonskartet som følger byggemeldingen for bebyggelse selv om garasjen ikke skal oppføres samtidig.

§ 9. Tomter skal fortrinnsvis innhegnes med hekk eller buskplanting.
Hvor gjerde kommer til anvendelse skal dette være maks 80 cm høyt og ha en tiltalende utførelse.

§ 10. Innen frisiktområdet må det ikke etableres forhold i strid med frisiktbestemmelsene i veglovens §§ 29 og 31.

§ 11. I fellesarealer kan bygningsrådet tillate oppført anlegg som har naturlig tilknytning til fellesområdet. Slike anlegg må plasseres slik at grøntområdenes funksjon ikke ødelegges.

§ 12. Eksisterende vegetasjon på de enkelte tomter og fellesarealene forutsettes i mulig utstrekning bevart.

§ 13. Ved byggeanmeldelse skal det på situasjonskartet redegjøres for de formål som nevnt i bygningslovens § 69 nr 1.
Planering og oppfylling av tomtens terreng eller bygging av mur mot vei eller nabo, må ikke foretas uten etter plan som på forhånd er godkjent av bygningsrådet.

§ 14. Innen det avsatte beltet rundt østre vann (Krebsedammen) bør eksisterende vegetasjon og terrengform bevares.

§ 15. Unntak fra disse reguleringsbestemmelser kan tillates av bygningsrådet.

83f
Vedtatt av Asker kommunestyre i møte 20.01.99 i medhold av plan- og bygningslovens § 27-2 nr. 1.

Asker kommune, teknisk sjef, 1. februar 1999.
Bjørn Orhagen

REGULERINGSBESTEMMELSER TIL REGULERINGSPLAN FOR NESBUKTA OG LANDØYA HAGESENTER, GNR 39 BNR 93 M FL. ASKER KOMMUNE
PLAN DATERT 05.03.98 SIST REVIDERT 01.11.98

§ 1. Planens hensikt

Hensikten med reguleringsplanen er:

å gi føringer for utnyttelse av områdene til Landøya hagesenter til planteproduksjon og til salg av planter og hagemateriell, tilpasset områdets beliggenhet og forhold til omkringliggende boligbebyggelse,

å ivareta bygge- og anleggsforbudssonen langs Neselva og elvas kvaliteter som naturinnslag i området,

å legge rammer for utnyttelse av området gnr 39 bnr 93 til barnehage samt anneks til Steinerskolen, tilpasset lokal topografi og tilliggende SEFRAK-registrert bebyggelse

og å ivareta trafikksikkerhet og atkomster i området.

§ 2. Reguleringsformål

Bestemmelsene gjelder for det område som er vist med reguleringsgrense på plankartet.

Området reguleres til:

Byggeområder	-	*almennyttig formål, barnehage*
	-	*allmennyttig formål, anneks for Steinerskolen*
	-	*industri*
Trafikkområder	-	*offentlig kjørevei*
Spesialområde	-	*hagesenter/handelsgartneri*
	-	*naturvern*
	-	*parkbelte*
	-	*teknisk anlegg*
Fellesområder	-	*felles adkomst*

I tillegg til bestemmelsene for de enkelte områdene kommer fellesbestemmelser som gjelder hele planområdet.

§ 3 Område for allmennyttig formål, barnehage

3.1 Område B skal nyttes til barnehage, som særskilt angitt på plankartet.
Maks. tillatt tomteutnyttelse, TU = 17 % av netto tomt.
Yttervegger medregnes i tillatt tomteutnyttelse.

3.2 Gesimshøyden må ikke på noe punkt langs fasaden overstige 4,0 m. regnet fra ferdig planert terreng. Bygningsrådet kan godkjenne gesimhøyde der ingen punkt langs fasaden overstiger 6,5 m regnet fra ferdig planert terreng for maksimum 30% av bebygget areal.

3.3 Bebyggelsen skal ha saltak med takvinkel mellom 22 og 38 grader.
Ark eller takoppløft kan tillates innenfor ¼ av fasadens lengde over gjennomgående gesims.

§ 4 Område for almennyttig formål, anneks til Steinerskolen

4.1 Område S skal nyttes til anneks til Steinerskolen, som særskilt angitt på plankartet.
Maks. tillatt tomteutnyttelse, TU = 45% av netto tomt.
Yttervegger medregnes i tillatt tomteutnyttelse.

4.2 Gesimshøyden må ikke på noe punkt langs fasaden overstige hhv 4,0 m og 6,5 m, regnet fra ferdig planert terreng, som særskilt anvist på plankartet.

4.3 Bebyggelsen skal ha saltak med takvinkel mellom 22 og 38 grader.
Ark eller takoppløft kan tillates innenfor ¼ av fasadens lengde over gjennomgående gesims.

4.4 Bebyggelsens utforming, materialer og farge skal tilpasses tilliggende SEFRAK-registrert bebyggelse. Ved søknad om tiltak skal tilpasningen dokumenteres med oppriss eller på annen hensiktsmessig måte.

4.5 For å sikre fotgjengere langs Nesbukta fra fortauet frem til yachtverftet skal eventuelt gjerde, beplantning eller annen skjerming av skolens areal trekkes 2,5 m inn fra regulert veikant.

4.6 Eksisterende bygning på bnr. 93 er del av det gamle miljøet på yachtverftet. Før riving skal oppmåling og fotografering foretas og godkjennes av kommunen.

§5 Byggeområde, industri

5.1 Område I skal benyttes til verksted.

5.2 Tomteutnyttelsen tillates ikke utvidet utover eksisterende bebyggelses areal og gesimshøyde.

5.3 I området tillates ikke anlegg som etter bygningsrådets skjønn kan virke sjenerende for tilgrensende områder ved lukt, røyk eller støy.

5.4 Utvendig lagring tillates ikke uten bygningsrådets tillatelse.

§ 6 Offentlig kjørevei

6.1 Når felles atkomst langs bnr. 881 opparbeides skal det samtidig etableres ny avkjørsel til eiendommen. Før felles atkomsten godkjennes skal nåværende avkjørsel til eiendommen fra Nesbukta være fysisk stengt.

6.2 Ved prosjektering og opparbeidelse av Nesbukta skal det legges vekt på bevaring av eksisterende vegetasjon.

6.3 Regulerte allèer skal beplantes som del av veianlegget. Langs Nesbukta, ved Landøya skole, (planalternativ B), skal det i tillegg være et balltett gjerde, maksimum 2 m høyt, samt buskbeplantning.

6.4 Plan for veibelysning, beplantning og forstøtningsmurer skal være godkjent av bygningsrådet før opparbeiding av veianlegget igangsettes. Beplantningen skal være etablert før veianlegget kan godkjennes ferdigstilt.

§ 7 Spesialområde, hagesenter/handelsgartneri

7.1 Områdene H1 og H2 skal nyttes til handelsgartneri og hagesenter som særskilt angitt på plankartet.

7.2 Før tiltak på H1 og/eller H2 behandles etter plan- og bygningsloven skal eiendommene være sammenføyet.

7.3 Innen områdene kan det bare tillates drevet virksomhet og oppført bygninger, som har tilknytning til planteproduksjon og salg av planter og hagemateriell.

7.4 Områdene kan bebygges med drivhus og forretning. Forretningsarealet inkludert lager for henting av tunge varer skal ikke være større enn at det kan dokumenteres parkeringsdekning for kunder i hht veinormalenes krav.

7.5 I hus nr 4, 6 og 8 kan bygningsrådet tillate innredet boenheter som har direkte tilknytning til virksomheten. Det forutsettes at antall biloppstillingsplasser er i hht kravene i kommunens veinormaler og at de plasseres øst for husene med eksisterende atkomst fra Nes Terrasse.

7.6 Tomteutnyttelsen beregnes for H1 og H2 samlet.
Maks. tillatt tomteutnyttelse TU = 30% av eiendommenes netto areal.
Gesimshøyde må ikke på noe punkt langs fasaden overstige 3,5 m, eller 6,5 m på husets nedside i hellende terreng, regnet fra ferdig planert terreng.

7.7 I områdene tillates ikke anlegg som etter bygningsrådets skjønn kan virke sjenerende for tilgrensende områder ved lukt, røyk eller støy.

7.8 Ved utbygging skal min. 30% av tomtenes nettoareal holdes fri for bebyggelse, lagring og trafikkareal og opparbeides som grøntanlegg. Kun større sammenhengende areal, over 30 m^2 og med bredde over 4 m, medregnes. Utendørs plantelager regnes ikke som grøntanlegg.

7.9 Før igangsettingstillatelse gis for tiltak på område H1 og/eller H2 skal det foreligge en samlet utomhus plan for begge områder, godkjent av bygningsrådet og utarbeidet i henhold til kommunens vedtatte retningslinjer. Utomhusplanen skal, i tillegg, vise areal avsatt til avfallshåndtering-/kildesortering og skjerming av utvendige lager-arealer. Voll mot syd skal være 2 m høy og beplantes.
Før brukstillatelse gis skal anlegget være opparbeidet og godkjent.

7.10 Før igangsettingstillatelse gis for tiltak på områdene H1 og/eller H2 skal det foreligger godkjente planer for utbedring av krysset Landøyveien/Fekjan og utbedring av broen over Neselva samt for stengning av Elveveien. Før brukstillatelse gis skal anleggene være bygget og godkjent.

7.11 Regulering til spesialområde, hagesenter/handelsgartneri, opphever ikke jordlovens §§ 9 og 12.

§ 8 Spesialområde naturvern

8.1 Inngrep i elvebunn og vegetasjon, herunder mudring og massedeponering er ikke tillatt.

8.2 I området er det ikke tillatt å drive virksomhet eller oppføre bygg eller anlegg, som etter bygningsrådets skjønn kommer i konflikt med områdets funksjon som naturområde.

8.3 Inngrep i terreng og vegetasjon, utover vanlig skjøtsel, herunder lagring, tilrigging og massedeponering, er ikke tillatt.

§ 9 Spesialområde, parkbelte

9.1 Området skal vedlikeholdes i parkmessig tilstand.

9.2 Det skal ikke settes opp gjerde eller annet hinder for områdets funksjon som viltbiotop/trekkvei.

9.3 Kommunen kan kreve eller selv utføre eventuell nødvendig sikring og/eller utbedring av elvebredden.

§ 10 Spesialområde, kommunalteknisk anlegg

10.1 Området skal benyttes til kommunalteknisk anlegg, pumpestasjon.

§ 11 Fellesbestemmelser

11.1 Med unntak av drivhusbebyggelse skal utvendige vegger kles med trepanel. Takmaterial skal være teglstein eller betong takstein.

11.2 Før igangsettingstillatelse gis for tiltak på områdene B og/eller S skal det foreligge utomhusplan, godkjent av bygningsrådet og utarbeidet i henhold til kommunens

vedtatte retningslinjer. Planen skal vise at levering og henting av barn kan skje innenfor egen tomt.
Anlegget skal være ferdig opparbeidet før ferdigattest gis.

11.3 Før igangsettingstillatelse gis for tiltak på områdene B og/eller S skal det foreligge godkjente planer for Nesbukta med regulert fortau til og langs tomtene, for utbedring av krysset Landøyveien/Fekjan og for utbedring av broen over Neselva.
Fortauet langs Nesbukta kan avsluttes der det etableres gangatkomst til Steinerskolens anneks.
Før brukstillatelse gis må anleggene være ferdig opparbeidet og godkjente.

11.4 Langs nordre grense av områdene B og S skal det være et tett gjerde. Gjerdet skal være 1,8 m høyt, hovedsakelig av tre og godkjent av bygningsrådet.

11.5 Endelig sokkelhøyde på nybygg bestemmes av bygningsrådet ved utstikking i hvert enkelt tilfelle.

11.6 Antall garasje- og biloppstillingsplasser og dimensjonering av parkeringsareal skal være i henhold til kommunens gjeldende veinormaler.

11.7 Skilt og reklame er kun tillatt innenfor rammene av den kommunale skiltvedtekt.

11.8 Ved kryss og avkjørsler skal det mellom frisiktlinje og veiformål være fri sikt i en høyde av 0,8 m over tilstøtende veiers planum.
Frisiktsonene skal opparbeides samtidig med veianlegget.

Bjørn Orhagen
Teknisk sjef

Per Christian Hauge
Bygnings- og reguleringssjef

Utskriftsdato: 12.10.2026

Asker kommune

Adresse: Katrineåsveien 20, 3440 RØYKEN

Telefon: 66 70 00 00

Kommunale gebyrer 2026

EM §6-7 Oppdragstakerens undersøkelses- og opplysningsplikt Kilde: Asker kommune

Kommunenr.	3203	**Gårdsnr.**	39	**Bruksnr.**	446	**Festenr.**		**Seksjonsnr.**	
Adresse	Elveveien 20, 1394 NESBRU								

Kommunale gebyrer fakturert på eiendommen i 2025

Kommunale gebyrer er en kombinasjon av forskudd, abonnement og enkeltgebyrer fakturert etter levert tjeneste. Vi kjenner ikke samlet gebyr for en eiendom for et år før året er omme. Denne rapporten sammenstiller dette for fjoråret, med summer fordelt per fagområde. Tjenestene vil normalt ha en prisøkning hvert år, samt at forbruk på ulike tjenester kan variere fra år til år.

Gebyr	**Fakturert beløp i 2025**
Avløp	11 530,24 kr
Feiing	505,00 kr
Renovasjon	5 746,00 kr
Vann	10 917,83 kr

FORBEHOLD VED UTLEVERING AV INFORMASJON I FORBINDELSE MED EIENDOMSFORESPØRSLER:

Det tas forbehold om riktigheten eller fullstendigheten av opplysningene i dette dokumentet. Det kan ikke rettes krav som følge av at disse opplysningene benyttes som grunnlag for beslutninger.

Asker kommune

Grunnkart

Eiendom: 39/446
Adresse: Elveveien 20
Dato: 12.10.2026
Målestokk: 1:1000

N

UTM-32

Eiendomsgr. nøyaktig <= 10 cm
Eiendomsgr. middels nøyaktig >10<=30 cm
Eiendomsgr. mindre nøyaktig >30<=200 cm
Eiendomsgr. mindre nøyaktig >200<=500 cm
Eiendomsgr. lite nøyaktig >=500 cm
Eiendomsgr. uviss nøyaktighet
Eiendomsgr. omtvistet
Hjelpelinje veikant
Hjelpelinje punktfeste
Hjelpelinje vannkant
Hjelpelinje fiktiv

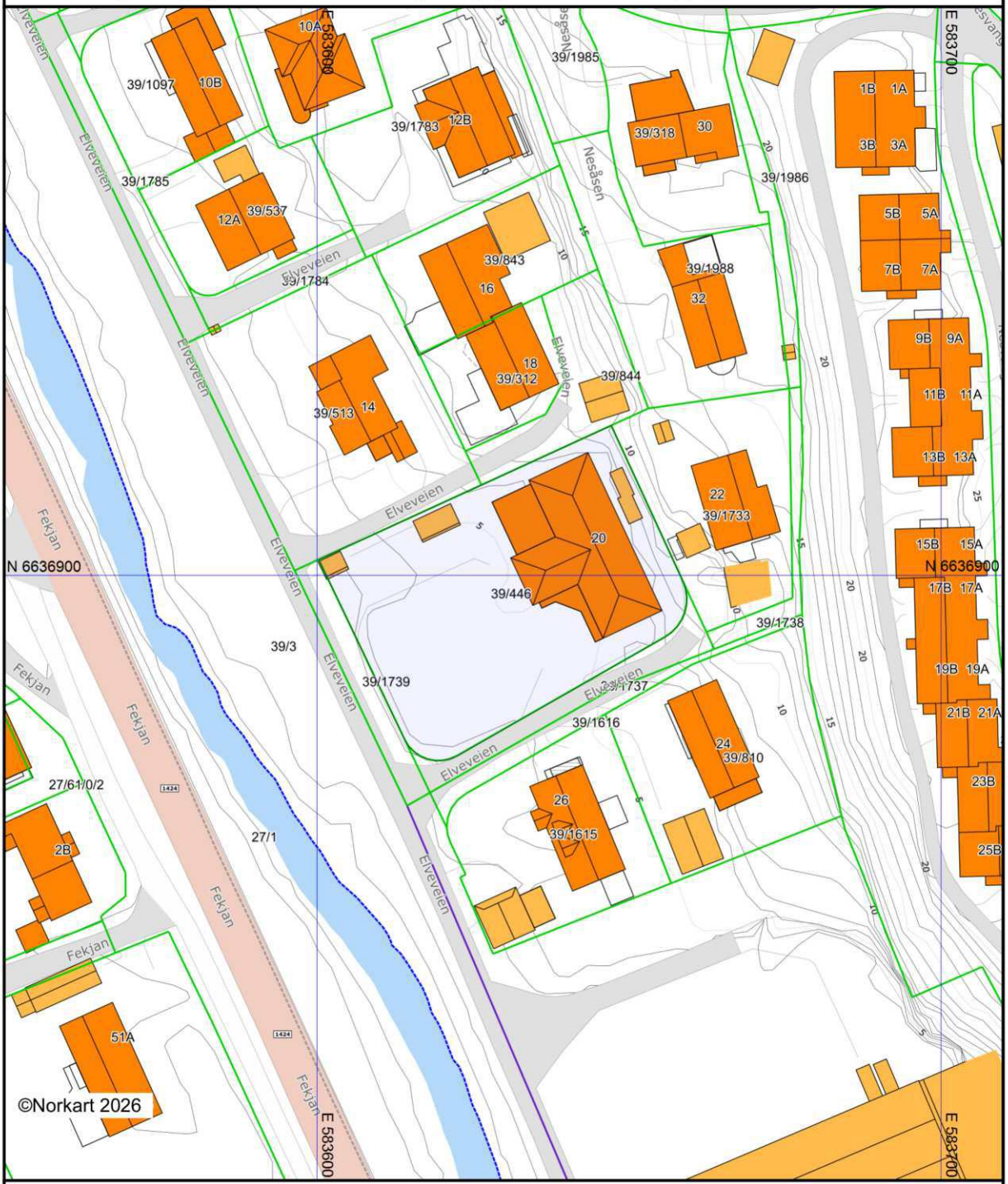

Det tas forbehold om at det kan forekomme feil, mangler eller avvik i kartet. Spesielt gjelder dette usikre eiendomsgrenser. Dette kartet kan ikke brukes som erstatning for situasjonskart i byggesaker.

Asker kommune	Postadresse: Katrineåsveien 20, 3440 Røyken Telefon: 66 70 00 00 post@asker.kommune.no Dato: 14.10.2026

MEGLEROPPLYSNINGER

Gnr:	**39**	Bnr:	**446**	Fnr:		Snr:	
Adresse:	**Elveveien 20, 1394 NESBRU**						

Avtaler og priser for husholdningsrenovasjon:
https://www.asker.kommune.no/avfall-og-gjenvinning/renovasjonsgebyr/

Priser og beregninger for vann og avløp:
https://www.asker.kommune.no/vann-og-avlop/priser-og-beregninger/

Vann/avløp

Har eiendommen vannmåler?	Ja ☒	Nei ☐
Hvis nei, antall m3 pr. år:		
Sameie:		☐
Ikke tilknyttet:		☐

Asker kommune tar forbehold om at informasjonen kan inneholde feil eller mangler. Eventuelle slike feil/mangler vil ikke medføre erstatningsansvar for kommunen.

Asker kommune

Ledningskart

Eiendom: 39/446
Adresse: Elveveien 20
Dato: 12.10.2026
Målestokk: 1:1000

N

UTM-32

Vannledning
Spillvannsledning
Overvannsledning
Avløp felles
Kum
Sluk
Hydrant

Kartet viser kommunale ledningstraseer (vann og avløp) der dette finnes. Private stikkledninger tegnes der disse er registrert. Informasjon hentes fra kommunens digitale ledningskartverk.



Det tas forbehold om at det kan forekomme feil, mangler eller avvik i kartet. Spesielt gjelder dette usikre eiendomsgrenser. VA-ledninger kan være tegnet parallellforskjøvet og mange private ledninger mangler i kartet. Dette kartet kan ikke brukes som erstatning for situasjonskart i byggesaker.

Eiendomsrapport (Datakilde: Oppdatert kopi av matrikkelen)
Asker kommune: Grunneiendom 3203-39/446

Norkart
Utskriftsdato: 12.10.2026 09:40

Det tas forbehold om riktigheten eller fullstendigheten av opplysningene i dette dokumentet. Det kan ikke rettes krav som følge av at disse opplysningene benyttes som grunnlag for beslutninger.

Eiendomsdata (Grunneiendom)

Bruksnavn		Beregnet areal	1836
Etablert dato	19.03.1946	Historisk oppgitt areal	1837,4
Oppdatert dato	22.09.2025	Historisk arealkilde	Målebrev (1)
Skyld	0.06	Antall teiger	1
Bruk av grunn			
Arealmerknader			

☑ Tinglyst ☐ Del i samla fast eiendom ☐ Grunnforurensning ☐ Avtale/Vedtak om gr.erverv
☑ Bestående ☐ Under sammenslåing ☐ Kulturminne
☐ Seksjonert ☐ Klage er anmerket ☐ Ikke fullført oppmålingsforr. Frist fullføring:
☐ Har fester ☐ Jordskifte er krevd ☐ Mangel ved matrikkelføringskrav Frist retting:

Forretninger

Brukstilfelle Forretningstype	Forr.dato M.før.dato	Kom. saksref. Annen ref.	Tingl.status Endr.dato	Involverte Berørte
Omnummerering Omnummerering	01.01.2024 01.01.2024		Tinglyst 01.01.2024	39/446
Omnummerering Omnummerering	01.01.2020 01.01.2020		Tinglyst 01.01.2020	39/446
Kartforretning Kartforretning	06.09.1994	M 112-276		39/446 (1837,4)
Fradeling av grunneiendom Kart- og delingsforretning	22.03.1994	M 112-273		39/446 (-773,2), 39/1733 (773,2)
Fradeling av grunneiendom Kart- og delingsforretning	22.03.1994	M 112-274		39/446 (-195,3), 39/1737 (195,3)
Fradeling av grunneiendom Kart- og delingsforretning	22.03.1994	M 112-275		39/446 (-102), 39/1738 (102)
Fradeling av grunneiendom Kart- og delingsforretning	22.03.1994	M 112-277		39/446 (-176,1), 39/1739 (176,1)
Skylddeling Skylddeling	19.03.1946	M 17-74		39/295 (-3084), 39/446 (3084)

Teiger (Koordinatsystem: EUREF89 UTM Sone 32)

Type teig	X	Y	H	H.teig	Ber. areal	Arealmerknad
Eiendomsteig	6636894.01	583621.4	0	Ja	1836	

Tinglyste eierforhold

Navn ID	Rolle Andel	Adresse Poststed	Status Kategori
HØIE KRISTIAN AMERASINGHE F290993*****	Hjemmelshaver (H) 1/1	ELVEVEIEN 20 1394 NESBRU	Bosatt (B)

Adresse

Vegadresse: Elveveien 20

Adressetilleggsnavn:

Poststed	1394 NESBRU	Kirkesogn	01070201 Holmen
Grunnkrets	203 Øvre Nes	Tettsted	801 Oslo
Valgkrets	2 NESBRU		

Bygg

Nr	Bygningsnr	Lnr	Type	Bygningsstatus	Dato
1	6752721		Enebolig m/hybel/sokkelleil. (112)	Bygningsnummer utgått (BU)	
2	149951784		Enebolig m/hybel/sokkelleil. (112)	Tatt i bruk (TB)	
3	149951784	1	Tilbygg	Igangsettingstillatelse (IG)	22.08.2007
4	6752756		Garasjeuthus anneks til bolig (181)	Bygningsnummer utgått (BU)	
5	300466225		Garasjeuthus anneks til bolig (181)	Tatt i bruk (TB)	01.01.2014
6	300466227		Garasjeuthus anneks til bolig (181)	Tatt i bruk (TB)	01.01.2014

1: Bygning 6752721: Enebolig m/hybel/sokkelleil. (112), Bygningsnummer utgått

Bygningsdata

Næringsgruppe	Bolig (X)	BRA Bolig	247
Sefrakminne	Nei	BRA Annet	
Kulturminne	Nei	BRA Totalt	247
Opprinnelseskode	Vanlig registrering	BTA Bolig	
Har heis	Nei	BTA Annet	
Vannforsyning	Tilkn. off. vannverk	BTA Totalt	
Avløp	Offentlig kloakk	Bebygd areal	
Energikilder	Biobrensel, Elektrisitet	Ufullstendig areal	Nei
Oppvarmingstyper	Annen oppvarming, Elektrisk	Antall boenheter	2

Bygningsstatushistorikk

Bygningsstatus	Dato	Reg.dato	Referanse
Rammetillatelse	09.01.1987	09.01.1987	
Bygningsnummer utgått		12.03.1993	

Bruksenheter

Type	Adresse	Br.enhet	Eiendom	BRA	Rom	Bad	WC	Kjøkkentilgang
Bolig		H0101	39/446	221	6	2	3	Kjøkken
Bolig		U0101	39/446	26	1	1	1	Kjøkken

Etasjer

Etasje	Ant. boenh.	BRA Bolig	BRA Annet	Sum BRA	BTA Bolig	BTA Annet	Sum BTA
H01	1	123	0	123	0	0	0
U01	1	124	0	124	0	0	0

2: Bygning 149951784: Enebolig m/hybel/sokkelleil. (112), Tatt i bruk

Bygningsdata

Næringsgruppe	Bolig (X)	BRA Bolig	
Sefrakminne	Nei	BRA Annet	
Kulturminne	Nei	BRA Totalt	
Opprinnelseskode	Massivregistrering	BTA Bolig	
Har heis	Nei	BTA Annet	
Vannforsyning		BTA Totalt	
Avløp		Bebygd areal	
Energikilder		Ufullstendig areal	Ja

Oppvarmingstyper		Antall boenheter	2

Bygningsstatushistorikk

Bygningsstatus	Dato	Reg.dato	Referanse
Tatt i bruk		12.12.2003	

Bruksenheter

Type	Adresse	Br.enhet	Eiendom	BRA	Rom	Bad	WC	Kjøkkentilgang
Bolig	Elveveien 20	H0101	39/446	0	0	0	0	
Ikke godkjent bolig	Elveveien 20	U0101	39/446	0	0	0	0	

Etasjer

Etasje	Ant. boenh.	BRA Bolig	BRA Annet	Sum BRA	BTA Bolig	BTA Annet	Sum BTA
H01	1	0	0	0	0	0	0
U01	1	0	0	0	0	0	0

3: Bygningsendring 149951784-1: Tilbygg, Igangsettingstillatelse 22.08.2007

Bygningsdata

Næringsgruppe	Bolig (X)	BRA Bolig	57
Sefrakminne	Nei	BRA Annet	
Kulturminne	Nei	BRA Totalt	57
Opprinnelseskode	Vanlig registrering	BTA Bolig	
Har heis	Nei	BTA Annet	
Vannforsyning		BTA Totalt	
Avløp		Bebygd areal	
Energikilder		Ufullstendig areal	Nei
Oppvarmingstyper		Antall boenheter	

Bygningsstatushistorikk

Bygningsstatus	Dato	Reg.dato	Referanse
Rammetillatelse	22.08.2007	27.02.2008	
Igangsettingstillatelse	22.08.2007	27.02.2008	

Bruksenheter

Type	Adresse	Br.enhet	Eiendom	BRA	Rom	Bad	WC	Kjøkkentilgang
Unummerert	Elveveien 20	-	39/446	-	-	-	-	-

Etasjer

Etasje	Ant. boenh.	BRA Bolig	BRA Annet	Sum BRA	BTA Bolig	BTA Annet	Sum BTA
H01	0	57	0	57	0	0	0

4: Bygning 6752756: Garasjeuthus anneks til bolig (181), Bygningsnummer utgått

Bygningsdata

Næringsgruppe	Annet som ikke er næring (Y)	BRA Bolig	
Sefrakminne	Nei	BRA Annet	38

Kulturminne	Nei	BRA Totalt	38
Opprinnelseskode	Vanlig registrering	BTA Bolig	
Har heis	Nei	BTA Annet	
Vannforsyning		BTA Totalt	
Avløp		Bebygd areal	
Energikilder		Ufullstendig areal	Nei
Oppvarmingstyper		Antall boenheter	

Bygningsstatushistorikk

Bygningsstatus	Dato	Reg.dato	Referanse
Rammetillatelse	09.01.1987	09.01.1987	
Bygningsnummer utgått		12.03.1993	

Bruksenheter

Type	Adresse	Br.enhet	Eiendom	BRA	Rom	Bad	WC	Kjøkkentilgang
Unummerert		-	39/446	-	-	-	-	-

Etasjer

Etasje	Ant. boenh.	BRA Bolig	BRA Annet	Sum BRA	BTA Bolig	BTA Annet	Sum BTA
H01	0	0	38	38	0	0	0

5: Bygning 300466225: Garasjeuthus anneks til bolig (181), Tatt i bruk 01.01.2014

Bygningsdata

Næringsgruppe	Annet som ikke er næring (Y)	BRA Bolig	
Sefrakminne	Nei	BRA Annet	
Kulturminne	Nei	BRA Totalt	
Opprinnelseskode	Massivregistrering	BTA Bolig	
Har heis	Nei	BTA Annet	
Vannforsyning		BTA Totalt	
Avløp		Bebygd areal	1
Energikilder		Ufullstendig areal	Ja
Oppvarmingstyper		Antall boenheter	

Bygningsstatushistorikk

Bygningsstatus	Dato	Reg.dato	Referanse
Tatt i bruk	01.01.2014	31.10.2014	

Bruksenheter

Type	Adresse	Br.enhet	Eiendom	BRA	Rom	Bad	WC	Kjøkkentilgang
Unummerert		-	39/446	-	-	-	-	-

6: Bygning 300466227: Garasjeuthus anneks til bolig (181), Tatt i bruk 01.01.2014

Bygningsdata

Næringsgruppe	Annet som ikke er næring (Y)	BRA Bolig	
Sefrakminne	Nei	BRA Annet	
Kulturminne	Nei	BRA Totalt	

Opprinnelseskode	Massivregistrering	BTA Bolig	
Har heis	Nei	BTA Annet	
Vannforsyning		BTA Totalt	
Avløp		Bebygd areal	1
Energikilder		Ufullstendig areal	Ja
Oppvarmingstyper		Antall boenheter	

Bygningsstatushistorikk

Bygningsstatus	Dato	Reg.dato	Referanse
Tatt i bruk	01.01.2014	31.10.2014	

Bruksenheter

Type	Adresse	Br.enhet	Eiendom	BRA	Rom	Bad	WC	Kjøkkentilgang
Unummerert		-	39/446	-	-	-	-	-

Utskriftsdato: 12.10.2026

Oversiktskart for eiendom 3203 - 39/446//

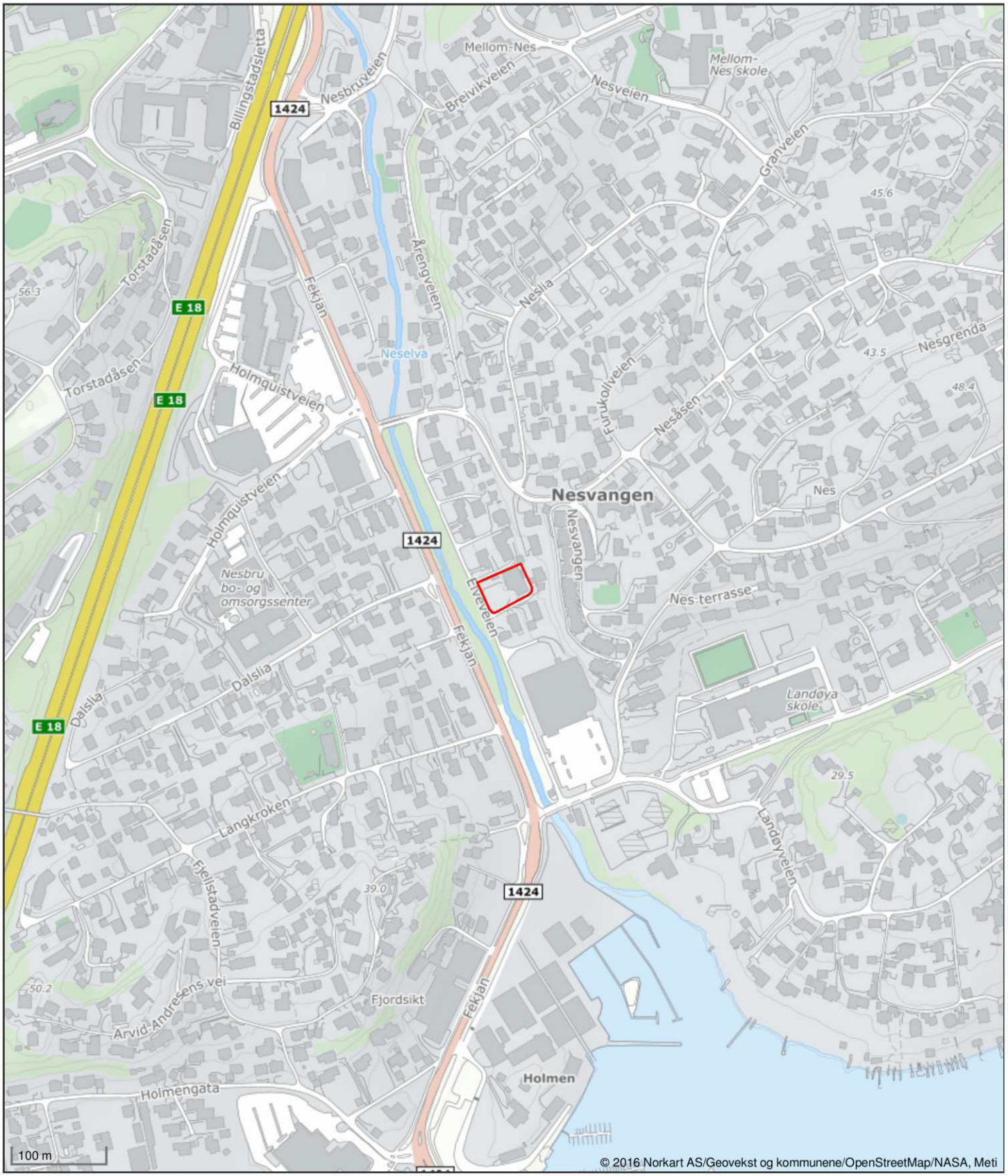

Det tas forbehold om riktigheten eller fullstendigheten av opplysningene i dette dokumentet. Det kan ikke rettes krav som følge av at disse opplysningene benyttes som grunnlag for beslutninger.

Asker kommune
Adresse: Katrineåsveien 20, 3440 RØYKEN
Telefon: 66 70 00 00

Utskriftsdato: 12.10.2026

Planopplysninger

EM §6-7 Oppdragstakerens undersøkelses- og opplysningsplikt Kilde: Asker kommune

Kommunenr.	3203	**Gårdsnr.**	39	**Bruksnr.**	446	**Festenr.**		**Seksjonsnr.**	
Adresse	Elveveien 20, 1394 NESBRU								

Opplysningene omfatter gjeldende planer og pågående planarbeid for eiendommen. Nærmere opplysninger om den enkelte plan med dokumenter, mindre endringer, etc finnes på internett, se lenker under. Oppgitte delarealer viser planinformasjon på eiendommen.

Det tas forbehold om riktigheten eller fullstendigheten av opplysningene i dette dokumentet. Det kan ikke rettes krav som følge av at disse opplysningene benyttes som grunnlag for beslutninger.

Plantyper med treff

- Kommuneplaner
- Reguleringsplaner
- Kommuneplaner under arbeid

Plantyper uten treff

- Kommunedelplaner
- Reguleringsplaner under bakken
- Reguleringsplaner under arbeid
- Reguleringsplaner under arbeid i nærheten
- Bebyggelsesplaner over bakken
- Midlertidige forbud
- Kommunedelplaner under arbeid
- Reguleringsplaner over bakken
- Reguleringsplaner bunn
- Bebyggelsesplaner
- Bebyggelsesplaner under bakken

Kommuneplaner

Besøk kommunens hjemmeside for mer informasjon.

Id	2020100
Navn	Kommuneplan for Asker 2023 - 2035
Plantype	Kommuneplanens arealdel
Status	Endelig vedtatt arealplan
Ikrafttredelse	13.06.2023
Bestemmelser	- https://www.arealplaner.no/3203/dokumenter/15388/2020100_Bestemmelser_oppdatert_06_05_2025.pdf
Delarealer	**Delareal** 1 836 m^2 **Arealbruk** Boligbebyggelse,Nåværende
	Delareal 1 836 m^2 **BestemmelseOmrådenavn** #8 Nullvekst nord **KPBestemmelseHjemmel** byggegrenser, utbyggingsvolum og funksjonskrav
	Delareal 1 836 m^2 **BestemmelseOmrådenavn** #7 Prio. vekstområde **KPBestemmelseHjemmel** byggegrenser, utbyggingsvolum og funksjonskrav

Kommuneplaner under arbeid

Besøk kommunens hjemmeside for mer informasjon.

Id	2020100
Navn	Kommuneplan for Asker 2023 - 2035
Status	Endelig vedtatt arealplan
Plantype	Kommuneplanens arealdel

Reguleringsplaner

Besøk kommunens hjemmeside for mer informasjon.

Id	022077
Navn	GNR.39: Øvre Nes, del av Mellom-Nes
Plantype	Eldre reguleringsplan
Status	Endelig vedtatt arealplan
Ikrafttredelse	16.09.1980
Bestemmelser	- https://www.arealplaner.no/3203/dokumenter/7547/77_Bestemmelser.pdf
Delarealer	**Delareal** 8 m^2 **Formål** Felles avkjørsel **Feltnavn** KL.FA
	Delareal 1 822 m^2 **Formål** Frittliggende småhusbebyggelse **Feltnavn** A
	Delareal 6 m^2 **Formål** Frisiktsone

Id	022083F
Navn	Nesbukta og Landøya Hagesenter
Plantype	Eldre reguleringsplan
Status	Endelig vedtatt arealplan
Ikrafttredelse	20.01.1999
Bestemmelser	- https://www.arealplaner.no/3203/dokumenter/148/83F_bestemmelser.pdf
Delarealer	**Delareal** 6 m^2 **Formål** Kjørevei

Asker kommune

Reguleringsplankart

Eiendom: 39/446
Adresse: Elveveien 20
Dato: 12.10.2026
Målestokk: 1:1000

N

UTM-32

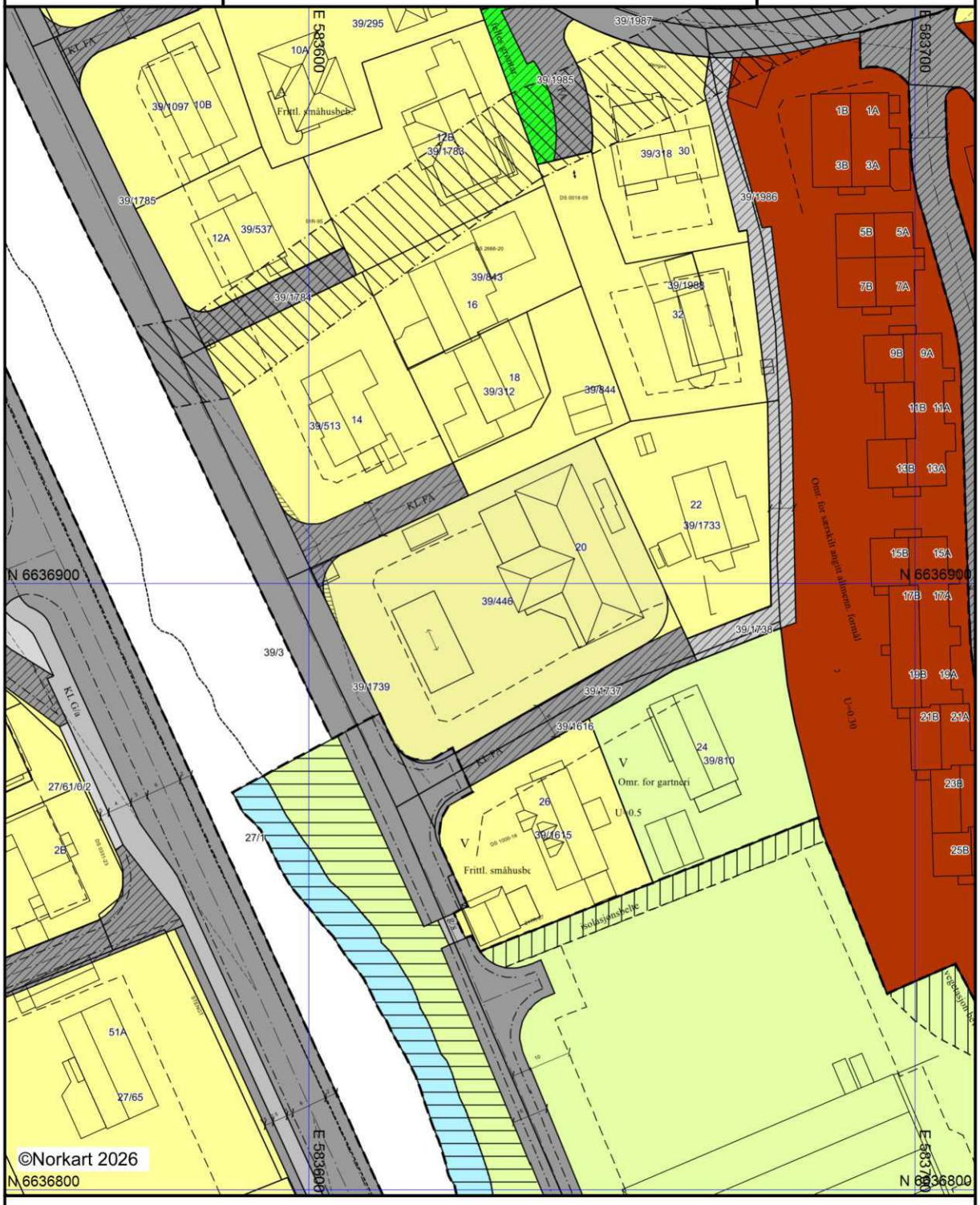

Kartet er produsert fra kommunens beste digitale kartbaser for området og inneholder viktige opplysninger om eiendommen og området omkring.
Presentasjonen av informasjon er i samsvar med nasjonal standard.
Kartet kan inneholde feil, mangler eller avvik i forhold til kravene i oppgitt standard.
Kartet kan ikke benyttes til andre formål enn det formålet det er utlevert til uten samtykke fra kommunen jf. lov om åndsverk.

Tegnforklaring

Reguleringsplan/Bebyggelsesplan PBL 1985

- Frittliggende småhusbebyggelse
- Område for særskilt angitt almennyttig formå
- Område for jord- og skogbruk
- Kjøreveg
- Annen veggrunn
- Gang-/sykkelveg
- Naturvernområde (på land)
- Naturvernområde i sjø og vassdrag
- Handelsgartneri
- Felles avkjørsel
- Felles gangareal
- Felles grøntanlegg
- Høyspenningsanlegg (høyspentlinje,transfo
- Grense for restriksjonsområde
- Frisiktsone ved veg
- Grense for bevaringsområde
- Bevaring av landskap og vegetasjon

Felles for reguleringsplan PBL 1985 og 200

- Regulerings- og bebyggelsesplanområde
- Planens begrensning
- Formålsgrense
- Faresonegrense
- Byggegrense
- Planlagt bebyggelse
- Regulert senterlinje
- Frisiktslinje
- Regulert kant kjørebane
- Regulert fotgjengerfelt
- Målelinje/Avstandslinje
- Avkjørsel
- Regulert møneretning
- Abc Påskrift feltnavn
- Abc Påskrift reguleringsformål/arealformål
- Abc Påskrift utnytting
- Abc Påskrift bredde
- Abc Påskrift plantilbehør

Utskriftsdato: 12.10.2026

Vegstatuskart for eiendom 3203 - 39/446//



Det tas forbehold om riktigheten eller fullstendigheten av opplysningene i dette dokumentet. Det kan ikke rettes krav som følge av at disse opplysningene benyttes som grunnlag for beslutninger.

Asker kommune	Postadresse: Katrineåsveien 20, 3440 RØYKEN Telefon: 66 70 00 00 E-post: post@asker.kommune.no Dato: 14.10.2026

MEGLEROPPLYSNINGER

1800 Vei, vann og avløp

Gnr:	**39**	Bnr:	**446**	Fnr:		Snr:	
Adresse:	**Elveveien 20, 1394 NESBRU**						

Vegadkomst

Ankomst fra	Offentlig veg ☒ Via privat stikkvei ☒	Privat veg ☐	Ingen vegadkomst ☐
Merknad:			

Tilkobling til vann og avløp

Tilknyttet offentlig vann via privat stikkledning?	Ja ☒	Nei ☐
Hvis nei, merknad:		

Tilknyttet offentlig avløp via privat stikkledning?	Ja ☒	Nei ☐
Hvis nei, merknad:		

Asker kommune tar forbehold om at informasjonen kan inneholde feil eller mangler. Eventuelle slike feil/mangler vil ikke medføre erstatningsansvar for kommunen.

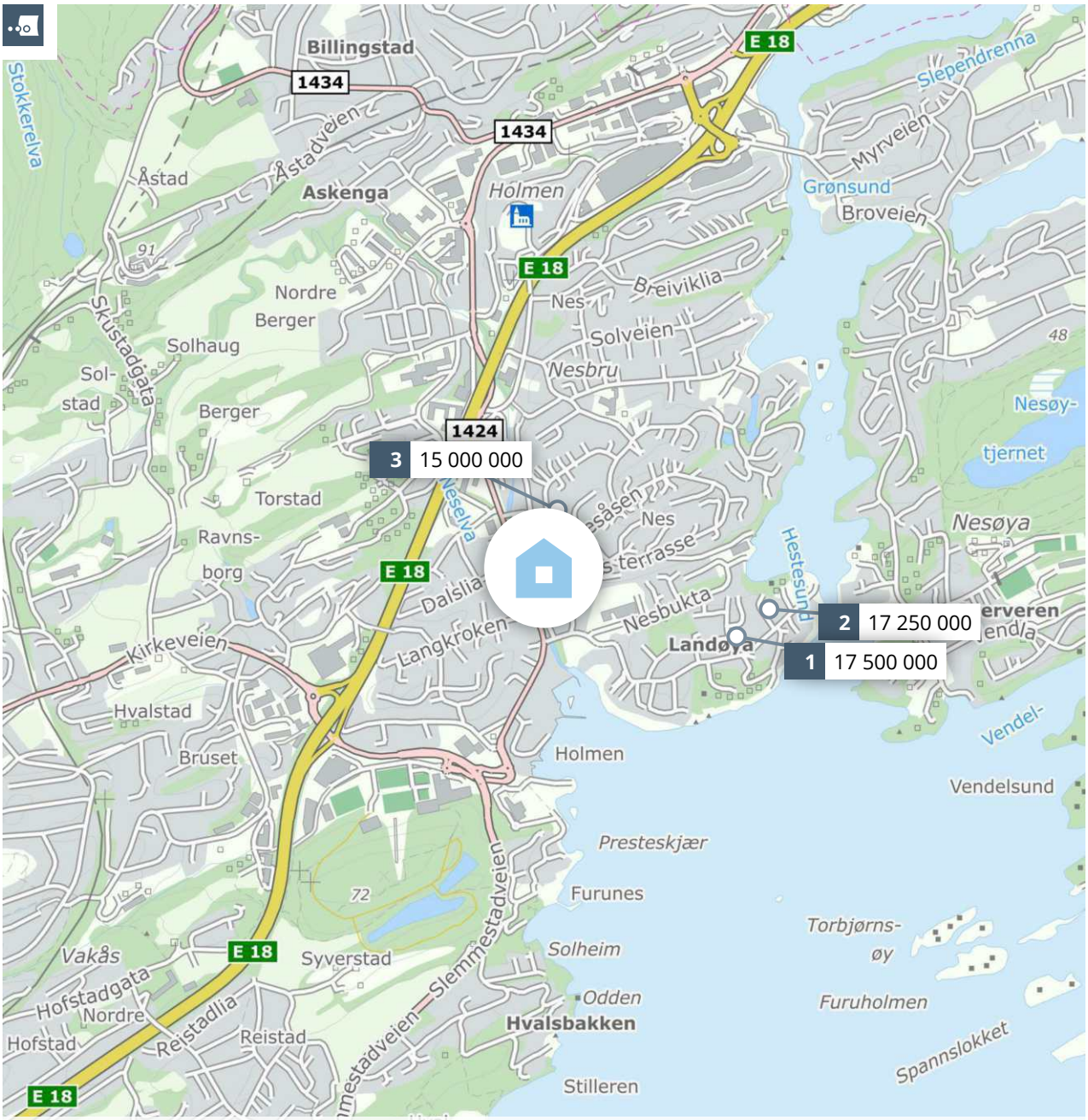

Meglers verdivurdering

ELVEVEIEN 20

PRIVATMEGLEREN

Rapport utført av PrivatMegleren Solli & Partnere AS den 29.10.2026

Meglers verdivurdering baserer seg på kjente omsetningstall, eksterne kilder og statistikker fra Eiendomsverdi. Den endelige verdien er korrigert etter meglerens beste skjønn, basert på kjennskap og erfaring i markedet. Det tas forbehold om at interessen i markedet og den endelig salgsprisen kan avvike fra meglers verdivurdering. Eiendomsverdi og megler er uten ansvar for eventuelle feil i innhentet datagrunnlag. Denne verdivurderingen er opphavsrettslig beskyttet. Uten meglerforetakets samtykke, kan ikke verdivurderingen benyttes i forbindelse med privatsalg eller egen markedsføring av eiendommen. Verdivurderingen skal ikke benyttes i forbindelse med lånebehandling. Ønsker du en verdifastsettelse for bruk til finansiering, bør det innhentes en etakst/verditakst. Ansvarlig megler: Axel Kolle.

En tjeneste fra
Eiendomsverdi AS

Elveveien 20, 1394 NESBRU

Selveier enebolig på selveiertomt, bygget i 1975

GNR 39 BNR 446 FNR 0 SNR 0 KOMMUNE 3203 ASKER GRUNNKRETS ØVRE NES

Verdivurdert til

15 000 000

-	15 000 000	27 322
Fellesgjeld	Totalt	m² pris

	BRA-i	BRA-e	BRA-b	TBA	GUA	ALH
Areal	549 m²	- m²	- m²	267 m²	- m²	- m²
Tomt					2 012 m²	
Byggeår					1975	

Fellesutgifter	-
Formue	-
Soverom	-
Etasjer	2

Parkering Peis Utleiedel

Sammenlignbare salg i nærområdet

EIENDOM	SALGSDATO	PRISANT	PRIS	FELLESGJ	TOTALPRIS	M² PRIS
1 Bloksbergstien 5 302 m² 1896 1 634 m² 5 sov	26.10.2023	18 500 000	**17 500 000**	0	17 500 000	**57 947**
2 Trollnes 5 312 m² 1994 824 m² 7 sov	10.04.2025	17 950 000	**17 250 000**	0	17 250 000	**55 288**
3 Neslia 24 A 331 m² 1938 1 303 m² 5 sov	06.02.2024	15 500 000	**15 000 000**	0	15 000 000	**45 317**

Nesbru - Frittliggende enebolig på stor solrik tomt (2012 kvm). Stor garasje. Utleiedel + praktikantdel. Bergvarme.

Kjære kunde, vi bruker mye tid på å avklare hvor mye markedet er villig til å betale for en eiendom til enhver tid. Dette arbeidet er sammensatt og krever både struktur og tid. Vi utarbeider blant annet etakst som verdivurdering/takst. En samling av informasjon som benyttes i forbindelse med boliglån og refinansiering (Utviklet i samarbeid med Eiendomsverdi og de største bankene i Norge). Verdien av en eiendom reflekteres ut ifra en samling av ulik informasjon i etakst dokumentet.

PrivatMegleren benytter flere nyvinnende løsninger for omsetning av eiendom. Eksempelvis annonseteknologien Presisjon som er verdens beste adtech med høyeste anerkjennelse fra meta, og som vi har enerett på i Norge. Vi har også vår digitale løsning Kvadrat, som gir våre boligselgere oversikt, forutsigbarhet og trygghet gjennom salget. I tillegg har vi PrivatMegleren Boligbytte, som gir kundene våre hjelp til flytting og organisering til dette.

Vi er Nordea eiendomsmegler, og med finansiering fra Nordea og eiendomsmegler fra PrivatMegleren, får du et skreddersydd tilbud som passer deg og dine behov. Søk finansiering her: www.nordea.no/finansiering

Historiske omsetninger

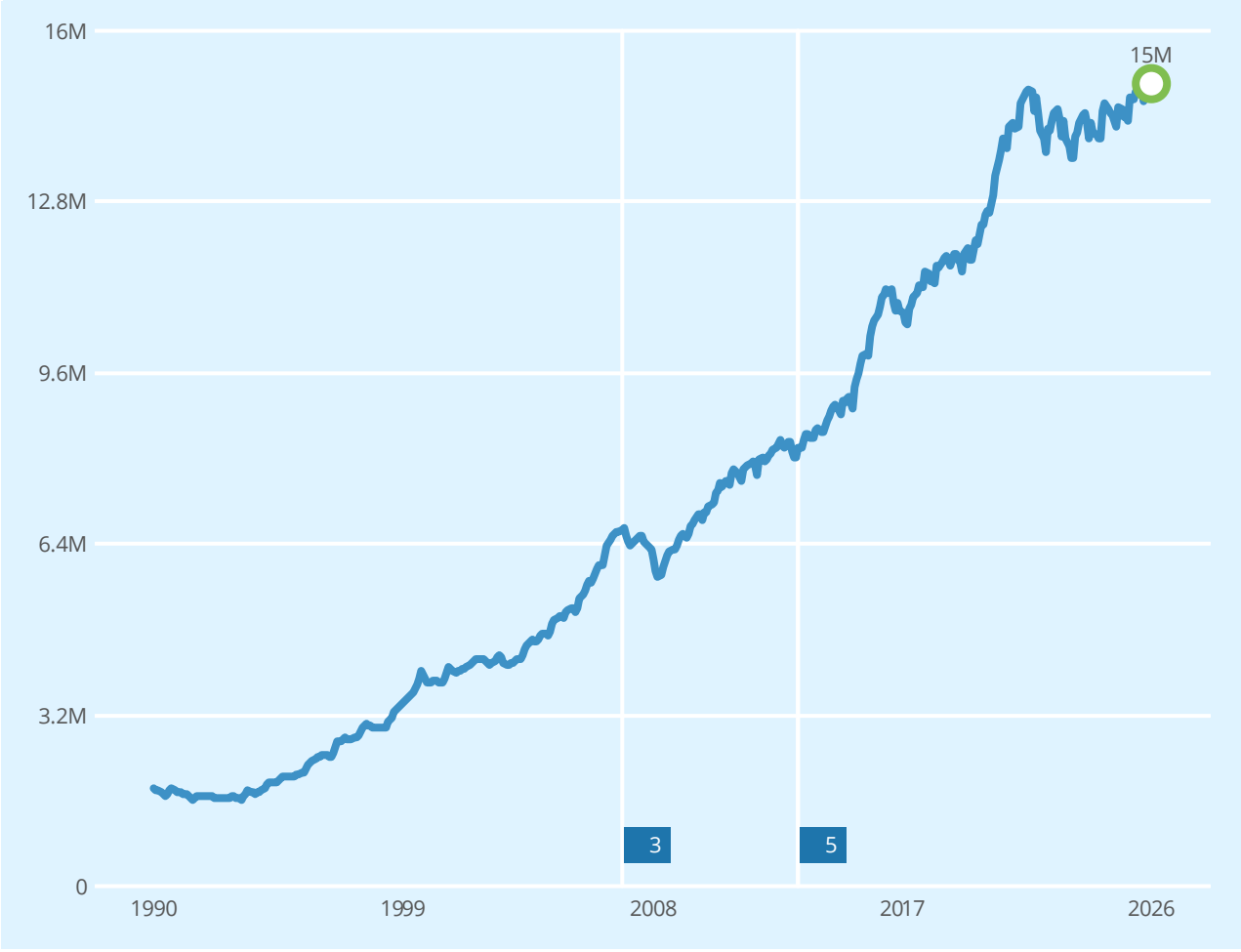

Salg Meglers verdivurdering Prisindeks Endring av eiendom

1
2
3
4
5

REGISTRERT	SALGSDATO	TINGLYST	PRISANT	PRIS	FELLESGJELD	TOTALPRIS	
26.04.1994		26.04.1994	-	2 550 000	-	2 550 000	6
15.07.1991		15.07.1991	-	3 000 000	-	3 000 000	7

6 Megler oppgir at sist kjente markedsomsetning ikke er relevant for dagens markedsverdi. Årsak: Gjelder flere eiendommer. Siste registrerte omsetning er for over 30 år siden, og gir lite relevans i dagens marked. Eiendommen har behov for modernisering.

7 Forhold ved omsetningen tyder på at dette ikke er en reell markedsomsetning, og er derfor utelatt i grafen.

Eneboliger til salgs i ØVRE NES grunnkrets nå

2
eneboliger til salgs

12.6M
12.3M
12.0M
11 675 000 Prisantydning i snitt
11.4M
11.1M
10.8M

Annonsene har i snitt ligget ute i
23
dager

Eneboliger solgt i ØVRE NES grunnkrets siste 9 mnd

12
eneboliger solgt

15.8M
15.4M
15.0M
14 576 000 Prisantydning i snitt
14 201 000 Salgspris i snitt
13.8M
13.4M

Solgt i snitt i løpet av
40
dager

for 2.3% under prisantydning

Analyse m²-priser

55 875 ØVRE NES grunnkrets i snitt siste 9 mnd

47 356 ASKER kommune i snitt siste 9 mnd

27 322 Elveveien 20 Totalpris 15 000 000

Erik Wennerstrøm

BYGG- OG TØMMERMESTER

Asker Byggningsråd
J. nr. 305.
Dato. 5/4-60.

OSLO, 3.3.60.

Asker Byggningskontroll.

Undertegnede ønsker ferdigbesiktigelse av våningshus for byggherre Håkon Heiestad Elveveien 10 Nesbru.

Ærbødigst.

E. Wennerstrøm

Tømrerm. Erik A. Wennerstrøm,
Åmotvn. 30,
O s l o .

Tomannsbolig for Haakon Helestad på gnr. 39, bnr. 446, Øvre Nes.

Én viser til besiktigelse av ovennevnte bygg sammen med Dem.

/ Leiligheten i 1.ste etsj. tillates midlertidig tatt i bruk til bebodelse på betingelse av at resterende arbeider blir utført innen den 1/6 -58.

Forøvrig vises til byggningsvesenets skriv til Dem av 12. f. mnd.

Asker byggningsvesen den 18. mars 1958.

R.G.

Reidar Gudim.

Th. Stokke.

Tømrerm. Erik A. Wennerstrøm,
Arnotvn. 30,
O s l o .

Tomannsbolig for Haakon Reiestad på gnr. 39, bnr. 445, Øvre Nes.

Dn viser til besiktigelse av ovennevnte bygg sammen med Dem.

/ Leiligheten i 1.ste etsj. tillates midlertidig tatt i bruk til beboelse på betingelse av at resterende arbeider blir utført innen den 1/6 -58.

Forøvrig vises til bygningsvesenets skriv til Dem av 12. f. mnd.

Asker bygningsvesen den 18. mars 1958.

Reidar Gudim.

Th. Støkke.

Tømmerm. Erik A. Wennerstrøm,
Åmotveien 30,
O s l o .

Ad. Enebolig for Haakon Heiestad på gnr.39, bnr.446, Øvre Nes.

Etter anmodning om innflyttingstillatelse i leiligheten i 1.ste etasje, er denne besiktiget.

Før leiligheten tillates tatt i bruk til beboelse, må murpipen bringes i forskriftsmessig stand. Intet trevərk må komme nærmere røkløpet enn 1 stein, det nevnes vegg i sokkeletasje og 1.ste etasje og forskaling ved utstikk på loft. Belistning ved murpipe på soveværelset må enten fjernes eller det kan legges 4 m/m asbest mellom muren og listen. Videre må feieluke i kjeller utføres av 2 plater på forskriftsmessig måte. Bunn i røkpipe må støpes og i høyde med underkant feieluke.

Når ovenstående er utført, bes De varsle for ny kontroll før leiligheten tas i bruk.

Angående leiligheten i 1.ste etasje vil en forøvrig bemerke at balkonggolvet skal påleggges 3 lag asfaltpapp når det ikke platebeslås. Luftavtrekk fra bad m/vannklosett skal ha et tverrsnitt på minst 150 cm2. Avtrekkskanalen må utføres slik at ventilen slutter tett til i forbindelse med kanalen. Rundt rørledninger og kanalersom føres gjennom bjelkelag må det tettes. Hulkil på bad skal ved terskel være minst 5 cm. Kassen for det elektriske anlegg er i vindfanget plasert slik at hovedinngangsdøren ikke kan åpnes helt. Til den fagmessige utførelse vil en uttale at denne er mindre god, jfr. bygningslovens § 137.

Asker bygningsvesen den 12. febr. 1958.

R. G.
Reidar Gudim.

T. S.
Th. Stokke.

Tømmerm. Erik A. Wennerstrøm,
Åmotveien 30,

O s l o .

Ad. Enebolig for Haakon Fjelstad på gnr.39, bnr.446, Øvre Nes.

Etter anmodning om innflyttingstillatelse i leiligheten i 1.ste etasje, er denne besiktiget.

Før leiligheten tillates tatt i bruk til beboelse, må murpipen bringes i forskriftsmessig stand. Intet trevark må komme nærmere røkløpet enn 1 stein, det nevnes vegg i sokkeletasje og 1.ste etasje og forskaling ved utstikk på loft. Belistning ved murpipe på soveværelset må enten fjernes eller det kan legges 4 m/m asbest mellom muren og listen. Videre må feieluke i kjeller utføres av 2 plater på forskriftsmessig måte. Bunn i røkpipe må støpes og i høyde med underkant feieluke.

Når ovenstående er utført, bes De varsle for ny kontroll før leiligheten tas i bruk.

Angående leiligheten i 1.ste etasje vil en forøvrig bemerke at balkonggolvet skal pålegges 3 lag asfaltpapp når det ikke platebeslås. Luftevtrekk fra bad m/vannklosett skal ha et tverrsnitt på minst 150 cm2. Avtrekkskanalen må utføres slik at ventilen slutter tett til i forbindelse med kanalen. Rundt rørledninger og kanalersom føres gjennom bjelkelag må det tettes. Fulkil på bad skal ved terskel være minst 5 cm. Kassen for det elektriske anlegg er i vindfanget plasert slik at hovedinngangsdøren ikke kan åpnes helt. Til den fagmessige utførelse vil en uttale at denne er mindre god, jfr. bygningslovens § 137.

Asker bygningsvesen den 12. febr. 1938.

P.O.

Reidar Oudin.

Th. Stokke.

ASKER KOMMUNE
BYGNINGSKONTROLLEN

Midlertidig brukstillatelse.

Arbeidssted: Gnr. 39, bnr. 446, Elveveien, Nesbru.	Journalnr. 770/69	Tegn. Dato
Arbeidets art: Nybygg	Innlevert 6/5-69	
Bygningens art: Domannsbolig med garasje.		
Byggherre: Hans Opstad, Slimmestadsv. 3, 1360 Nesbru.		
Ansvarshavende: Karl Sørli, Asveien 1, 1360 Nesbru.		

Vi viser til befaring på ovennevnte eiendom 12/10-70 Midlertidig brukstillatelse, i henhold til bygningslovens § 99, kan gis under forutsetning av at nedenstående arbeider blir utført innen 1/5-71.

Rivildre bygninger jnr. 1675/70 godkjennes på samme betingelser som anført i byggingsrådets approbasjon av 11/6-69.

1. Adkomst til bade-bassenget fra hallen må sikres iflg. avtale inntil dør/vegg blir oppsatt.
2. Husnummerskilt mangler.
3. Avkjørselen fra vei må godkjennes av ingeniørvesenet.

Gjenpart sendt byggherren.

Vi tor be Dem melde ny kontroll når ovennevnte arbeider er utført.
Bygningen er oppført i overensstemmelse med aprobert byggemelding.
Før ferdigattest kan gis må ny befaring foretas og eventuell ny mangelliste oppsettes.

Asker kommune, bygningssjefen, den 15/10-70

Harald Has.

Bygningssjef.

Snitt B
A1-301

Snitt D
A1-302

Snitt A
A1-301



Snitt B
A1-301

Snitt D
A1-302

Snitt A
A1-301

Snitt C
1 : 100

Snitt C
A1-302

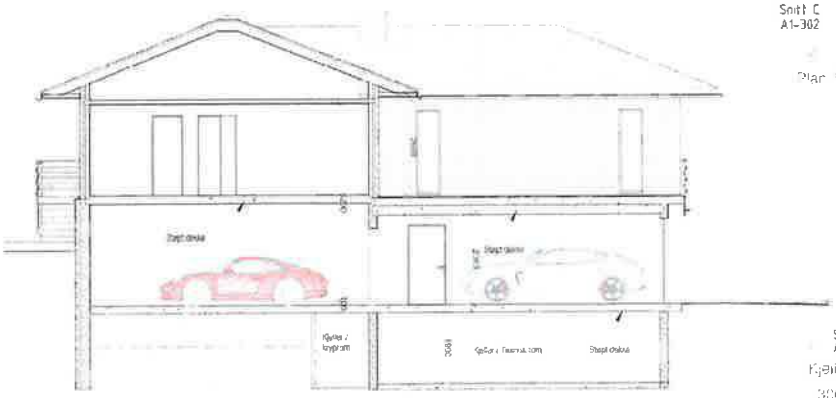

Snitt C
A1-302

Snitt D
1 : 100

C:\Users\christer\Dropbox (ARKITEKTLAGET)\ARKITEKTLAGET-FELLESVM-2553 Stein Høie\6 PROSJEKTMATERIALE\62 ARK\Terreng-Og-Hus_Modell_39-46.rvt

17.02.2015 10:37:01

A	17.02.2015	Oppdatert i samhusvisen

ARKITEKTLAGET AS
Pb 611 2204 Kongsvinger tlf: 62 89 27 50 e-post:post@alaget.no

Tegningsstatus
Søknad

Stein Høie

Tegningsnavn
Snitt C og D

Prosjekt
Elveveien 20

Dato	Tegnet av	Kontrollert av	Prosjektnr.
30.05.2014	cj	tm	2553
Målestokk	Tegningsnr.		Rev.
1:100	A1-302		A

Fasade Sør
1 : 100

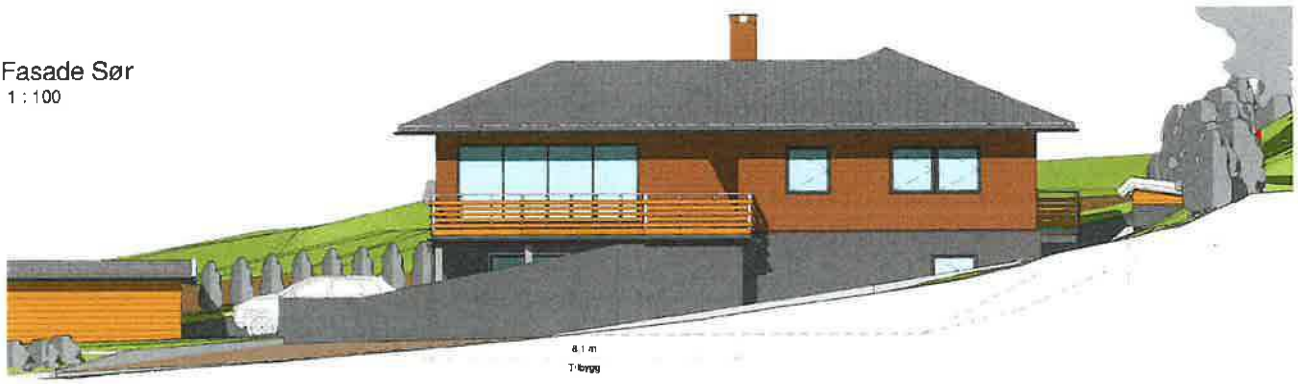



Fasade nord
1 : 100

C:\Users\christer\Dropbox (ARKITEKTLAGET)\ARKITEKTLAGET-FELLES\14-2553 Stein Høie\6 PROSJEKTMATERIALE\62 ARK\Terreng_Og-Hus-Modell_39-446.rvt

17.02.2015 10:37:09

ARKITEKTLAGET AS
Pb 611 2204 Kongsvinger tlf: 62 88 27 50 e-post:post@elaget.no

Oppdragsgiver
Stein Høie

Tegningsnavn
Fasader Nord og Sør

Tegningsstatus
Søknad

Prosjekt
Elveveien 20

Dato	Tegnet av	Kontrollert av	Prosjekt nr.
30.06.2014	oj	tm	2553

Målestokk	Tegning nr.	Rev.
1:100	A1-501	A

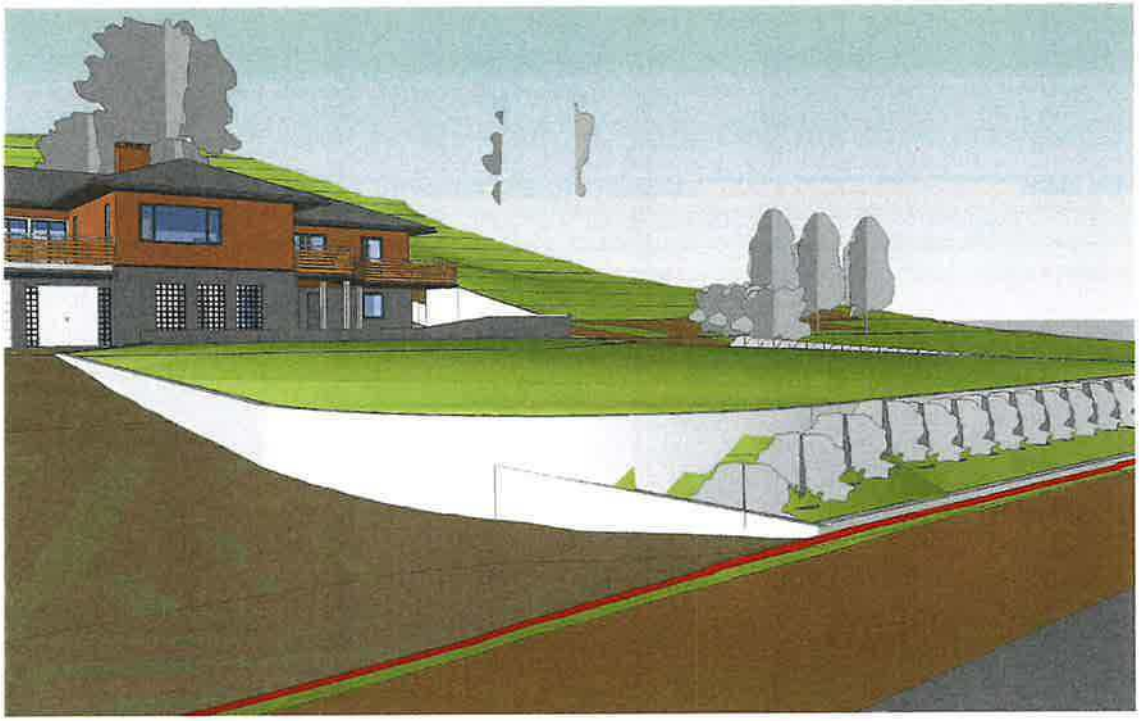

C:\Users\christer\Dropbox (ARKITEKTLAGET)\ARKITEKTLAGET-FELLES\N-2553 Stein Høie\6 PROSJEKTMATERIALE\62 ARK\Terreng-Og-Hus-Modell_39-446.rvt

17.02.2015 10:37:31

ARKITEKTLAGET AS
Pb 611 2204 Kongsvinger tlf. 62 88 27 50 e-post:post@atlaget.no

Oppdragsgiver
Stein Høie

Tegningsinnhold
Illustrasjoner

Prosjekt
Elveveien 20

Dato: 11.02.2015
Tegnet av: cj
Prosjekt nr: 2553
Målestokk:
Tegningsnr: A4-552
Rev: A

A 17.02.2015 Oppdatert i samsvar med ...
Rev Dato

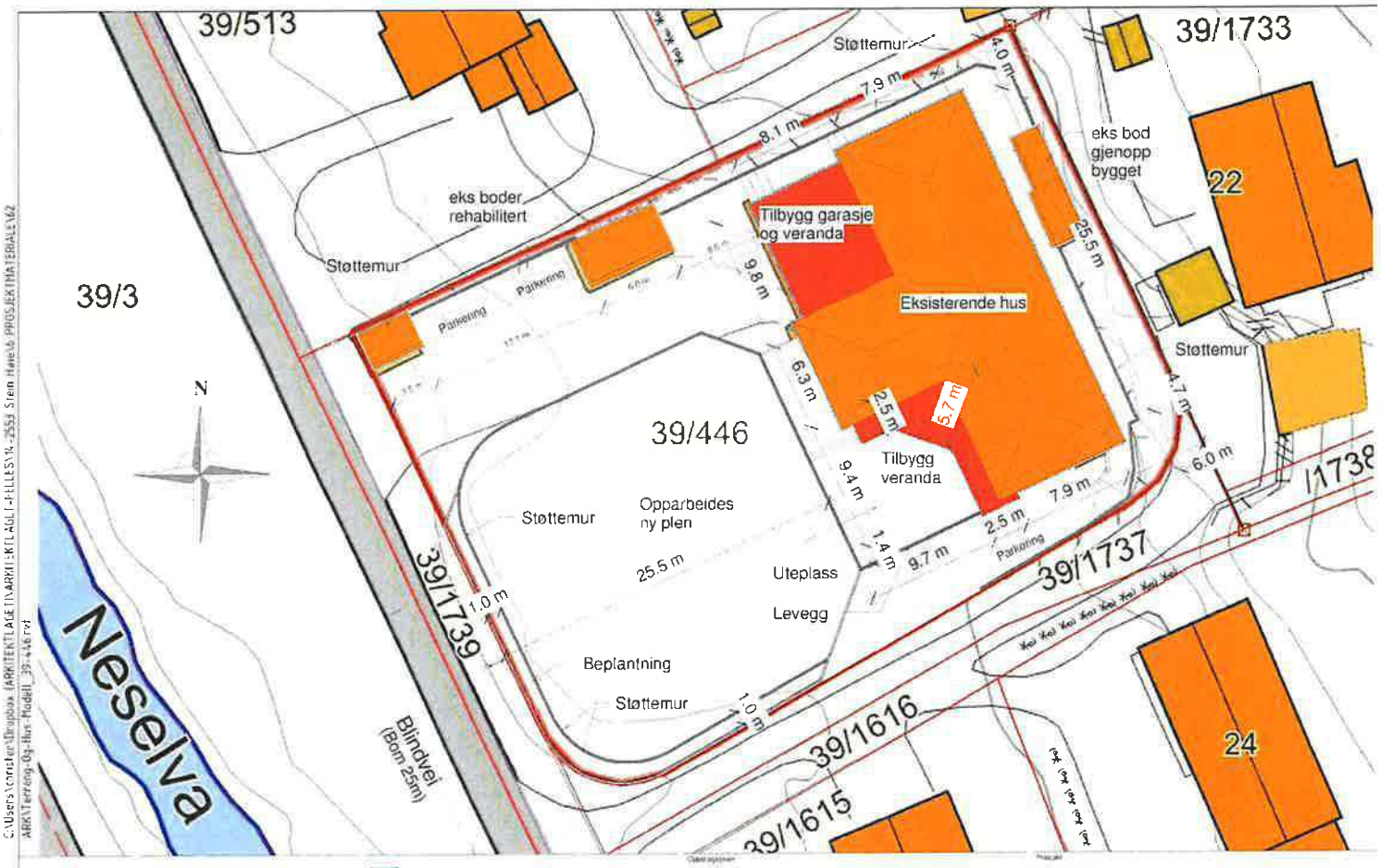

ARKITEKTLAGET AS
Pb 611 2204 Kongsvinger tlf: 62 88 27 50 e-postpost@arkgel.no

Stein Høie	Elveveien 20		
Utomhusplan	30.06.2014	cj	im 2553
Søknad	1:250	A1-000	



ARKITEKTLAGET AS
Pb 611 2204 Kongsvinger tlf: 62 88 27 50 e-post post@aragel.no

Søknad

Stein Høie

Siktlinjer

Elveveien 20

30.06.2014 | cj | tm | 2553

1:250 | A1-001



C:\Users\Kontaster\Dropbox (ARKITEKTLAGET)\ARKITEKTLAGET-FELLES\14-2553 Stein Høie\6 PROSJEKT\MATERIALE\02 ARK\Terreng-Og-Hus-Modell_39-4,46.rvt

30.06.2014 15:05:35

Utomhus m flyfoto
1 : 500

ARKITEKTLAGET AS
Pb 811 2204 Kongsvinger tlf: 62 88 27 50 e-post:post@alaget.no

Søknad

Stein Høie

Kart

Elveveien 20

Dato			
30.06.2014	dj	fm	2553

Målestokk	Tegningsnr.
1:500	A1-002

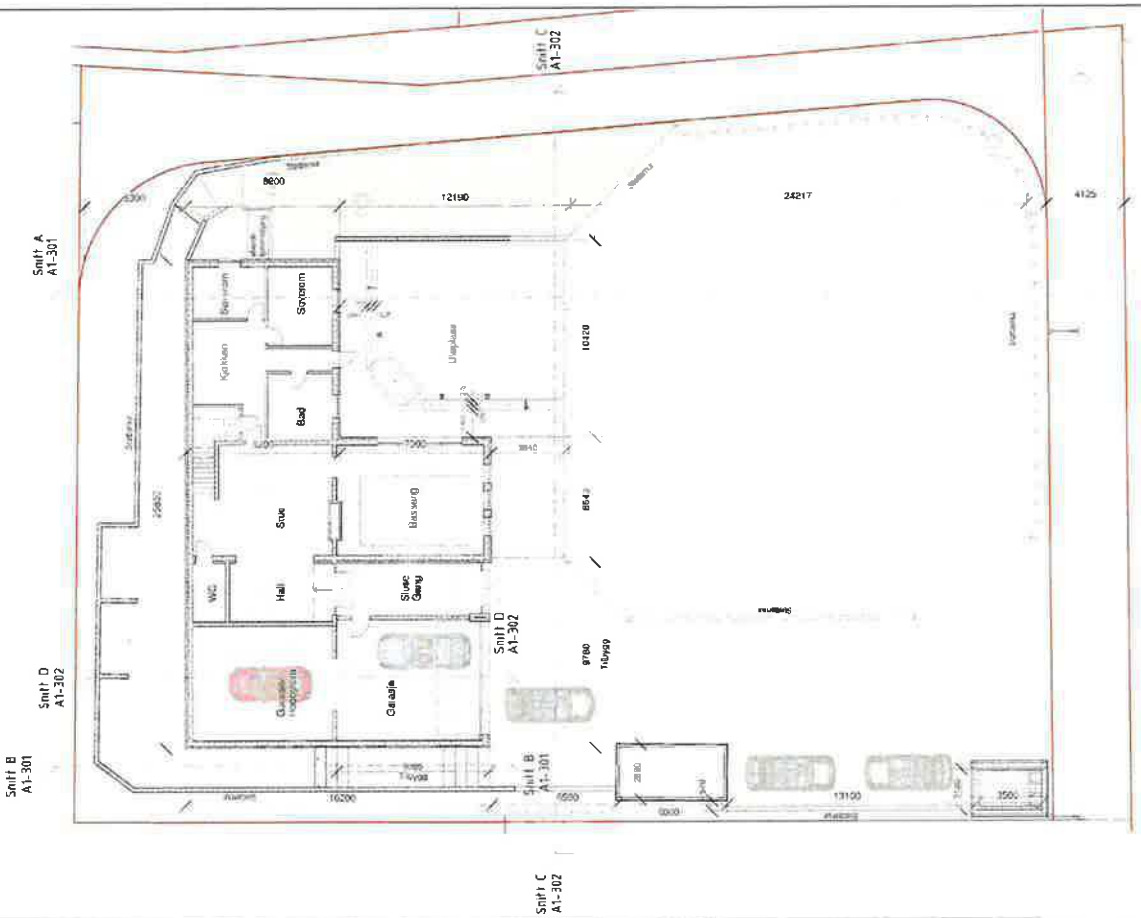

Plan 1
1 : 200

C:\Users\snorre\Dropbox (ARKITEKTLAGET)\ARKITEKTLAGET-FELLES\14-2553 Stein Høie\6 PROSJEKTMATERIALE\62 ARK\Terreng_Og-Hus-Modell_39-46.rvt

30.06.2014 15:05:36

ARKITEKTLAGET AS
Pb 610 2204 Kongsvinger tlf: 62 80 27 50 e-post post@a-laget.no

Stein Høie

Plan 1. Etasje

Søknad

Prosjekt
Elveveien 20

Dato	Tegnet av	Kontrollert av	Prosjekt nr
30.06.2014	rg	lm	2553

Målestokk	Tegningsnr	Rev
1:200	A1-101	

30.06.2014 15:05:41 C:\Users\cnrister\Dropbox (ARKITEKTLAGET)\ARKITEKTLAGET-FELLES\14 - 2553 Stein Høie\6 PROSJEKTMATERIALE\62 ARK\Terreng-Og-Hus-Modell_39 - 446.rvt



Plan 2
1 : 200

Søknad

ARKITEKTLAGET AS

Stein Høie

Plan 2. Etasje

Elveveien 20

30.06.2014 sj

1:200

A1-102

2553

Snitt A
1 : 200

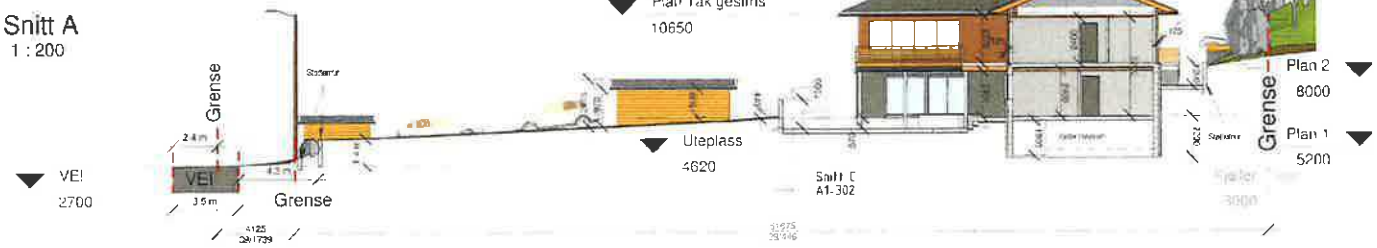

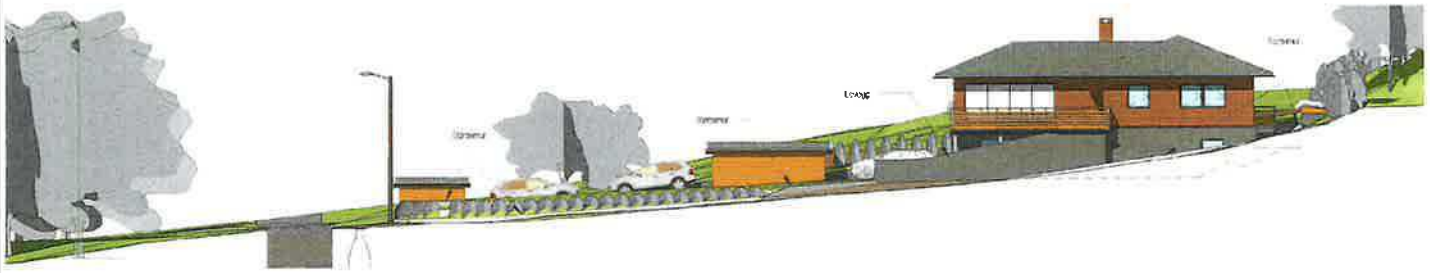

Terrengsnitt 1-200
1 : 200 i vei 39/1737, 29/1616

Snitt B
1 : 200



C:\Users\...\ARKITEKTLAGET-FELLES\14-2553 Stein Høie\6 PROSJEKTMATERIALE\62
ARK\Terreng-Og-Nes-Modell_39-446.rvt
30.06.2014 15:05:48

ARKITEKTLAGET AS
Pb 611 2604 Kongsvinger tlf: 62 88 27 50 e-post: post@aagetno

Søknad

Stein Høie

Snitt A, B og terreng

Eiveveien 20

30.06.2014 | 1:200 | A1-301 | 2553

Snitt B
A1-301

Snitt D
A1-302

Snitt A
A1-301



Snitt B
A1-301

Snitt D
A1-302

Snitt A
A1-301

Snitt C
1 : 100

Snitt C
A1-302

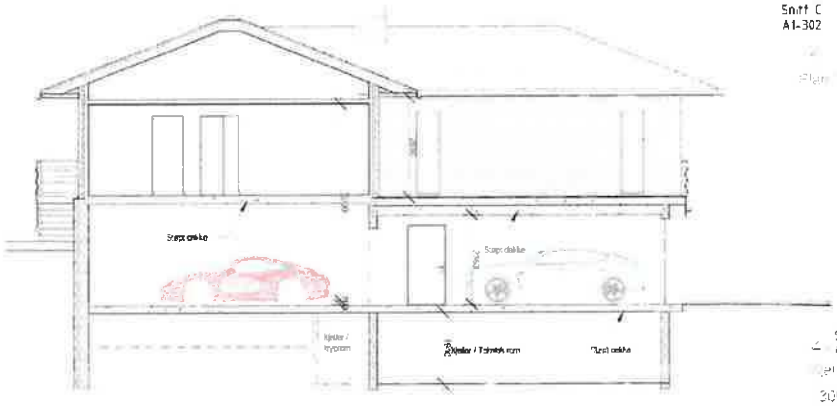

Snitt C
A1-302

Snitt D
1 : 100

C:\Users\vonsher\Dropbox (ARKITEKTLAGET)\ARKITEKTLAGET-FELLES\14-2553 Stein Høie\6 PROSJEKTMATERIALE\62 ARKTerreng Og-Hus-Modell_33-4.6.rvt

33.06.2014 15:05:50

Rev	Date	Note	Sign

ARKITEKTLAGET AS
Pb 611 2204 Kongsvinger tlf: 62 80 27 50 e-post post@aalget.no

Søknad

Stein Høie

Snitt C og D

Elveveien 20

Date	Drawn by	Checked by	Project no.
30.06.2014	cj	lm	2553

Scale	Page no.	Rev
1:100	A1-302	

Fasade Sør
1 : 100





Fasade nord
1 : 100

ARKITEKTLAGET AS
Pb 511 2204 Kongsvinger tlf: 62 86 27 50 e-post: post@alaget.no

Søknad

Stein Høie

Fasader Nord og Sør

Eiveveien 20

30.06.2014 | CJ | tm | 2553

1:100 | A1-501

30.06.2014 15:06:00 D:\Users\konstruksjon\Dropbox\ARKITEKTLAGET\ARKITEKTLAGET-FELLES\14-2553 Stein Høie\6 PROSJEKTMATERIALE\62 ARK\Terreng.Og.Hus-Modell_39-4.6.rvt

Fasade øst
1 : 100





Fasade vest
1 : 100

ARKITEKTLAGET AS
Pb 611 2204 Kongsvinger tlf: 62 88 27 50 e-post:post@arkgal.no

Stein Høie

Elveveien 20

Fasader øst og vest

30.06.2014 | sj | tm | 2553

Søknad

1:100 | A1-502

30.06.2014 15:06:07 C:\Users\sindre\Dropbox (ARKITEKTLAGET)\ARKITEKTLAGET-FELLESVR-2553 Stein Hoeie\5 PROSJEKTMATERIALE\02-ARK\Tegning-Og-Mor-Hudell_39_44.rvt



3D View 6



3D View 1



3D View 4

ARKITEKTLAGET AS
Pb 61 2204 Kongsvinger tlf 62 80 27 50 e-postpost@arkitektlaget.no

Stein Høie

Illustrasjoner

Elveveien 20

30.06.2014 | 2 | tm | 2553

Søknad

A1-550

30.06.2014 15:06:17 L:\Users\arkitekter\Dropbox (ARKITEKTLAGET)\ARKITEKTLAGET-FELLESS\14-2553 Stein Høie\6 PROSJEKTMATERIALER\62 ARK\Terrreng-Og-Hus-Modell_39-46.rvt



ASKER BYGNINGSVESEN
Godkj. 14 OKT 70

DIR. H. OPSTAD × ELVEV. 10 - NESBRU

FASADER × MÅL 1:50 11-7-69



VEST.

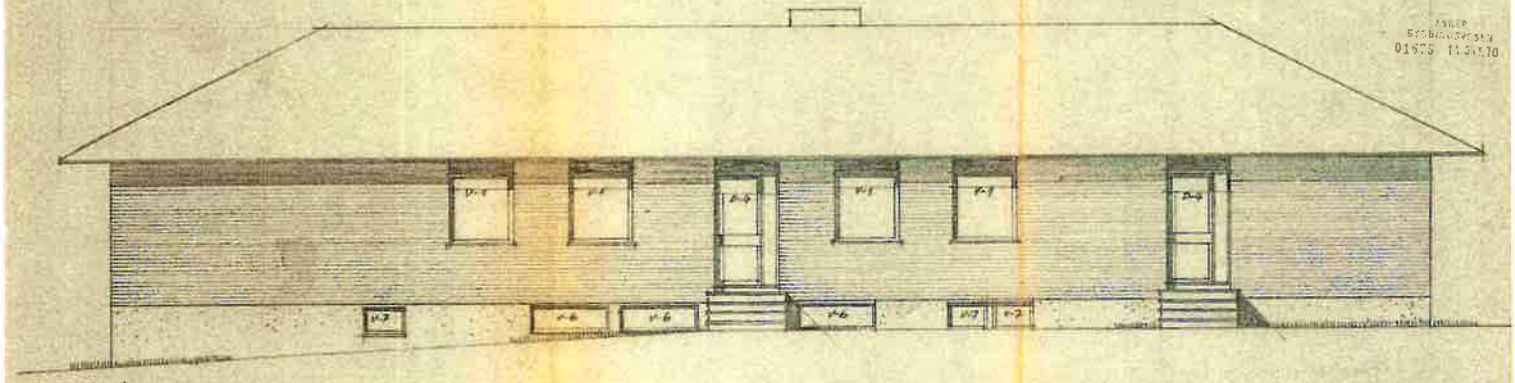

ØST.

DIR H OPSTAD × ELVEV. 10 - NESBRU

FASADER × MÅL 1:50 11-7-69

rettet 14-8-69

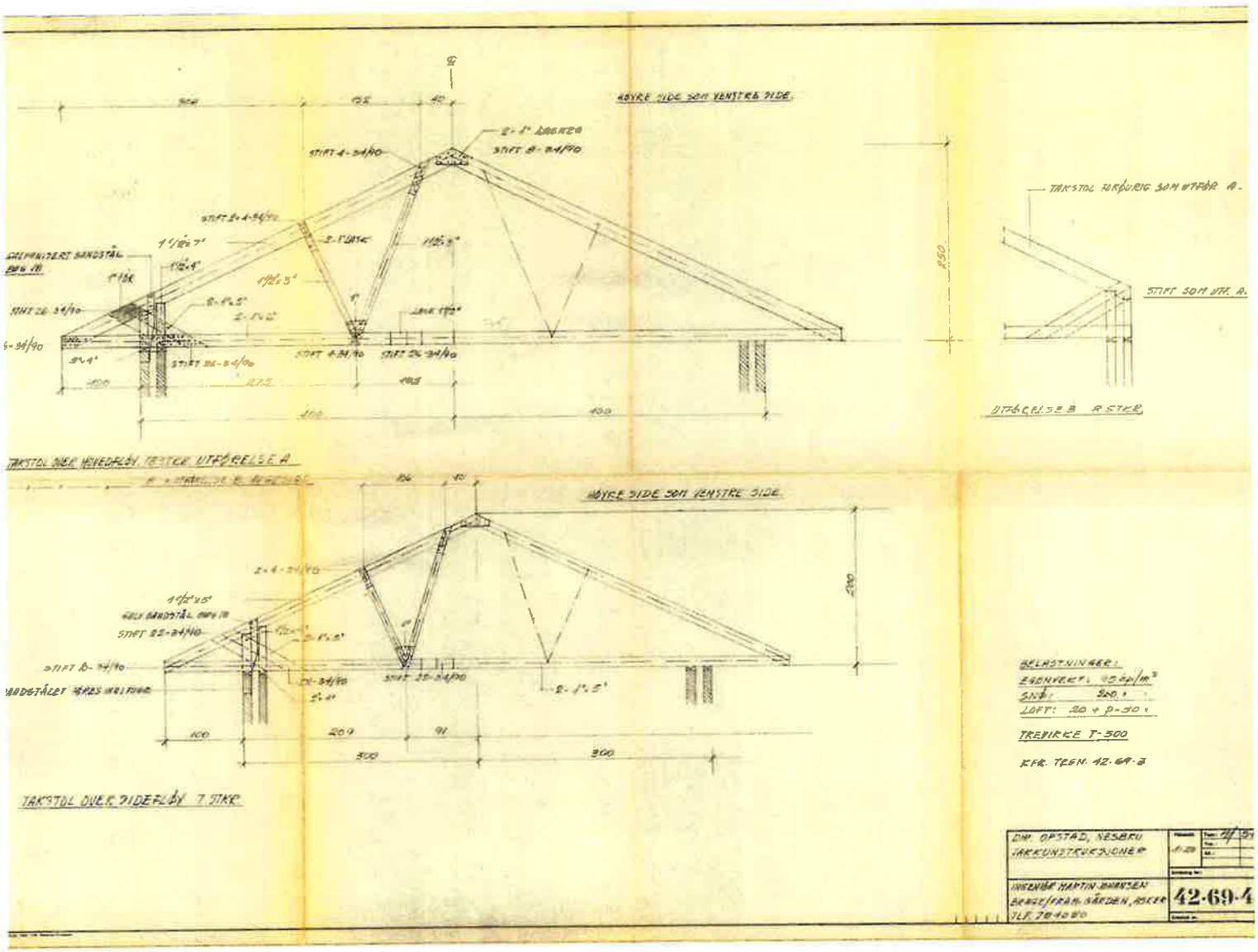

BELASTNINGER:
EGENVEKT: 15 kp/m²
SNØ: 200 "
LOFT: 20 + p=30 "

TREPIRKE T-300

KFR. TEGN. 42.69.3

DIV. OPSTAD, NESBRU TAKKONSTRUKSJONER	Tegn. 27/5 7
INGENIØR MARTIN BORRESEN BERGE FRAM. GÅRDEN, ASKER TLF. 784080	42·69·4

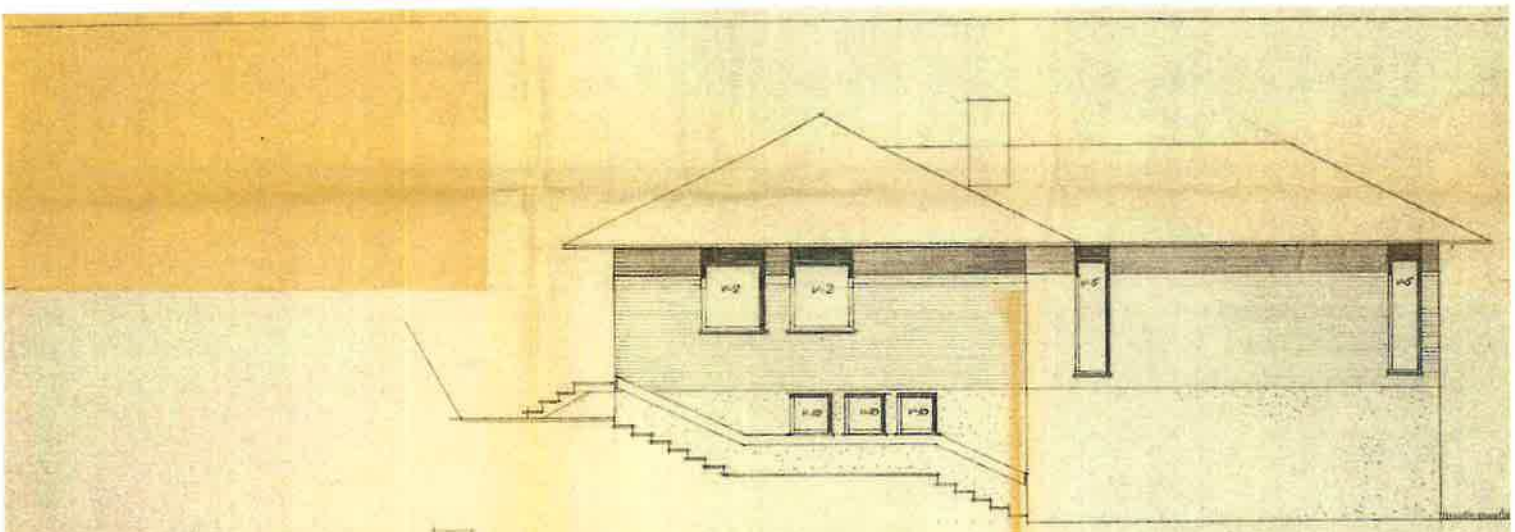

NORD

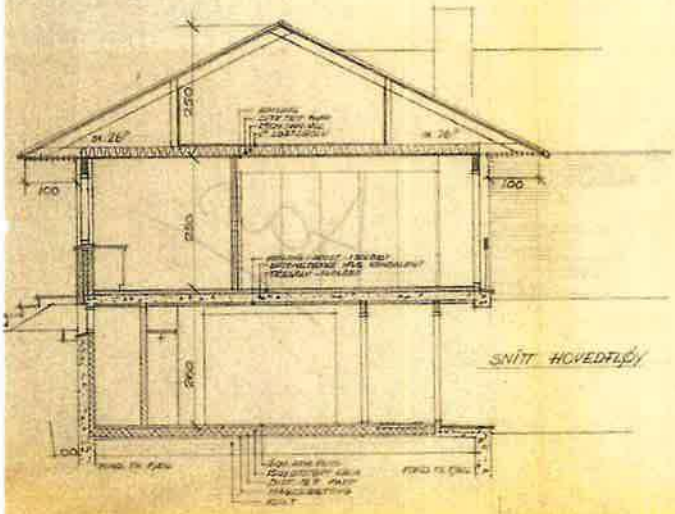

SNITT HOVEDHUS

DIR. H. OPSTAD • ELVEV. 10 - NESBRU

FASADE OG SNITT • MÅL 1:50 11-7-69

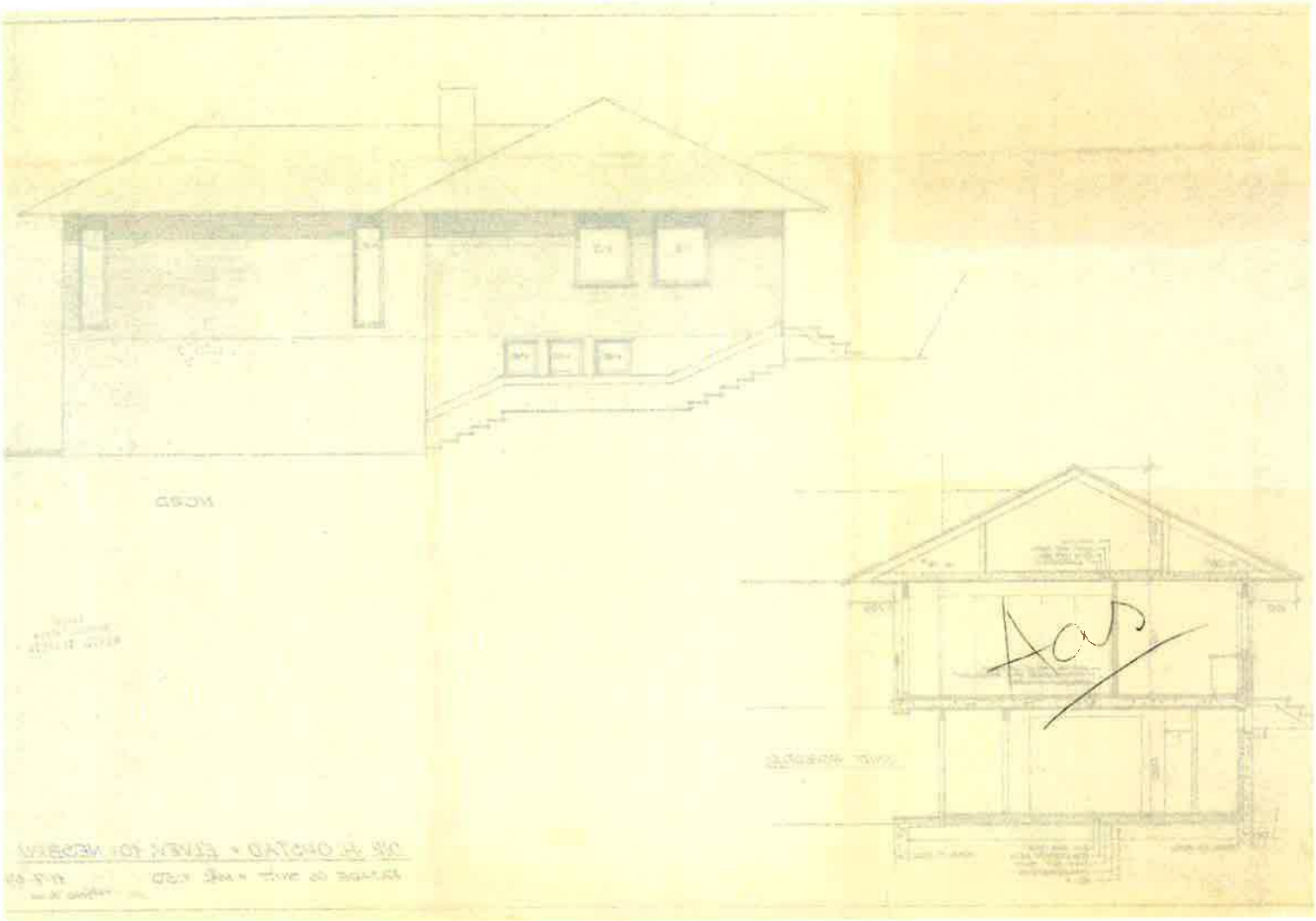

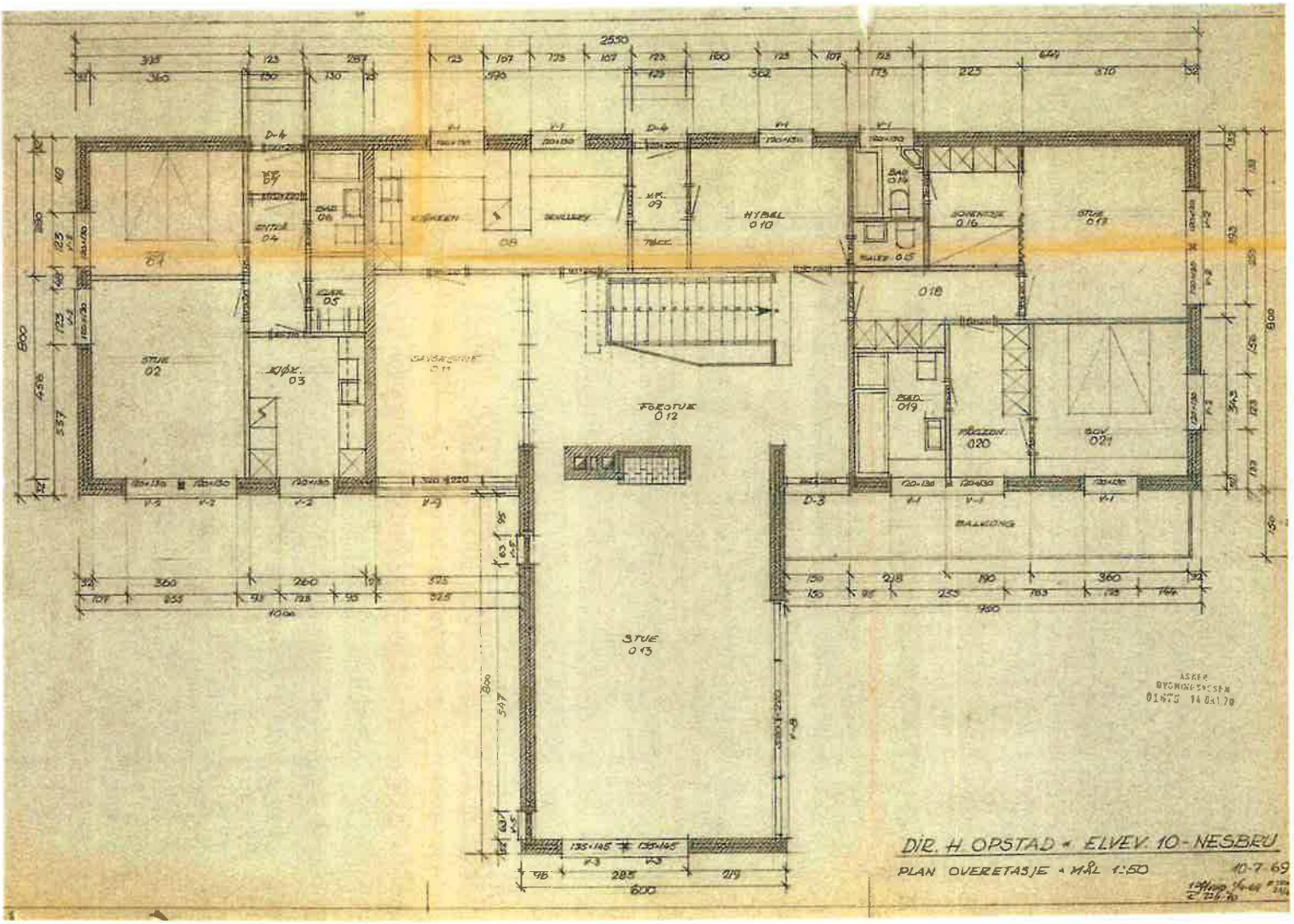
STUE 02
KJØK. 03
BAD 06
GARDEROBE 011
FORSTUE 012
STUE 013
HYBEL 010
SOVEROM 016
STUE 017
018
BAD 019
SOV 021
BALKONG
DIR. H. OPSTAD - ELVEV. 10 - NESBRU
PLAN OVERETASJE - MÅL 1:50
10-7 69
ASKER BYGNINGSDESPN
01675 14 04 70

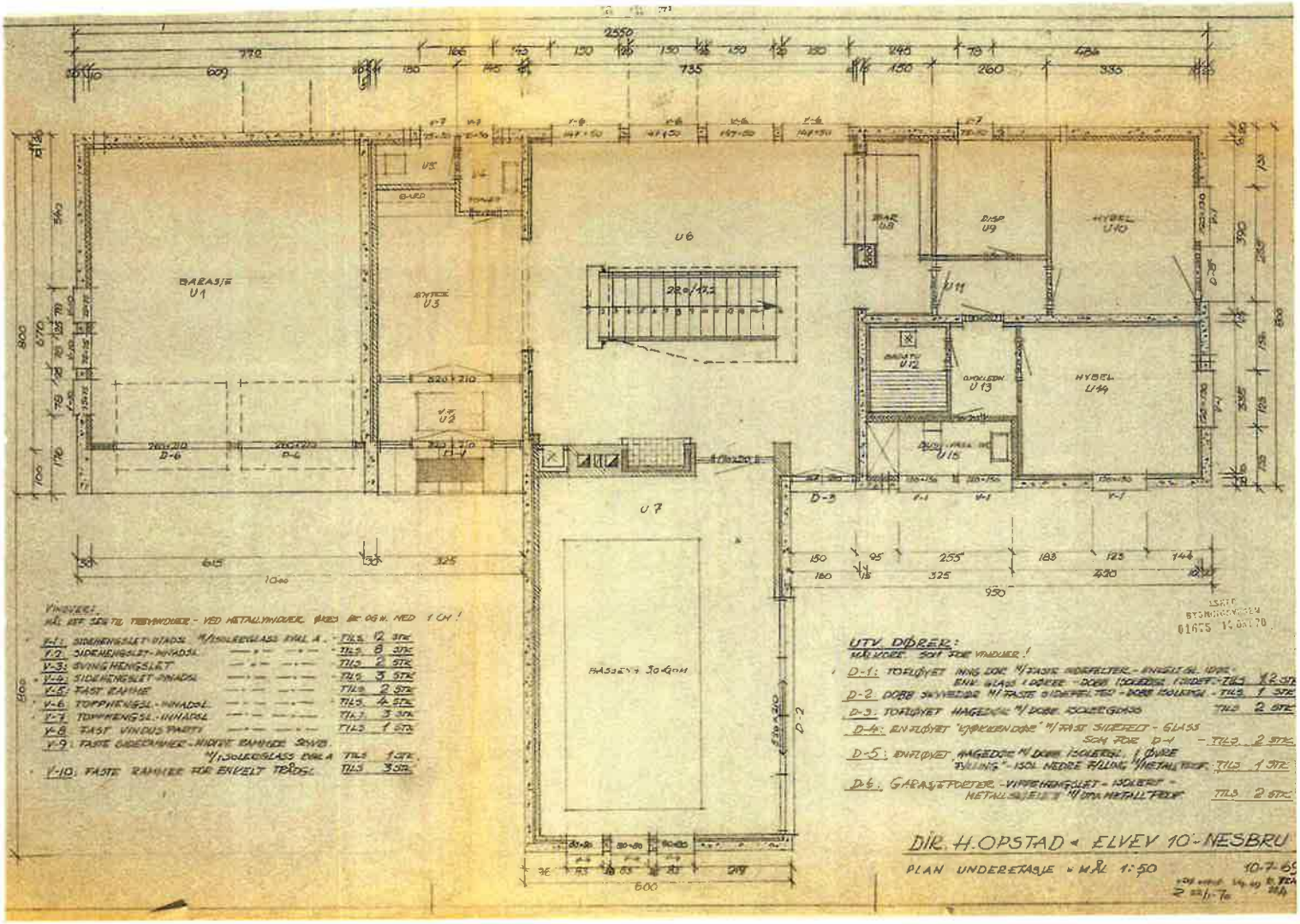

VINDUER:
MÅL REF SEG TIL TREVINDUER - VED METALLVINDUER ØKES BR OG H. MED 1 CM !

V-1:	SIDEHENGSLET - UTADSL. M/ISOLERGLASS 5VGL A.	TILS.	12 STK.
V-2:	SIDEHENGSLET - INNADSL.	TILS.	8 STK.
V-3:	SVINGHENGSLET	TILS.	2 STK.
V-4:	SIDEHENGSLET - PINADSL.	TILS.	3 STK.
V-5:	FAST RAMME	TILS.	2 STK.
V-6:	TOPPHENGSL. - PINADSL.	TILS.	4 STK.
V-7:	TOPPHENGSL. - INNADSL.	TILS.	3 STK.
V-8:	FAST VINDUSPARTI	TILS.	1 STK.
V-9:	FASTE GRECARMER - NEDRE RAMME 2VGL. M/1 ISOLERGLASS EVAL A	TILS.	1 STK.
V-10:	FASTE RAMMER FOR ENVELT TRÆDS:	TILS.	3 STK.

UTV DØRER:
MÅL KORR. SOM FOR VINDUER !

D-1:	TOFLØYET INNG. DØR M/FASTE MIDTFELTER - ENKELT GL. UTE - ENK. GLASS I DØREE - DOBB ISOLERGL. I SIDEFT.	TILS. 1 STK.
D-2:	DOBB SKYVEDØR M/FASTE SIDEFELTER - DØRE ISOLERGL.	TILS. 1 STK.
D-3:	TOFLØYET HAGEDØR M/DØRE ISOLERGLASS	TILS. 2 STK.
D-4:	ENFLØYET "KJØKKENDØR" M/FAST SIKKERHETS - GLASS SOM FOR D-1	TILS. 2 STK.
D-5:	ENFLØYET HAGEDØR M/DØRE ISOLERGL. I ØVRE FYLLING - ISOL. NEDRE FYLLING M/METALLPLATE	TILS. 1 STK.
D-6:	GARASJEPORTER - VIPPEHENGSLET - ISOLERT - METALLSKJELET M/DYA METALLPLATER	TILS. 2 STK.

DIR. H. OPSTAD - ELVEV 10 - NESBRU

PLAN UNDERETASJE - MÅL 1:50

10-7-65

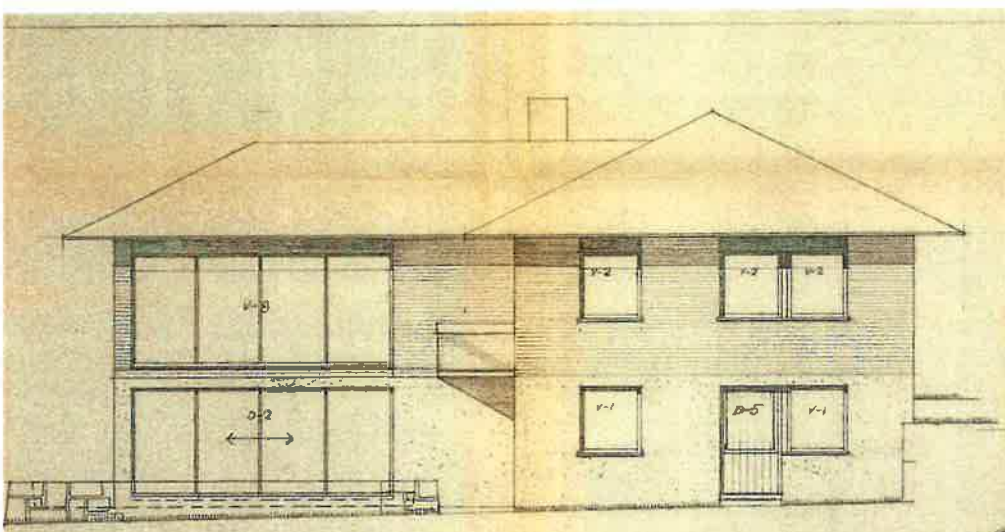

SYD

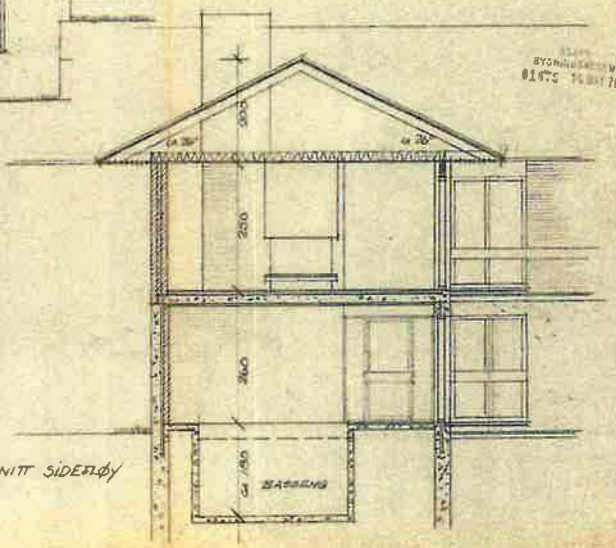

SNITT SIDEFLØY

DIR. H. OPSTAD • ELVEV. 10 - NESBRU

FASADE OG SNITT - MÅL 1:50 11-7-69

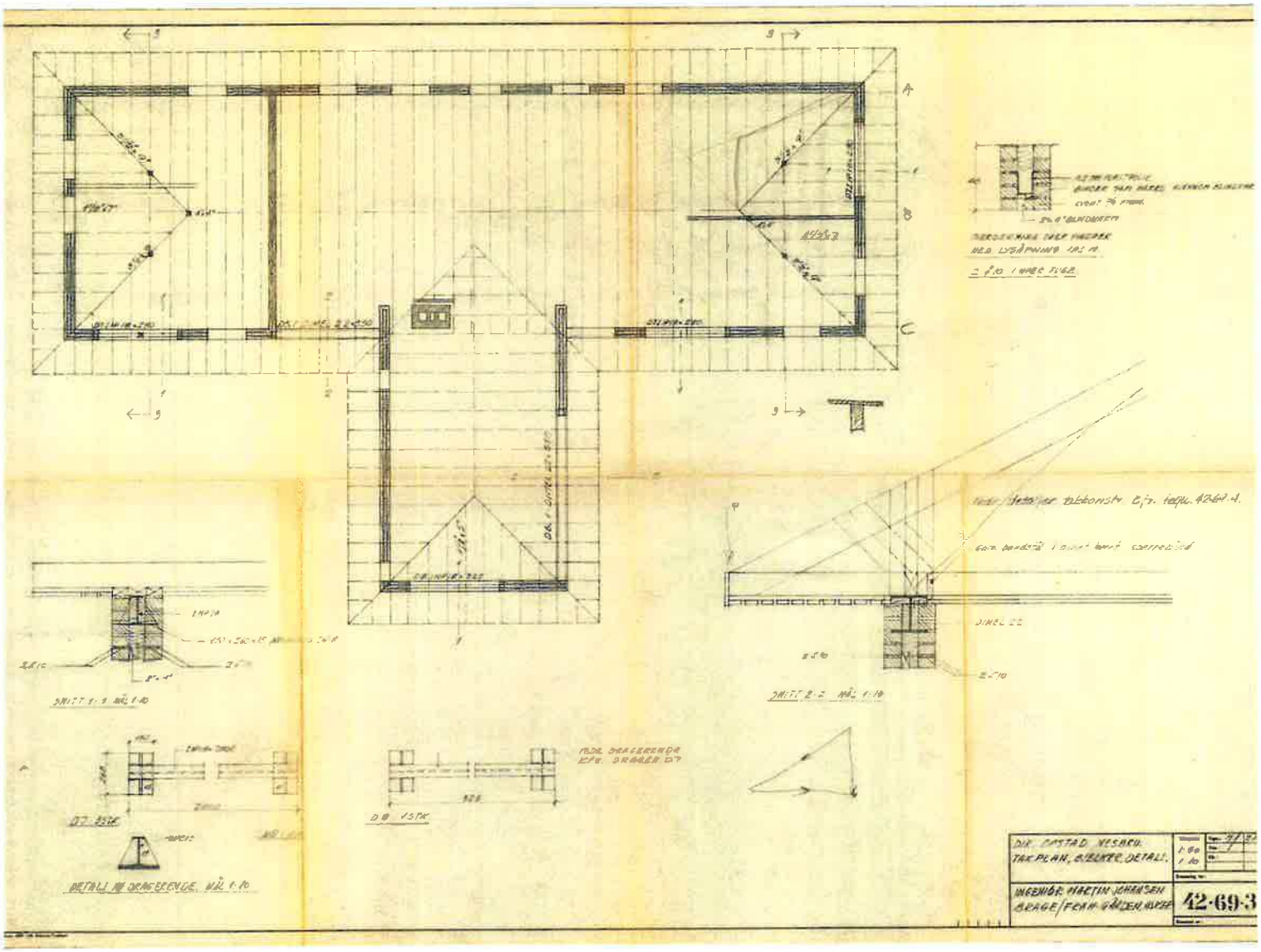

DIV. CASTAD. VESARO.
TAKPLAN, DETALJER. DETALJ.

1:100
1:10

ARKITEKT: MARTIN JOHANSEN
ARKAD/FRAM: GÖTEBORG

42-69-3

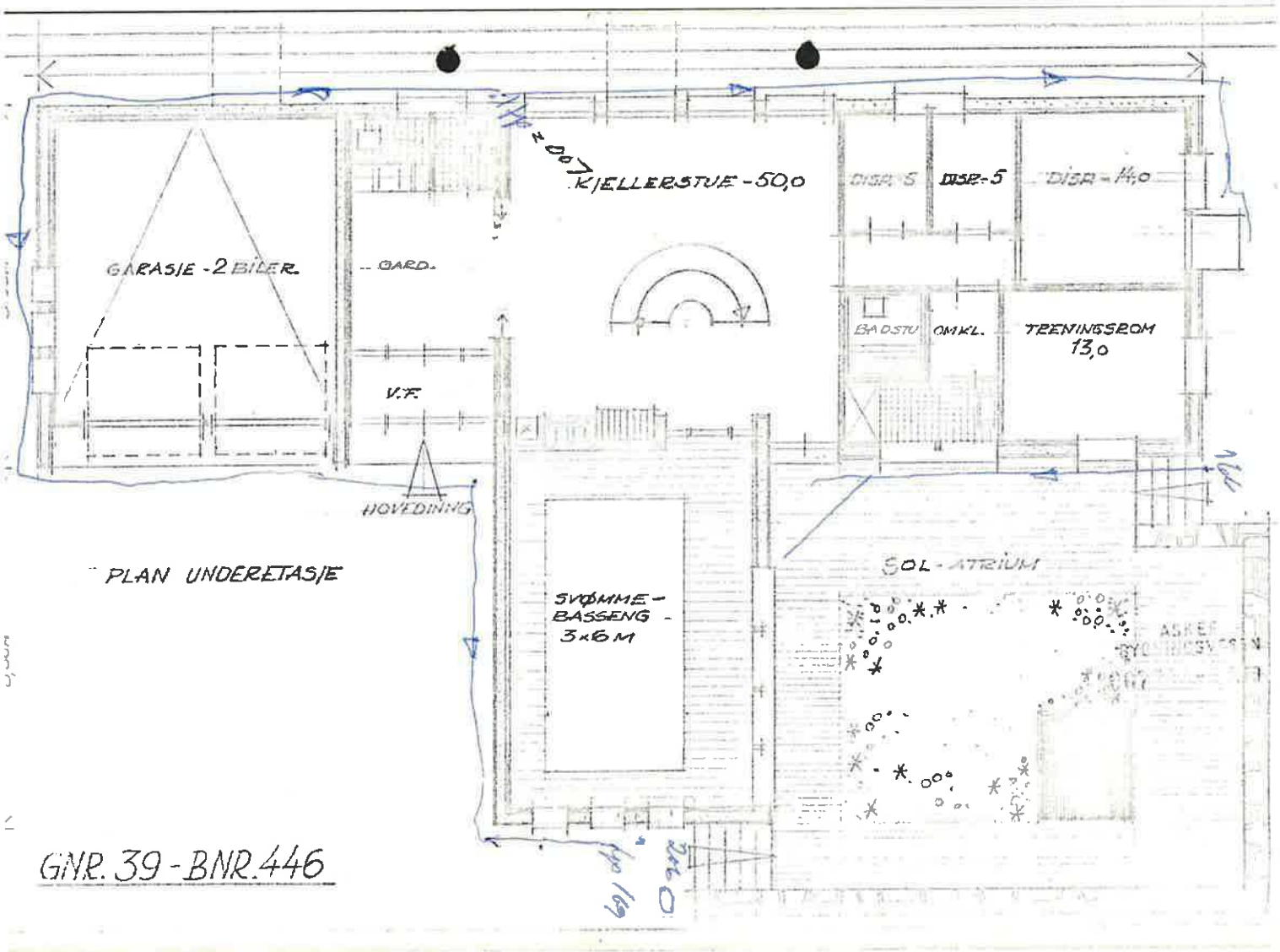

PLAN UNDERETASJE

GNR. 39 - BNR. 446



Terrengsnitt 1-200
1 : 200 i vei 39/1737, 29/1616



Snitt B
1 : 200

ARKITEKTLAGET AS
Pb 611 2204 Kongsvinger T 62 98 27 50 e-post post@arklaget.no

Søknad

Oppdragsgiver: Stein Høie

Tegningsinnhold: Snitt A, B og terreng

Prosjekt: Elveveien 20 E - 1

Dato: 30.06.2014 | Tegnet av: cj | Kontrollert av: lm | Prosjekt nr: 2653

Målestokk: 1:200 | Tegningsnr: A1-301 | Rev.:

C:\Users\brinter\Dropbox (ARKITEKTLAGET)\ARKITEKTLAGET-FELLES\14-2553 Stein Høie\16 PROSJEKTMATERIALE\62 ARK\Terreng-Og-Hus-Modell_30-445.rvt

30.06.2014 14:29 JB

Plan 1
1 : 200

C:\Users\ehrsten\Dropbox (ARKITEKTLAGET)\ARKITEKTLAGET-FILLES\A1-2553 Stein Høie\6 PROSJEKTMATERIALER\02 ARK\Terreng Og-nas_Modell_30-44.dwg

12.02.2015 10:35:50

ARKITEKTLAGET AS
Pb 611 2204 Kongsvinger Tlf: 62 80 27 50 e-post: post@arkitekt.no

Søknad

Stein Høie

Plan 1. Etasje

Elveveien 20

Dato	Tegnet av	Målestokk	Prosjekt nr.
30.05.2014	ol	1m	2553
1:200	A1-101		A

Plan 2
1 : 200

C:\Users\chrisler\Dropbox (ARKITEKTLAGET)\ARKITEKTLAGET-FELLES\14-2553 Stein Høie\6 PROSJEKTMATERIALE\62 ARK\Terreng-Og-Hus-Modell_39-44.rvt

17.02.2015 10:36:52

ARKITEKTLAGET AS
Pb 811 2804 Kongsvinger tlf. 02 ## 27 50 e-postpost@asgeir.no

Oppdragsgiver
Stein Høie

Tegningsnavn
Plan 2. Etasje

Prosjekt
Elveveien 20

Dato	Tegnet av	Kontrollert av	Prosjektnr
30.06.2014	cj	tm	2553
Målestokk	Tegningsnr.		Rev
1:200	A1-102		A

Rev	Dato	Tekst	Tegn.	Kontr.
A	17.02.2015	Oppdatert utomhusplan		

Tegningsstatus
Søknad

Snitt A
1 : 200

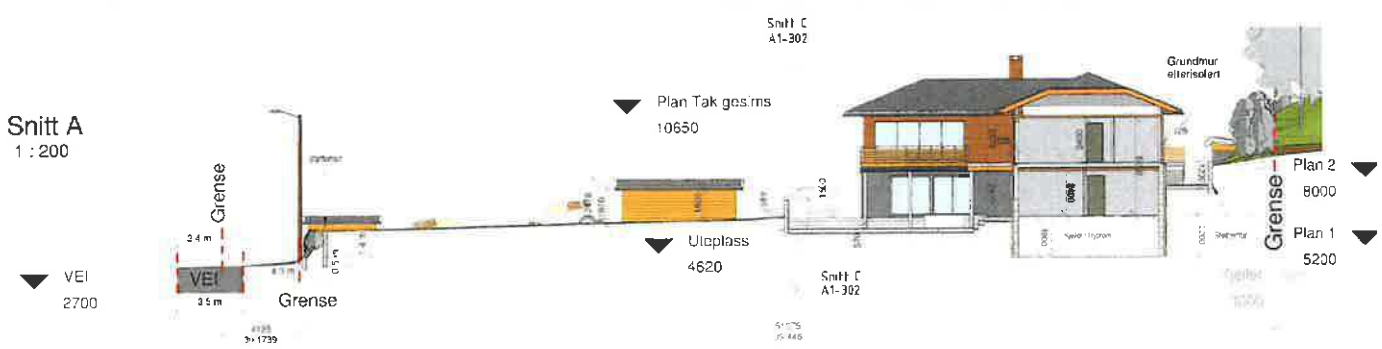

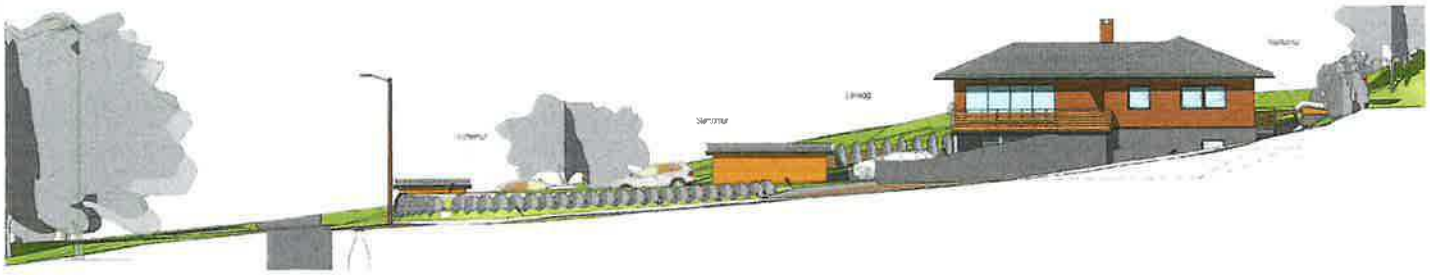

Terrengsnitt 1-200
1 : 200 i vei 39/1737, 29/1616

Snitt B
1 : 200



C:\Users\christer\Dropbox (ARKITEKTLAGET)\ARKITEKTLAGET-FELLES\14-2553 Stein Høie\6 PROSJEKTMATERIALE\62 ARK\Terreng Og-Hus-Model_39 446.rvt

11.02.2015 10:36:58

ARKITEKTLAGET AS
Pb 611 2604 Kongsvinger tlf: 62 88 27 50 e-post:post@arkitekt.no

Søknad

Stein Høie

Snitt A, B og terreng

Elveveien 20

Dato	Tegnet av	Kontrollert av	Prosjekt nr.
30.06.2014	cj	tm	2553
Målestokk	Tegningsnr.		Rev.
1:200	A1-301		A

Dbnr. 6302
den 27/12 1963

E R K L Æ R I N G.

Undertegnede eier av gnr. 39 bnr. 446
Adr. Elvevn. 10, Nesbru i Asker forplikter meg etter påkrav å tilhjemle Asker Kommune grunn fra min eiendom til veiutvidelse etter gjeldende reguleringsplan, forskrifter og vedtekter.
Denne erklæring tillates tinglyst som hefte på min eiendom.

Nesbru, den 31-8-63.

Haakon Heiestad
eier av gnr. 39 bnr. 446.

E R K L Æ R I N G.

Undertegnede eier av gnr. bnr.
Adr. i Asker forplikter
meg etter påkrav å tilhjemle Asker Kommune grunn
fra min eiendom til veiutvidelse etter gjeldende
reguleringsplan, forskrifter og vedtekter.
Denne erklæring tillates tinglyst som hefte på
min eiendom.

den

eier av gnr. bnr.

Skjema 3.

Dbnr. 4489
den 6/6 1969

ERKLÆRING

ang. private felles vann- og kloakkledninger.

Undertegnede som eier av grnr. 39 brnr. 446 i Asker avgir herved nedenstående erklæring som blir å tinglese på min eiendom, og som ikke kan avleses uten Asker vann- og kloakkvesens samtykke.

Asker vann- og kloakkvesen har rett til nårsomhelst å la avstenge og forsegle den felles hovedstoppekran for fellesanlegget vedr. vann- og kloakkledning til min eiendom når det finnes nødvendig eller ønskelig hva enten det er begrunnet av tekniske hensyn eller for å få trufne bestemmelser respektert, uansett hvilken av fellesskapets eiendommer og bygninger det gjelder. Denne bestemmelse gjelder også avstengning av stoppekran for min eiendom.

Videre forplikter jeg meg til i fellesskap med de andre eiendommer å reparere og vedlikeholde de felles vann- og kloakkledninger.

Undertegnede har videre gitt fellesskapets eiendommer rett til å ha liggende såvel de felles vann- og kloakkledninger som de enkelte eiendommers ledninger på min eiendom, og jeg har gitt tillatelse til all nødvendig reparasjon og ettersyn av ledningene.

Asker, den 4/6 1969

Hansopstad

eier av grnr. 39 brnr. 446

STATENS KARTVERK
Rett kopi bekreftes

Kartverket Tinglysing
Postboks 600 Sentrum
3507 Hønefoss

Hei,

Kan dere tinglyse en heftelse på min eiendom gbrn. 39/446 i Asker kommune.
Adresse: Elveveien 20, 1394 Nesbru.

«Kostnader relatert til rivning og gjenoppbygging av støttemur, grunnet vedlikehold eller reparasjon av de private vann- og avløpsledningene som ligger under støttemuren, skal i sin helhet dekkes av eiendommen gbrn.39/446»

Dette er relatert til en godkjenning av en byggeplan hvor en private vann- og avløpsledninger for eiendommen Elveveien 22 (gbrn. 39/1733) ligger delevis på min eiendom.

Mvh
Stein H. Høie
Elveveien 20
1394 Nesbru

Person Nummer : 160553[redacted]
Mobil : 93 00 45 23
E-mail: stein@hoie.org

Doknr: 652357 Tinglyst: 16.07.2015
STATENS KARTVERK FAST EIENDOM

Vedlegg :

1. Kopi av dokumentene fra Asker kommune
2. Kopi av sertifikat

Hjemmelserklæring i forbindelse med arv/skifte/uskifte

Innsenders navn		
Ro Sommernes advokatfirma DA		
Adresse		
Postboks 1983 Vika		
Postnummer:	Poststed	
0125	Oslo	
Fødselsnr./Org.nr.	Ref.nr.	
965870016	27499-501	

1. Eiendommen(e)[1]

Kommunenr.	Kommunenavn	Gnr.	Bnr.	Festenr.	Seksjonsnr.	Ideell andel
3025	Asker	39	446			1/1
3025	Asker	39	1739			1/1

Omsetningen gjelder bygg på festet grunn ☐ Ja ☒ Nei

Beskaffenhet:
☒ 1 Bebygd ☒ 2 Ubebygd

Anvendelse av grunn:
☒ B Bolig-eiendom ☐ F Fritids-eiendom ☐ V Forretning/kontor ☐ I Industri ☐ L Landbruk ☒ A Annet

Verdi[2]

Type bolig:
☒ FB Frittligg.-enebolig ☐ TB Tomanns-bolig ☐ RK Rekkehus/kjede ☐ BL Blokk-leilighet ☐ AN Annet

2. Avdøde

Fødselsnr. (11 siffer)	Navn
160553[redacted]	Stein Helmich Høie

3. Hjemmel [3]

Hjemmelen til ovennevnte eiendom(mer) begjæres overført til nedenstående personer i henhold til: (sett X)

☐ 6 Skifteattest ☒ 6 Skifteattest og testament ☐ 6 Uskifteattest

4. Ny(e) hjemmelshaver(e)

Fødselsnr. (11 siffer)	Navn	Ev. slektskapsforhold til avdøde	Andel [4]
290993[redacted]	Kristian Amerasinghe Høie	Sønn	1/1

Certified true copy
Erling Lind
Advokat
Ro Sommernes advokatfirma DA

5. Underskrift

Undertegnede (gjeldsovertagende arvinger legitimert iht. skifteattesten [5], advokat, statsautorisert eiendomsmegler eller annen med fullmakt fra de gjeldsovertagende arvinger) bekrefter at ovenstående opplysninger er riktig og er kjent med straffeansvaret ved avgivelse av uriktige opplysninger til offentlig myndighet.

Sted	Underskrift	Underskrift
Oslo		Advokat Nils Holger Koefoed Ro Sommernes advokatfirma DA
Dato	Underskrift	Underskrift
Sted	Underskrift	
Dato	Underskrift	

Doknr: 2783875 Tinglyst: 23.07.2020
STATENS KARTVERK

Noter:
1) Dersom eiendommen har underfestenummer (ufnr.) kan felt for seksjons
2) Der er eiendommens markedsverdi på tidspunktet for tinglysing som ska
3) Attesten/testamentet skal vedlegges i original eller bekreftet fotokopi.
4) Det som skal oppgis er størrelsen på den eierandel som overføres til den enkelte arving/legatar.
5) De legitimerte iht. skifteattest har kompetanse til å disponere over eiendommen inntil skiftet er forestått.

Ønskes det at alle arvingene skal disponere over eiendommene i sameie, må de legitimerte tinglyse en erklæring om dette.

Elveveien 20

Nabolaget Øvre Nes/Landøya - vurdert av 100 lokalkjente

NABOLAGET SPESIELT ANBEFALT FOR

- Familier med barn
- Etablerere
- Husdyreiere

SKOLER

Steinerskolen i Asker skole (1-10 ...	184 elever, 12 klasser	7 min 0.6 km
Mellom-Nes skole (1-7 kl.)	415 elever, 25 klasser	13 min 1.1 km
Landøya ungdomsskole (8-10 kl.)	338 elever, 20 klasser	8 min 0.6 km
Holmen skole (8-10 kl.)	9 elever, 4 klasser	12 min 0.9 km
Torstad ungdomsskole (8-10 kl.)	417 elever, 23 klasser	20 min 1.6 km
Holmen videregående skole	76 elever	12 min 0.9 km
Nesbru videregående skole	715 elever, 37 klasser	14 min 1.2 km

OFFENTLIG TRANSPORT

Nesåsen	Linje 250, 250N, 260E, 270	4 min 0.4 km
Billingstad stasjon	Linje L1	5 min 2.2 km
Oslo S	Totalt 24 ulike linjer	22 min 20.9 km
Oslo Gardermoen		53 min

BARNEHAGER

Regnbuen Steinerbarnehage (1-5 år)	42 barn	7 min 0.6 km
Vekstbarnehagen (1-5 år)	26 barn	7 min 0.6 km
Nesbru barnehage (1-5 år)	42 barn	8 min 0.7 km

DAGLIGVARE

Rema 1000 Nesbru	8 min
Meny Holmen	9 min

FINN

Innholdet i nabolagsprofilen er hentet fra ulike datakilder, og feil eller mangler kan forekomme. Vurderinger og sitater er innhentet på web og gir uttrykk for hvordan naboene vurderer nabolaget. FINN.no AS kan ikke holdes ansvarlig for feil/mangler i profilen.
Copyright © Finn.no AS 2026

VARER/TJENESTER

Holmen Senter	13 min
Vitusapotek Nesbru	7 min
Holmensenteret Vinmonopol	13 min

SPORT

Landøya Ungdomsskole	7 min
Steinerskolen i Asker balløkke	9 min
MOVA Nesbru	5 min
Nesbru Trim & Helse	8 min

«Nærhet til sjøen, trygt, stille og rolig område.»

— Sitat fra en lokalkjent

Støynivået
Lite støynivå 92/100

Gateparkering
Lett 88/100

Vedlikehold hager
Godt velholdt 87/100

PRIMÆRE TRANSPORTMIDLER

- Egen bil
- Buss

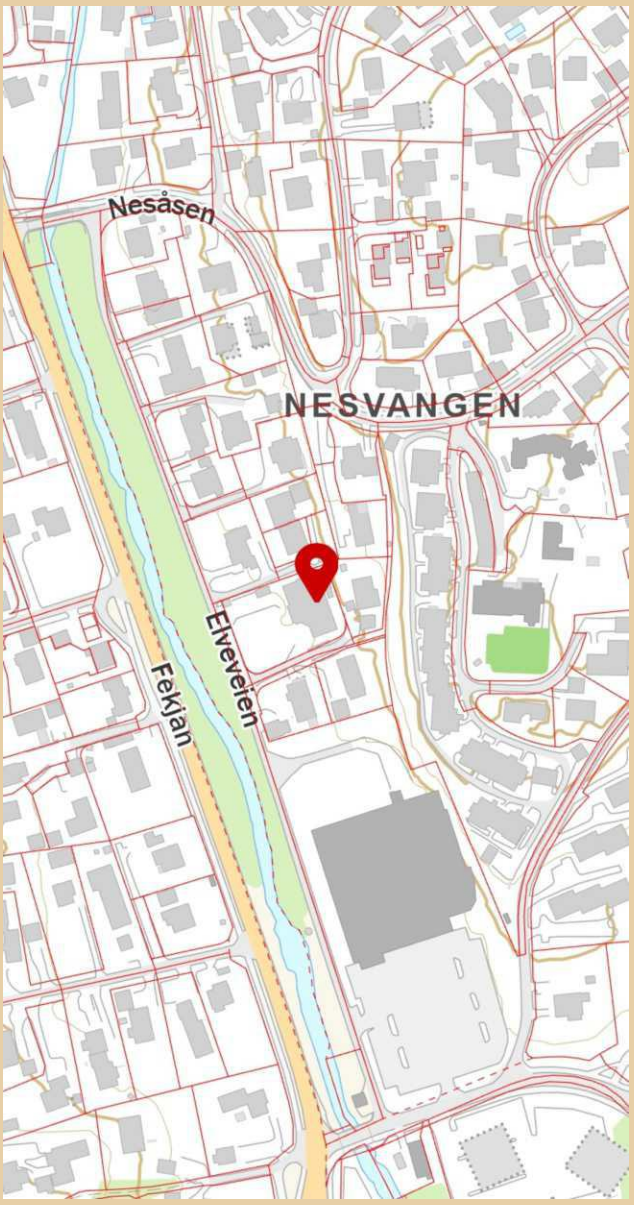

Innholdet i nabolagsprofilen er hentet fra ulike datakilder, og feil eller mangler kan forekomme. Vurderinger og sitater er innhentet på web og gir uttrykk for hvordan naboene vurderer nabolaget. FINN.no AS kan ikke holdes ansvarlig for feil/mangler i profilen.
Copyright © Finn.no AS 2026

LØSØRE OG TILBEHØR

OVERSIKT OVER LØSØRE OG TILBEHØR TIL EIENDOMMEN

Oversikten er utarbeidet av Norges Eiendomsmeglerforbund, Eiendom Norge og Advokatforeningens Eiendomsmeglingsgruppe, og er gjeldende fra 1. januar 2020.

Generelt

Lov om avhending av fast eigedom (avhendingslova/avhl.) av 3. juli 1992 regulerer kjøper og selgers rettigheter og plikter ved overdragelse av fast eiendom og andeler i borettslag. I henhold til avhl. § 3-4 skal eiendommen, når annet ikke er avtalt, overdras med innredninger og utstyr som etter lov, forskrift eller annet offentlig vedtak skal følge med. Det samme gjelder varig innredning og utstyr som enten er fastmontert eller er særskilt tilpasset bygningen, jf. avhl. § 3-5. Loven inneholder ingen detaljert oversikt over hva som omfattes av "innredning og utstyr", og over hva som skal regnes som "fastmontert eller særskilt tilpasset". Partene kan fritt avtale hva som skal følge med eiendommen ved salg. Bransjens liste over løsøre og tilbehør som skal følge med eiendommen, er en del av avtalen mellom kjøper og selger dersom ikke annet er opplyst i salgsoppgaven, kjøper har tatt forbehold i bud eller avtale på annen måte er inngått. Der intet annet er avtalt, vil løsøre og tilbehør medfølge slik dette fremkommer av avhl. § 3-4 og § 3-5 og denne oversikt. Produkter og installasjoner som medfølger overdras uten noen form for garantier, utover eventuell gjenværende leverandørgaranti. Dersom det er noe i nedenstående liste som ikke finnes på eiendommen, vil det heller ikke medfølge.

1. HVITEVARER medfølger der dette er spesielt angitt i salgsoppgaven.

2. HELDEKKENDE TEPPER følger med uansett festemåte.

3. VARMEKILDER, slik som ovner, kaminer, peiser, varmepumper og panelovner, følger med uansett festemåte. Frittstående biopeiser/varmeovner og terrassevarmere medfølger ikke. Det følger ikke med varmekilder i rom som ikke har vegg- eller fastmonterte varmekilder på visning.

4. TV, RADIO OG MUSIKKANLEGG. TV-antenner og fellesanlegg for TV, herunder parabolantenne, og tuneren/dekoder/tv-boks medfølger der dette eies av selger. Veggmontert TV/flatskjerm med tilhørende festeordning samt musikkanlegg følger ikke med (se også punkt 12).

5. BADEROMSINNREDNING/UTSTYR. Badekar, dusjkabinett, dusjvegger, alle fastmonterte speil og hyller, fastmonterte glass- og håndkleholdere, herunder håndklevarmere samt baderomsinnredning, medfølger.

6. GARDEROBESKAP medfølger, selv om disse er løse. Fastmonterte garderobehyller og knagger medfølger. Innredning i garderobeskap, for eksempel løse eller fastmonterte trådkurver, hyller, stenger og lignende, medfølger.

7. KJØKKENINNREDNING medfølger, herunder også åpne, fastmonterte hyller og løs eller fastmontert kjøkkenøy.

8. MARKISER, PERSIENNER og annen type innvendig og utvendig solskjerming, gardinoppheng, lamellgardiner og liftgardiner medfølger.

9. AVTREKKSVIFTER av alle slag, samt fastmonterte aircondition/ ventilasjonsanlegg, medfølger.

10. SENTRALSTØVSUGER medfølger med komplett anlegg, herunder slange, munnstykke mm.

11. LYSKILDER. Kupler, lysstoffarmatur, fastmonterte "spotlights", oppheng og skinner med spotlights samt utelys og hagebelysning medfølger. Vegglamper, krokhengte lamper, lysekroner, prismelamper og lignende som er koblet til sukkerbit eller stikkontakt følger likevel ikke med.

12. INSTALLERTE SMARTHUSLØSNINGER med sentral som styrer lys, varme, lyd o.l., samt tilhørende trådløse enheter som brytere, sensorer, kameraer, integrerte høyttalere el. medfølger. Enkle lysstyringssystem f.eks. med en sentral som kun styrer lyspærer eller smartpærer montert i sokkel medfølger likevel ikke.

13. UTVENDIGE SØPPELKASSER og eventuelt holder/hus til disse medfølger.

14. POSTKASSE medfølger.

15. UTENDØRS INNRETNINGER slik som flaggstang, fastmontert tørkestativ, samt andre faste utearrangementer som f.eks. badestamp, boblekar/jacuzzi og liknende utendørs kar, lekestue, lekestativ, utepeis, fastmontert trommel til vannslange, medfølger. Guidekabel/avgrensingskabel til robotgressklipper medfølger, men robotgressklipper og ladestasjon for denne medfølger ikke.

16. FASTMONTERT VEGGLADER/LADESTASJON TIL EL-BIL medfølger uavhengig av hvor laderen er montert.

17. SOLCELLEANLEGG med tilhørende teknisk infrastruktur medfølger.

18. GASSBEHOLDER til gasskomfyr og gasspeis medfølger.

19. BRANNSTIGE, BRANNTAU, feiestige og lignende medfølger der dette er påbudt. Løse stiger medfølger ikke.

20. BRANNSLUKNINGSAPPARAT, BRANNSLANGE og RØYKVARSLER medfølger der dette er påbudt. Det er eier og brukers plikt til å se til at utstyret forefinnes på enhver eiendom. Hvis annet ikke er uttrykkelig avtalt, skal dette derfor alltid følge med ved salg av eiendom.

21. SAMTLIGE NØKLER til eiendommen som selger er i besittelse av skal overleveres kjøper på overtakelsen, herunder nøkler til eventuelle boder, uthus, garasjeportåpner el. Låses boder, uthus el. med hengelås, skal lås og nøkler til disse medfølge.

22. GARASJEHYLLER, bodhyller, lagringshyller og oppheng til bildekk medfølger såfremt de er fastmontert. Planter, busker og trær som er plantet på tomten, eller fastmonterte kasser og lignende er en del av eiendommen og medfølger i handelen.

BUD OG BUDGIVNING

KJØPETILBUD

FOR EIENDOMMEN

Adresse:
Elveveien 20, 1394 Nesbru
Gnr. 39, Bnr. 446 og Gnr. 39, Bnr. 1739, Asker kommune.

Oppdragsnummer:
18260230

Meglerforetak: PrivatMegleren Solli & Partnere

Saksbehandler: Axel Kolle

Telefon / Mobil: 40 00 23 32 / 928 07 332

E-post: axel.kolle@privatmegleren.no

UNDERTEGNEDE GIR HERVED FØLGENDE BUD PÅ OVENNEVNTE EIENDOM:

Kjøpesum **Kr** _____

Beløp med bokstaver **Kr** _____

+ omkostninger iht. opplysninger i salgsoppgaven

Dette budet er bindende for undertegnede frem til og med den **Kl.**

Dersom annet ikke er angitt gjelder budet til kl. 15.00 første virkedag etter siste annonserte visning. I forbrukerforhold vil bud med kortere akseptfrist enn til kl. 12.00 første virkedag etter siste annonserte visning ikke bli videreformidlet til selger

Eventuelle forbehold: _____

_____

Undertegnede er kjent med at selger står fritt til å godta eller forkaste ethvert bud. Likeledes er undertegnede klar over at budet er bindende for budgiver når det er kommet til selgers kunnskap. Handelen er juridisk bindende for begge parter dersom budet aksepteres innen akseptfristen. Undertegnede er kjent med at budjournalen vil bli forelagt kjøper og selger når handel er sluttet.

Ønsket overtakelsesdato: _____

Budet baseres på opplysninger og salgsvilkår som fremkommer av salgsoppgave m/vedlegg

Kjøpet vil bli finansiert slik:

Låneinstitusjon: _____ Referanse og tlf nr: _____

Lånt kapital: _____ Kr _____

Egenkapital: _____ Kr _____

Totalt: _____ **Kr** _____

Egenkaptitalen består av: ☐ Salg av nåværende bolig eller fast eiendom

☐ Disponibelt kontantbeløp (bankinnskudd)

Jeg gir bud som ☐ Forbruker ☐ Ledd i næringsvirksomhet / Juridisk person (selskap)

Navn:		Navn:	
Fødselsdato:		Fødselsdato:	
Adr:		Adr:	
Postnr:	Sted:	Postnr:	Sted:
Tlf:	E-post:	Tlf:	E-post:
Dato:	Sign:	Dato:	Sign:

Kopi av legitimasjon

Kopi av legitimasjon

Forbrukerinformasjon om budgivning

Sist oppdatert med virkning fra 1. januar 2014, i forbindelse med ikrafttredelse av endringer i eiendomsmeglingsforskriften.

Informasjonen er utarbeidet av Forbrukerombudet, Forbrukerrådet, Den Norske Advokatforening ved Eiendomsmeglingsgruppen, Eiendomsmeglerforetakenes Forening og Norges Eiendomsmeglerforbund, på grunnlag av blant annet forskrift om eiendomsmegling § 6-3 og § 6-4.

Nedenfor gis en oversikt over de retningslinjer som forbrukermyndighetene og organisasjonene anbefaler benyttet ved budgivning på eiendommen. Avslutningsvis gis også en kort oversikt over de viktigste rettsreglene tilknyttet budgivning.

Før det legges inn bud på eiendommen oppfordres budgiver til å sette seg inn i all relevant informasjon om eiendommen, herunder eventuell salgsoppgave og teknisk rapport med vedlegg.

GJENNOMFØRING AV BUDGIVNING

1. På forespørsel vil megler opplyse om aktuelle bud på eiendommen, herunder om relevante forbehold.

2. Alle bud skal inngis skriftlig til megler, som formidler disse videre til oppdragsgiver. Kravet til skriftlighet gjelder også budforhøyelser og motbud, aksept eller avslag fra selger. Før formidling av bud til oppdragsgiver skal megler innhente gyldig legitimasjon og signatur fra budgiver. Kravet til legitimasjon og signatur er oppfylt for budgivere som benytter e-signatur, eksempelvis BankID eller MinID. Med skriftlige bud menes også elektroniske meldinger som e-post og SMS når informasjonen i disse er tilgjengelig også for ettertiden.

3. Et bud bør inneholde eiendommens adresse (eventuelt gnr/bnr), kjøpesum, budgivers kontaktinformasjon, finansieringsplan, akseptfrist, overtakelsesdato og eventuelle forbehold som for eksempel usikker finansiering, salg av nåværende bolig ol. Normalt vil ikke et bud med forbehold bli akseptert før forbeholdet er avklart. Konferer gjerne med megler før bud avgis.

4. Megler skal legge til rette for en forsvarlig avvikling av budrunden. I forbrukerforhold (dvs. der oppdragsgiver er forbruker) skal megleren ikke formidle bud med kortere akseptfrist enn kl. 12.00 første virkedag etter siste annonserte visning. Etter denne fristen bør budgivere ikke sette en kortere akseptfrist enn at megler har mulighet til, så langt det er nødvendig, å orientere oppdragsgiver, budgivere og øvrige interessenter om bud og forbehold.
Det bør ikke gis bud som diskriminerer eller utelukker andre budgivere. Dersom bud inngis med en frist som åpenbart er for kort til at megleren kan avvikle budrunden på en forsvarlig måte som sikrer oppdragsgiver og interessenter et tilstrekkelig grunnlag for sine handlingsvalg, vil megler fraråde budgiver å stille slik frist.

5. Megleren vil uoppfordret gi sin vurdering av det enkelte bud overfor oppdragsgiveren, når budet er gitt innenfor fristene i punkt 4.

6. Megleren skal så langt det er nødvendig og mulig holde budgiverne skriftlig orientert om nye og høyere bud og eventuelle forbehold.
Megler skal så snart som mulig bekrefte skriftlig overfor budgivere at budene deres er mottatt.

7. Etter at handel har kommet i stand, eller dersom en budrunde avsluttes uten at handel er kommet i stand, kan en budgiver kreve kopi av budjournalen i anonymisert form.

8. Kopi av budjournal skal gis til kjøper og selger uten ugrunnet opphold etter at handel er kommet i stand. Dersom det er viktig for budgiver å bevare sin anonymitet, bør budet fremmes gjennom fullmektig.

VIKTIGE AVTALERETTSLIGE FORHOLD

1. Det eksisterer ingen angrerett ved salg/kjøp av fast eiendom.

2. Når et bud er innsendt til megler og han har formidlet innholdet i budet til selger (slik at selger har fått kunnskap om budet), kan budet ikke kalles tilbake. Budet er da bindende for budgiver frem til akseptfristens utløp, med mindre budet før denne tid avslås av selger eller budgiver får melding om at eiendommen er solgt til en annen (man bør derfor ikke gi bud på flere eiendommer samtidig dersom man ikke ønsker å kjøpe flere enn en eiendom).

3. Selger står fritt til å forkaste eller akseptere ethvert bud, og er for eksempel ikke forpliktet til å akseptere høyeste bud.

4. Når en aksept av et bud har kommet frem til budgiver innen akseptfristens utløp er det inngått en bindende avtale.

5. Husk at også et eventuelt bud fra selger til kjøper (såkalte "motbud"), avtalerettslig er et bindende tilbud som medfører at det foreligger en avtale om salg av eiendommen dersom budet i rett tid aksepteres av kjøper.
