



**PRIVATMEGLEREN**  
GRÜNERLØKKA

**DÆLENENGGATA 3 A**

# Vedlegg

Meglers verdivurdering

Tilstandsrapport

Selgers egenerklærings skjema

Nabolagsprofil

Energiattest

Informasjon fra forretningsfører - Borettslag/sameie/velforening


Reguleringskart og bestemmelser

Arealbekreftelse

Løsøre og tilbehørsliste

Budskjema

# Tilstandsrapport

 Andelsleilighet i boligbygg med flere boenheter

 Dælenenggata 3 A, 0567 OSLO

 OSLO kommune

 gnr. 227, bnr. 72

 Andelsnummer 30

Sum areal alle bygg: BRA: 42 m<sup>2</sup> BRA-i: 40 m<sup>2</sup>



Befaringsdato: 16.01.2026

Rapportdato: 23.01.2026

Oppdragsnr.: 15467-2953

Referansenummer: XH1180

Autorisert foretak: Takstmann Jan Berby MNTF

Sertifisert Takstingeniør: Jan Berby

Vår ref: Deres ref;  
302251121  
Dælenenggata 3 A



Rapporten kan brukes i inntil ett år etter rapportdato, og kan ikke gjenbrukes ved flere boligsalg i denne perioden. Skjer det endringer, oppstår skader også videre på boligen, bør du som selger be om oppdatert rapport.

# Norsk takst

Norsk takst er bransjeorganisasjonen for landets bygningsakkyndige og takstforetak, med om lag 1400 sertifiserte medlemmer fordelt på omtrent 1000 bedrifter. I boligomsetningen regnes takstrapportene som et helt avgjørende element i den informasjonen som gjøres tilgjengelig for kjøper. Årlig leverer medlemmene rundt 120.000 slike takster. Det gir unik oversikt over norske boliger, og bidrar til at alle oppdrag kan utføres med utgangspunkt i erfaringsbasert kvalitet.



Det stilles høye krav til utdanning, sertifisering og yrkesetikk. Norsk takst er opptatt av at boligomsetningen skal være trygg, og legger vekt på å opptre uavhengig av andre bransjeaktører. Bygningsakkyndige fakturerer sine tjenester uten hensyn til hvilken pris som oppnås, og skal heller ikke på annen måte ha noen egeninteresse knyttet til handelen.

Uavhengighet og god fagkunnskap har over tid bygget troverdighet og tillit. Både selger og kjøper skal kunne stole på bygningsakkyndiges vurderinger. For tilfeller der det likevel skulle oppstå misnøye med utført arbeid, har vi sammen med Forbrukerrådet etablert en klagenemnd.

Norsk takst har en sentral rolle i utviklingen av norske standarder, regler og profesjonsprinsipper, og representerer bransjen i alle relevante internasjonale fora. Dette sikrer at norske bygningsakkyndige tidlig kan tilpasse seg krav og bransjetrender fra utlandet, samtidig som takseringsfaget får en norsk stemme på verdensbasis. Organisasjonen bidrar i næringspolitisk sammenheng, og har vært en pådriver for å sikre at lover og regler gir trygghet for forbrukerne i boligomsetningen.

## TAKSTPARTNER TÅSEN

Takstpartner Tåsen er et kontorfellesskap for takstmenn med kontor på Tåsen i Oslo. Fra 1.1.2020 er vi 4 selvstendige takstmenn tilknyttet dette kontoret. I tillegg har Takstpartner andre kontorer rundt om i Oslo og Akershus. Sammenslutningen har som hovedformål å skape et tynge fagmiljø og dermed øke kompetansen blant takstmenn tilsluttet Takstpartner.

Takstmann Jan Berby er opprinnelig utdannet tømmer/tømrmester, har jobbet som takstmann siden 1998 og har utført i overkant av 10 000 verdi- og tilstandsrapporter. I tillegg utføres ferdigbefaringer og overtakelser av ny bolig prosjekter. Har sertifikater innenfor Bolig Tilstand, Bolig Verdi og TEGoVA Residential Valuer (TRV)

### Rapportansvarlig

Jan Berby

Uavhengig Takstingeniør

jan@takstpartner.no

924 69 095



# Dette trenger du å vite om tilstandsrapporten



## Hva er en tilstandsrapport?

En tilstandsrapport beskriver synlige skader/avvik eller tegn på skader/avvik på boligen. Rapporten fremhever vanligvis ikke positive egenskaper ved boligen.



## Hva vurderer en bygningssakkyndig?

Den bygningssakkyndige vurderer boligen ut fra hva man kan forvente av en bygning av samme alder og type. Vurderingen gjøres som regel mot hvordan det var vanlig å bygge og regler som gjaldt da boligen ble oppført (søknadstidspunktet). Forhold som er vanlige for bygningens alder, slik som slitasje etter normal bruk regnes ikke som avvik.



## Hva inneholder tilstandsrapporten?

Den bygningssakkyndige undersøker rom og bygningsdeler slik det kommer frem av [Forskrift til avhendingsloven](#). Tilstandsrapporten inneholder bare avvik som den bygningssakkyndige kan se eller kontrollere med enkle hjelpemidler. Det gjøres ikke nærmere undersøkelser slik som åpning av vegger eller andre bygningsdeler. I vegg mot våtrom og rom under terreng kan det borres et hull for å gjøre enkle undersøkelser slik som fuktøk.

## Når du kjøper en brukt bolig

Når du kjøper en brukt bolig, er det viktig å være oppmerksom på at dette ikke kan sammenlignes med å kjøpe en ny bolig. Måten boligen ble bygget på kan være annerledes enn i dag. Bygninger svekkes over tid, og utsettes for slitasje blant annet på grunn av bruk og vær og vind. Mange boliger fornyes helt eller delvis, noen i flere omganger, eller det oppføres tilbygg. Særlig for boliger som er pusset opp eller endret, er det viktig å merke seg at fornyelse av overflater ikke nødvendigvis betyr at bygningsdeler under er forbedret.

## Vurdering mot byggregler

Den bygningssakkyndige vil vurdere boligen mot hvordan det var vanlig å bygge og regler som gjaldt på søknadstidspunktet. Den bygningssakkyndige ser etter avvik som har betydning for og som reduserer boligens funksjon og verdi, og som kommer frem av forskrift til avhendingslova.

Noen bygningsdeler og forhold vil den bygningssakkyndige vurdere mot dagens regelverk. Etter dagens regelverk vil disse kunne få avvik og/eller TG2 eller TG3 uten at det nødvendigvis er krav om at avviket utbedres. Dette kan gjelde sluk, tettesjikt og fall på bad og vaskerom, forhold som gjelder sikkerhet mot brann, rekkverk, trapper osv.

## Tilstandsrapporten beskriver ikke hele boligen

### BYGNINGSSAKKYNDIGE SER FOR EKSEMPEL IKKE PÅ

- vanlig slitasje og normal vedlikeholdstilstand
- bagatellmessige forhold som ikke påvirker bygningens bruk eller verdi vesentlig
- etasjeskillere
- tilleggsbygg slik som garasje, bod, anneks, naust også videre
- utvendige trapper
- støttemurer
- skjulte installasjoner
- installasjoner utenfor bygningen
- full funksjonstesting av el- og VVS-installasjoner
- geologiske forhold og bygningens plassering på grunnen
- bygningens planløsning
- bygningens innredning
- løstøre slik som hvitevarer
- utendørs svømmebasseng og pumpeanlegg
- bygningens estetikk og arkitektur
- bygningens lovlighet (bortsett fra bruksendringer, brannceller og forhold som åpenbart kan påvirke helse, miljø og sikkerhet)
- fellesarealer (med mindre boligeier har vedlikeholdsplikt for fellesarealer og dette er kjent for bygningssakkyndig, eller fellesarealet har en særlig tilknytning til boligen).

© iVerdi 2023 © Norsk takst 2023

Malen til denne rapporten, inkludert standardtekstene fra Norsk takst, er vernet etter åndsverkloven og kan kun benyttes av medlemsforetakene i Norsk takst og av takstingeniører som er sertifisert i slikt foretak, samt av kunder hos iVerdi og studenter hos NEAK. For andre aktører er eksemplarframstilling av malen og standardtekster, som utskrift og annen kopiering til bruk som grunnlag for tilsvarende rapporter, bare tillatt når det er hjemlet i lov (kopiering til privat bruk, sitat o.l.) eller avtale med Norsk Takst ([Forside](#)) eller iVerdi ([Hjem-iVerdi](#)).

Utnyttelse i strid med lov eller avtale kan medføre erstatnings- og straffeansvar.

# Dette trenger du å vite om tilstandsrapporten

## Tilstanden vurderes med ulike tilstandsgrader

Tilstanden gir uttrykk for en gitt forventet tilstand, blant annet vurdert ut fra alder og normal bruk. Ved Tilstandsgrad 0 (TG0) og Tilstandsgrad 1 (TG1) gir den bygningssakkyndige normalt ingen begrunnelse for valg av tilstandsgrad. Grunnen er at bygningen eller bygningsdelen da bare har normal slitasje. Ved skjulte konstruksjoner kan alder alene avgjøre tilstandsgrad. Når bygningssakkyndige anbefaler tiltak, for eksempel utbedringer, må brukeren av rapporten vurdere om tiltakene er nødvendige og lønnsomme.

Når den bygningssakkyndige velger tilstandsgrad, baseres vurderingen på faste kriterier som følger av gjeldende bransjestandard for Teknisk tilstandsanalyse ved omsetning av bolig og Forskrift til avhendingslova.



### TILSTANDSGRAD 0, TG0: INGEN AVVIK

Bygningsdelen skal være tilnærmet ny, ikke vise tegn på slitasje og det skal være lagt frem dokumentasjon på faglig god utførelse. Det er ingen merknader til delen.



### TILSTANDSGRAD 1, TG1: MINDRE AVVIK

Bygningsdelen skal bare ha normal slitasje, og straktiltak skal ikke anses som nødvendig. Graden kan også brukes når delen er ny, men der dokumentasjon på faglig god utførelse mangler.



### TILSTANDSGRAD 2, TG2: VESENTLIGE AVVIK OG MINDRE AVVIK SOM ETTER NS 3600 GIR TG 2

Bygningsdelen skal enten ha feil utførelse, en skade eller symptomer på skade, sterk slitasje eller nedsatt funksjon. Graden gis når bygningsdelen trenger vedlikehold eller tiltak i nær fremtid. Graden skal også brukes når delen er gammel og det er grunn til å varsle om faren for skader på grunn av alderen, eller når det er grunn til å overvåke delen spesielt på grunn av fare for større skader eller følgeskader.



### TILSTANDSGRAD 3, TG3: STORE ELLER ALVORLIGE AVVIK

Denne tilstandsgraden brukes ved kraftige tegn på forhold som man må regne med trenger utbedring straks eller innen kort tid. Det er påvist funksjonssvikt eller sammenbrudd.



### IKKE UNDERSØKT/IKKE TILGJENGELIG FOR UNDERSØKELSE

Det kan være avvik/skader som ikke er avdekket.

## Informasjon om utbedringskostnader

Utbedringskostnadene i rapporten er sjablongmessige anslag basert på observerte forhold som feil, skader eller uregelmessigheter, samt foreslåtte tiltak. Disse anslagene er veiledende, angis i fem intervaller, er basert på generelle erfaringstall, og må ikke forveksles med konkrete pristilbud fra håndverkere eller entreprenører. Faktiske kostnader kan variere betydelig, avhengig av individuelle valg, materialpriser og markedsforhold. For å få en nøyaktig vurdering av utbedringskostnadene anbefales ytterligere undersøkelser og innhenting av flere pristilbud fra kvalifiserte fagfolk. Slike anslag gis for TG3, der dette er mulig.



Tiltak under kr 20 000



Tiltak mellom kr 20 000 – 100 000



Tiltak mellom kr 100 000 – 200 000



Tiltak mellom kr 200 000 – 500 000



Tiltak over kr 500 000

# Beskrivelse av eiendommen

Normalt drevet og vedlikeholdt borettslag med bygningsmasse opprinnelig oppført i 1958 som kontorbygg, men ble ombygget og omregulert til boliger/leiligheter i 2004. Borettslaget ble etablert samtidig. Eiendommen er vurdert i den stand den var på besiktigelsesdagen. Kommentarer vedrørende vedlikehold osv. er anført i den tekniske beskrivelsen i rapporten.

Leiligheten er en gjennomgående leilighet i 3. etasje og ble noe oppgradert i 2021 med ny kjøkkeninnredning og oppussing av overflater på bad. Framstår i dag som en normalt pent oppusset og vedlikeholdt leilighet.

Tilstandsanalysen har avdekket noen symptomer på svikt og avvik fra normal standard. Det er gjennomgående registrert TG 1 og TG 2 som er gitt pga riss/sprekker i overflate på bad, alder på vinduer, dører, membraner på bad, vann og avløpsrør og ventilasjon av kjøkken.

## Arealer

[Gå til side](#)

## Forutsetninger og vedlegg

[Gå til side](#)

## Lovlighet

[Gå til side](#)

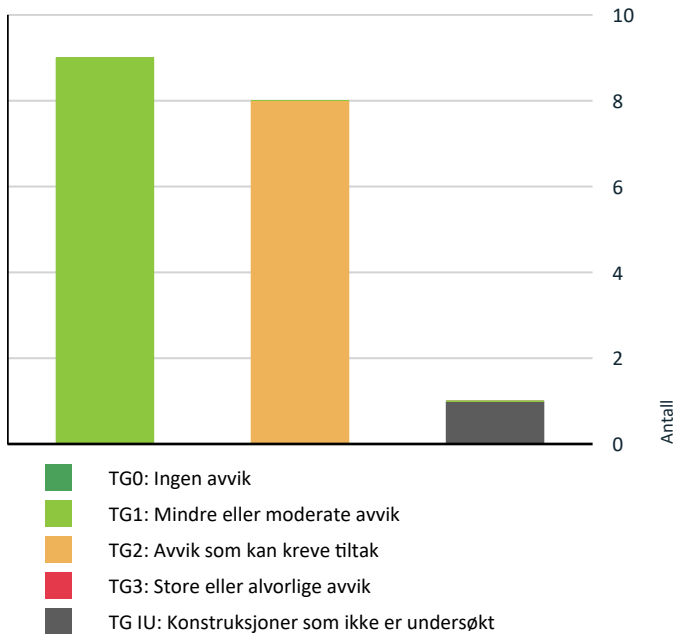
### Andelsleilighet i boligbygg med flere boenheter

- Det foreligger godkjente og byggemeldte tegninger, men det er avvik fra disse.

Endring i henhold til godkjente tegninger er at opprinnelig kjøkken er innredet som soverom og kjøkkeninnredning montert i del av stue.

# Sammendrag av boligens tilstand

## Fordeling av tilstandsgrader



! Våtrom > 3. etasje > Bad/vaskerom > Overflater Gulv [Gå til side](#)

! Våtrom > 3. etasje > Bad/vaskerom > Sluk, membran og tettesjikt [Gå til side](#)

! Kjøkken > 3. etasje > Stue/kjøkken > Avtrekk [Gå til side](#)

### HELSE, MILJØ OG SIKKERHET

Forhold som åpenbart kan medføre fare for helse, miljø og sikkerhet > Helse, miljø og sikkerhet

! Det er behov for at en kvalifisert elektrofaglig person kontrollerer det elektriske anlegget. [Gå til side](#)

## Oppsummering av avvik

Vil du vite mer? Se på rommet eller bygningsdelen senere i rapporten.

### Andelsleilighet i boligbygg med flere boenheter

#### ! TG IU KONSTRUKSJONER SOM IKKE ER UNDERSØKT

! Våtrom > 3. etasje > Bad/vaskerom > Tilliggende konstruksjoner våtrom [Gå til side](#)

#### ! TG 2 AVVIK SOM KAN KREVE TILTAK

! Utvendig > Vinduer [Gå til side](#)

! Utvendig > Dører [Gå til side](#)

! Tekniske installasjoner > Vannledninger [Gå til side](#)

! Tekniske installasjoner > Avløpsrør [Gå til side](#)

! Tekniske installasjoner > Ventilasjon [Gå til side](#)

# Tilstandsrapport

## ANDELSLEILIGHET I BOLIGBYGG MED FLERE

**Byggeår**  
1958

**Kommentar**  
Bygning tatt i bruk ifølge Norges Eiendommer.

### Tilbygg / modernisering

2004	Ombygging	Eiendommen ble opprinnelig oppført 1958 som næringsbygg, men ble omregulert og innredet med leiligheter i 2004.
------	-----------	---

## UTVENDIG

### Felles bygningsmasse

Boligblokk med 6 etasjer og kjeller. Adkomst til felles trapperom fra asfaltert gårdsplass.  
Grunnmur i støpt betong og støpt kjellergulv. Støpte etasjeskillere. Murverk og betong i bærende konstruksjoner og fasader, yttervegger utvendig pusset og malt. Fasade mot gate med mye glass og stål. Flatt tak i betongkonstruksjon, tekket med folie og innvendig nedløp. Støpte trapper belagt med terrazzo og malte murvegger mellom etasjer. Adkomst fra svalganger til leilighetene.  
Eiendommen har personheis.  
Overnevnte bygningsdeler er en del av sameiets/borettslagets vedlikeholdsansvar, og er ikke omfattet av denne rapporten. Det blir ikke satt tilstandsgrad for disse bygningsdelene.

### TG 2 Vinduer

Bygningen har aluminiumsvinduer med 2-lags glass.  
Vinduer fra 1988 og 2001

#### Vurdering av avvik:

- Det er avvik:  
Normal tid før utskifting av trevindu med isolerglass er 20 - 40 år.

#### Konsekvens/tiltak

- Tiltak:  
Bygningsdelen er nå 25-40 år gamle og mer enn halvparten av anbefalt brukstid er overskredet.

### TG 2 Dører

Bygningen har malt hovedytterdør og aluminiums balkongdør med to-lags isolerglass.

#### Vurdering av avvik:

- Det er påvist utetthet/åpning mellom dørblad og dørkarm. Dvs. at kald trekk kan oppstå.  
Trekker i underkant av dør til luftbalkong.  
Anbefalt brukstid for entredører og balkongdører er på ca. 30-40 år.

#### Konsekvens/tiltak

#### • Andre tiltak:

Dørene er nå 25-40 år gamle og over halvparten av anbefalt brukstid er overskredet.

### TG 1 Balkonger, terrasser og rom under balkonger

"Fransk" luftbalkongi stue.

## INNSENDIG

### TG 1 Overflater

Oppholdsrom med laminat på gulvene, malte betongvegger og tak. Det er normalt at overflater kan være utsatt for slitasje. Det kan derfor være enkelte skader/slitasje som betraktes som mindre overflateskader. Slike skader blir derfor ikke spesifisert, vurdert eller bemerket.

### TG 1 Etasjeskille/gulv mot grunn

Etasjeskiller er av betongdekke.  
Målt høydeforskjell på 10-14 mm på gulv i stue og på kjøkken.

### TG 1 Innvendige dører

Innvendig har boligen malte glatte dører.

## VÅTROM

### 3. ETASJE > BAD/VASKEROM

#### Generell

Baderom ble ifølge kommunen etablert i ca 2004, samtidig som eiendommen ble bruksendret fra kontor til bolig.

### 3. ETASJE > BAD/VASKEROM

### TG 1 Overflater vegger og himling

Vegger ble påført mikrosement i 2021. Opprinnelig flislagt dusjnise og ellers malte murvegger. Malt betong i tak.  
Det er normalt at det kan være enkelte små sprekker/riss og ujevnheter i overflater som betraktes som mindre overflateskader. Slike skader blir derfor ikke spesifisert, vurdert eller bemerket.

### 3. ETASJE > BAD/VASKEROM

### TG 2 Overflater Gulv

Gulvet er opprinnelig flislagt, men ble påført mikrosement i 2021. Rommet har ingen varmekilde. Fall mot sluk er målt til 1:100. Høydeforskjell fra toppen av sluket til toppen av membranen ved dørterskelen er 25mm.

# Tilstandsrapport

## Vurdering av avvik:

- Det er avvik:

Noen små sprekker/riss ved sluket i dusjen.

## Konsekvens/tiltak

- Tiltak:

Baderommet fungerer fortsatt med disse rissene, men bør observeres jevnlig for å vurdere utvikling.

## 3. ETASJE > BAD/VASKEROM

### TG 2 Sluk, membran og tettesjikt

Det er plastsluk og ukjent tettesjikt/membran. Det er imidlertid ikke opplyst eller påvist lekkasjer.

Årstall: 2004 Kilde: Info fra sameie/borettslag

## Vurdering av avvik:

- Mer enn halvparten av forventet brukstid er passert på membranløsningen.

Smøremembran på vegg som er over 15 år og banemembran over 20 år blir vurdert til TG2 i rapporten.

Dette badet er nå litt over 20 år gammelt.

TG 2 gis med bakgrunn i at mer enn halvparten av forventet brukstid for membran/tettesjikt er oppbrukt.

## Konsekvens/tiltak

- Det er viktig å merke seg at levetiden til en membran varierer basert på kvalitet, installasjon og bruk. Eldre membraner kan bli sprø og sprekke opp, noe som fører til at de mister sin vanntettende funksjon. Dette kan resultere i vannlekkasjer gjennom vegger og gulv og fuktskader.



## 3. ETASJE > BAD/VASKEROM

### TG 1 Sanitærutstyr og innredning

Dusj på gulv med dusjdører i herdet glass. Servant med skuffeinneordning. Frittstående toalett.

## 3. ETASJE > BAD/VASKEROM

### TG 1 Ventilasjon

Avtrekk fra baderom tilkopledd felles ventilasjonsanlegg.



## 3. ETASJE > BAD/VASKEROM

### TG IU Tilliggende konstruksjoner våtrom

Hulltaking er ikke foretatt da det ikke er fysisk mulig pga tilliggende konstruksjoner er av mur. Takstmannen har derfor kontrollert med fuktindikator i våtsoner uten at det er registrert fukt i området.

## Vurdering av avvik:

- Det er pga bygningsmessige hindringer ikke fysisk mulig å foreta hulltaking i vegg bak våtzone.

## Konsekvens/tiltak

- TGIU gitt ut ifra manglende mulighet for hulltaking.

## KJØKKEN

## 3. ETASJE > STUE/KJØKKEN

### TG 1 Overflater og innredning

Innredning med glatte skapfronter, laminat benkeplater, nedfelt oppvaskkum og et greps armatur. Integreerte hvitevarer som oppvaskmaskin og kjøl-/fryseskap. Water-guard og komfyrvakt montert.

Årstall: 2021 Kilde: Eier

## 3. ETASJE > STUE/KJØKKEN

### TG 2 Avtrekk

Det er kjøkkenventilator med kullfilter.

## Vurdering av avvik:

- Kjøkkenet mangler styrt tilluftsventilering.

Det er kun kullfilterventilator på kjøkkenet og heller ikke andre forserte/mekaniske avtrekksløsninger fra kokesonen. Kjøkkenet er flyttet til stue så det er ikke avtrekk på kjøkkenet. Kun tilluft via ventiler i yttervegg i stua.

## Konsekvens/tiltak

- Andre tiltak:

Det kan være at borettslag/sameie har egne vedtekter som hindrer montering av mekanisk avtrekk fra rommet, anbefalt tiltak må derfor avklares nærmere med styret i borettslag/sameie før det eventuelt kan gjennomføres.

## TEKNISKE INSTALLASJONER

# Tilstandsrapport

## TG 2 Vannledninger

Felles hoved vann tilførselsrør i kobber lagt skjult i kanaler. Innvendige vannledninger er av kobber og g med stoppekran for hver installasjon.

### Vurdering av avvik:

- Vurdering er basert på alder. Tilstandsgrad 2 gis med bakgrunn i at mer enn halvparten av forventet brukstid for skjulte røranlegg er passert. Det er nå ingen symptomer på funksjonssvekkelse, men vær oppmerksom på at dette er en risikokonstruksjon.

Det er ikke påvist egen hoved stoppekran for leiligheten.

### Konsekvens/tiltak

- Overvåk tilstanden jevnlig. For å få tilstandsgrad 0 eller 1 må røranlegget skiftes ut, men tidspunktet for når dette er nødvendig er vanskelig å si noe om. Ved renovering, påse at røranlegget dokumenteres av fagperson.

Ved at det ikke er hoved stoppekran kan dette gi større risiko for vannskade ved en eventuell lekkasje i leiligheten.



## TG 2 Avløpsrør

Felles avløpsrør av støpejern som er lagt skjult i kanaler.

### Vurdering av avvik:

- Mer enn halvparten av forventet brukstid er passert på innvendige avløpsledninger.

### Konsekvens/tiltak

- Det er ikke behov for utbedringstiltak siden anlegget fungerer i dag, men ut ifra alder kan skader plutselig oppstå på eldre anlegg.

## TG 2 Ventilasjon

Ventilasjon med mekanisk avtrekk fra bad og kjøkken. Friskluftstilførsel fra ventiler i vegg/vinduer.

### Vurdering av avvik:

- Det er påvist mangelfull ventilasjon på ett eller flere rom i boligen.

Det er ikke ventilasjon ved kjøkkeninnredning, kun kullfilterventilator.

### Konsekvens/tiltak

- Andre tiltak:

Det kan være at borettslag/sameie har egne vedtekter som hindrer montering av mekanisk avtrekk fra rommet, anbefalt tiltak må derfor avklares nærmere med styret i borettslag/sameie før det eventuelt kan gjennomføres.

## TG 1 Vannbåren varme

Leiligheten er oppvarmet med radiatorer via sentral fjernvarme.

## Elektrisk anlegg

*Dette er en forenklet kontroll begrenset til de spørsmål og undersøkelser som forskrift til avhendingslova (tryggere bolighandel) § 2-18 inneholder. Dette kan ikke sammenlignes med en kontroll utført av offentlig myndighet (Det lokale eltilsyn) eller registrert elektrovirksomhet, og en bygningssakkyndig har verken kompetanse eller lov til å foreta en slik kontroll.*

*Tilstanden er vurdert ut fra den forenklete og begrensede kontrollen som forskriften inneholder. El-anlegget kan ha feil og mangler som en slik forenklet undersøkelse ikke vil avdekke. Vær derfor oppmerksom på denne risikoen, og søk videre veiledning eller få en fullstendig kontroll utført av registrert elektrovirksomhet.*

Sikringsskap med automatsikringer.

1. Foreligger det eltilsynsrapport de siste 5 år, og det er ikke foretatt arbeid på anlegget etter denne, utenom retting av eventuelle avvik i eltilsynsrapport (dvs en el-tilsynsrapport uten avvik)?  
**Nei**

### Spørsmål til eier

2. Når ble det elektriske anlegget installert eller sist gang totalt rehabilitert (årstall)? Med totalt rehabilitert menes fullstendig utskiftet anlegg fra inntakssikring og videre.  
**endel løse kabler ikke forskriftsmessig ang strøm oppvaskmaskin og kjøleskap**
3. Er alle elektriske arbeider/anlegg i boligen utført av en registrert

# Tilstandsrapport

elektroinstallasjonsvirksomhet?

Ja

4. Er det elektriske anlegget utført eller er det foretatt tilleggsarbeider på det elektriske anlegget etter 1.1.1999?

Ja

Eksisterer det samsvarserklæring?

Ja

**Byttet en stikk på badet ved vaskemaskinen, trukket ny 20A kurs til komfyren og monterte komfyrvakt,**

5. Foreligger det kontrollrapport fra offentlig myndighet – Det Lokale Eltilsyn (DLE) eller eventuelt andre tilsvarende kontrollinstanser med avvik som ikke er utbedret eller kontrollen er over 5 år?

Nei

6. Forekommer det ofte at sikringene løses ut?

Nei

7. Har det vært brann, branntilløp eller varmgang (for eksempel termiske skader på deksler, kontaktpunkter eller lignende) i boligens elektriske anlegg?

Nei

## Generelt om anlegget

8. Er det tegn til at det har vært termiske skader (tegn på varmgang) på kabler, brytere, downlights, stikkontakter og elektrisk utstyr? Sjekk samtidig tilstanden på elektrisk tilkobling av varmtvannsbereider, jamfør eget punkt under varmtvannstank

Nei

9. Er der synlig defekter på kabler eller er disse ikke tilstrekkelig festet?

Nei

## Inntak og sikringskap

10. Er det tegn på at kabelinnføringer og hull i inntak og sikringskap ikke er tette, så langt dette er mulig å sjekke uten å fjerne kapslinger?

Nei

11. Finnes det kursfortegnelse, og er den i samsvar med antall sikringer?

Ja

12. Foreta en helhetsvurdering av det elektriske anlegget, dets alder, allmenne tilstand og fare for liv og helse. Bør det elektriske anlegget ha en utvidet el-kontroll?

**Ja Takstmannen har ikke autorisasjon for total taksering av el-anlegg. Det anbefales derfor på generelt grunnlag at el-anlegg som ikke har hatt kontroll siste 5 år kontrolleres av autorisert elektriker eller E-verket.**



## FORHOLD SOM ÅPENBART KAN MEDFØRE FARE FOR HELSE, MILJØ OG SIKKERHET



### Helse, miljø og sikkerhet

*Dette punktet inneholder tydelige og lett synlige forhold ved boligen som åpenbart kan påvirke helse, miljø og sikkerhet, og som bygnings sakkyndige har oppdaget. Terskelen for hva som anses som åpenbart er høy, og det utføres ikke undersøkelser med sikte på å avdekke slike forhold. Punktet omfatter ikke skjulte eller ikke-synlige forhold, tekniske vurderinger eller forhold som krever spesialundersøkelser. Forhold vurderes etter byggt teknisk forskrift på befaringstidpunktet.*

### Vurdering av avvik:

- Det er behov for at en kvalifisert elektrofaglig person kontrollerer det elektriske anlegget.

# Arealer, byggetegninger og brannceller

Standard gjeldende fra 01.01.2024

Arealmålinger og arealoppsett er basert på Norsk standard 3940:2023 Areal- og volum-beregninger av bygninger. Arealet gjelder for tidspunktet da boligen ble målt

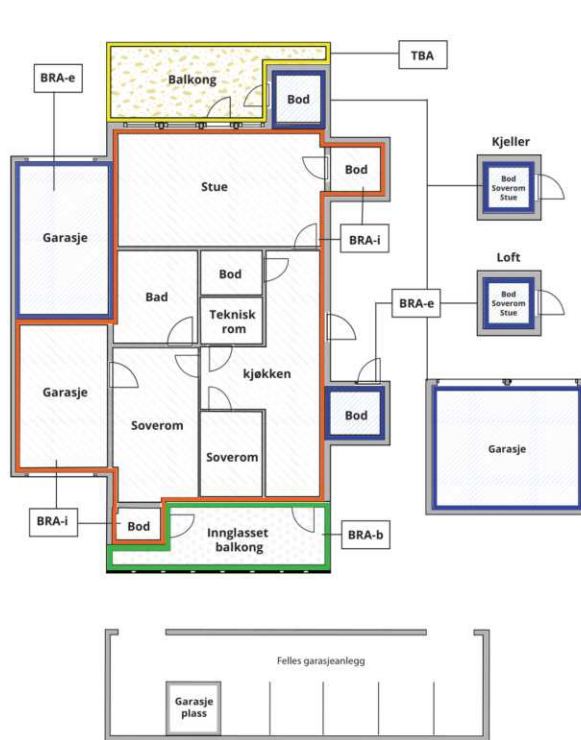
## Hva er måleverdig areal?

Arealet i rommet må ha minst 1,90 m fri høyde over gulvet og minst bredde på 0,60 m. Et loft med skråtak vil for eksempel bare få registrert målbart areal der høyden er minst 1,90 m og bredden minst 0,60 m. Rommet må ha dør eller luke, og gangbart gulv.

## Hva er bruksareal?

**BRA = BRA-i + BRA-e + BRA-b**

Bruksarealet for bygningen er bruttoarealet minus arealet som opptas av yttervegger.



Carport og/eller garasjeplass i felles garasjeanlegg er ikke måleverdig areal

Internt bruksareal (BRA-i)	Arealet innenfor boenheten(e)
Eksternt bruksareal (BRA-e)	Arealet av alle rom utenfor boenheten(e) og som tilhører denne, slik som for eksempel boder
Innglasset balkong mv (BRA-b)	Arealet av innglasset balkong, veranda eller altan når denne er tilknyttet boenheten(e)
Terrasse- og balkongareal (TBA)	Arealet av terrasser, åpne balkonger og åpen altan tilknyttet boenheten(e)

**Gulvareal (GUA)** Er sum av BRA (bruksareal) og ALH (areal med lav takhøyde).  
Areal med lav takhøyde (ALH) er ikke måleverdig areal, som skyldes skråtak og lav himlingshøyde.  
GUA kan opplyses i markedsføring der det er aktuelt for den konkrete boligen og kun sammen med BRA-i, for eksempel der gulvflaten har en verdi og har funksjon ved møblering og bruk av rommene. Ikke innredet areal som kaldloft, måles og oppgis normalt ikke.

## Arealet kan ikke alltid fastsettes nøyaktig

Areal kan være komplisert eller umulig å måle opp nøyaktig fordi det er vanskelig å fastslå tykkelsen på innervegger, skjevheter i og utforming av bygningskonstruksjoner som karnapp, buer og vinkler som ikke er rette, åpne rom over flere etasjer og så videre.

Eiendommens markedsverdi kan ikke baseres på en matematisk beregning basert på antall kvadratmeter opplyst i rapporten. Opplysninger om areal kan altså ikke alene benyttes for å beregne eiendommens verdi.

## Den bygningsakkyndige kan avdekke eventuelle bruksendringer og avvik i branncelleinndeling

Den bygningsakkyndige ser på byggetegninger hvis de er tilgjengelige og dette er en del av oppdraget, og vurderer bruken av boligen opp mot tegningene. Hvis den bygningsakkyndige avdekker at en bolig ikke ser ut til å være delt opp i brannceller etter kravene i byggt teknisk forskrift på befaringstidspunktet, skal det opplyses om dette.

Reglene om bruksendring og brannceller kan være kompliserte. Søk videre faglige råd om rapporten ikke gir deg svar. Den bygningsakkyndige kan ikke vurdere og svare på alle spørsmål, og kan heller ikke vite om kommunen kan gi unntak for kravene som gjelder. [Vil du vite mer?](#)

## Om brannceller

En branncelle er hele eller avgrensede deler av en bygning hvor en brann fritt kan utvikle seg uten at den kan spre seg til andre bygninger eller andre deler av bygningen i løpet av en fastsatt tid.

## Om bruksendring

Bruksendring er å endre bruken av et rom fra en tillatt bruk til en annen. Dette kan kreve søknad og tillatelse, for eksempel hvis du endrer et rom fra bod til soverom eller arbeidsrom, eller hvis du endrer en bolig til to separate boliger.

Rom for varig opphold har krav til takhøyde, romstørrelse, rømningsvei og lysforhold som må være oppfylt. Du kan søke kommunen om unntak for kravene, men kan ikke regne med å få unntak for krav som går på helse og sikkerhet, for eksempel krav til rømningsvei.

Bruksendring som krever godkjenning, og som ikke er søkt bruksendret, er ulovlig. Kommunen kan etter plan- og bygningsloven kapittel 32 forfølge overtredelser. Kommunen kan pålegge deg å avslutte den ulovlige bruken, eventuelt å rette eller tilbakeføre rommet til godkjent bruk.

# Arealer

## Andelsleilighet i boligbygg med flere boenheter

Etasje	Bruksareal BRA m <sup>2</sup>			SUM	Terrasse- og balkongareal (TBA)
	Internt bruksareal (BRA-i)	Eksternt bruksareal (BRA-e)	Innglasset balkong (BRA-b)		
3. etasje	40			40	
Kjeller		2		2	
<b>SUM</b>	<b>40</b>	<b>2</b>			
<b>SUM BRA</b>	<b>42</b>				

## Romfordeling

Etasje	Internt bruksareal (BRA-i)	Eksternt bruksareal (BRA-e)	Innglasset balkong (BRA-b)
3. etasje	Entré, alkove, gang, bad/vaskerom, stue/kjøkken		
Kjeller		Bod	

### Kommentar

Arealer målt innvendig på stedet. Innvendige vegger, kanaler og sjakter er medtatt BRA-i.  
Takhøyde 2.45m

## Lovlighet

### Byggetegninger

Det foreligger godkjente og byggemeldte tegninger, men det er avvik fra disse.

*Kommentar:* Endring i henhold til godkjente tegninger er at opprinnelig kjøkken er innredet som soverom og kjøkkeninnredning montert i del av stue.

### Nyere håndverkstjenester

Er det ifølge eier utført håndverkstjenester på boligen siste 5 år?

Ja  Nei

*Kommentar:* Baderom oppgradert med mikrosement på gulv og vegger samt montert n y kjøkkeninnredning i 2021.

# Befarings - og eiendomsopplysninger

## Befaring

Dato	Til stede	Rolle
16.1.2026	Jan Berby	Takstingeniør
	Guro Norum Rolseth	Kunde

## Matrikkeldata

Kommune	gnr.	bnr.	fnr.	snr.	Areal	Kilde	Eieforhold
301 OSLO	227	72		0	994.7 m <sup>2</sup>	BEREGNET AREAL (Ambita)	Eiet

### Adresse

Dælenenggata 3 A

### Hjemmelshaver

Borettslaget Dælenenggt 3

## Andelsobjekt

Boligselskap	Org.nr.	Leil. nr.	Forretningsfører	Eier av adkomstdokumenter
30/BORETTLAGET DÆLENGGT 3	956491622	30	OBOS Eiendomsforvaltning Telefon: 22 86 59 99	Guro Norum Rolseth

## Innskudd, pålydende mm

Andelsnummer	Pålydende
30	100

## Eiendomsopplysninger

### Beliggenhet

Liten borettslagsleilighet med åpen kjøkkenløsning i stue beliggende meget sentralt ved Carl Berner/Rodeløkka i kvartalsmessig utbygget område med bolig og noe næringsvirksomhet. Korte avstander til skoler, offentlige kommunikasjonsmidler (trikk, buss og T-bane), idrettsanlegg og forretninger. Kort vei til Carl Berner og Grünerløkka med varierte servicetilbud. Adkomst til eiendommen fra gårdsplass.

### Adkomstvei

Offentlig.

### Tilknytning vann

Eiendommen er tilknyttet offentlig vannforsyning.

### Tilknytning avløp

Eiendommen er tilknyttet offentlig avløpsnett.

### Om tomten

Moderat opparbeidet tomteareal med asfaltert gårdsplass.

### Parkering

Parkering i omkringliggende veier etter gjeldende bestemmelser.

## Forsikring

<b>Selskap</b> Fremtind	<b>Avtalenr</b> 00029496772	<b>Type</b>	<b>Forsikringssum</b>	<b>Årlig premie</b>
<b>Kommentar</b> Fellespolise for borettslaget.				

## Kilder og vedlegg

### Dokumenter

Beskrivelse	Dato	Kommentar	Status	Sider	Vedlagt
Egenerklæring		Eiers egenerklæring er mottatt og gjennomlest. Egenerklæringen har ikke vesentlige avvik fra registrerte forhold.	Gjennomgått		Nei
Brukstillat./ferdigatt.			Gjennomgått		Nei
Norges Eiendommer		Opplysninger vedrørende eiendomsbetegnelser, gårdsnummer, bruksnummer, eiet/festet tomt, tomteareal og byggeår oppgitt ved elektronisk grunnbok, Norges Eiendommer.	Gjennomgått		Nei
Tegninger			Gjennomgått		Nei
Samsvarserklæring	29.03.2021		Gjennomgått		Nei

## Revisjoner

Versjon	Ny versjon	Kommentar
1	23.01.2026	

For gyldighet på rapporten se forside

# Tilstandsrapportens avgrensninger

## STRUKTUR•REFERANSENIVÅ•TILSTANDSGRADER

- Rapporten er basert på innholdskrav i Forskrift til avhendingslova (tryggere bolighandel). Formålet er å gi en tilstandsanalyse til bruk for den som bestiller og/eller i et salg til forbruker, og ikke for andre tredjeparter. Rapportens struktur, metode og begrepsbruk følger i hovedsak Norsk Standard NS 3600:2018 (Teknisk tilstandsanalyse ved omsetning av bolig), samt Takstbransjens retningslinjer for arealmåling når det gjelder fordeling mellom P-areal og S-areal.
- Tilbakeholdt eller uriktig informasjon som har betydning for vurderingen, er ikke bygningssakkyndiges ansvar. Rapporten beskriver avvik, altså en tilstand som er dårligere enn referansenivået. Rapporten framhever normalt ikke positive sider ved boligen ut over det som fremgår av tilstandsgradene.
- Tilstanden angis i rapporten og gir uttrykk for en gitt forventet tilstand blant annet vurdert ut fra alder og normal bruk slik:

i) **Tilstandsgrad 0, TG0:** Ingen avvik eller skader. I tillegg må bygningsdelen være tilnærmet ny, mindre enn 5 år, og det foreligger dokumentasjon på faglig god utførelse.

ii) **Tilstandsgrad 1, TG1:** Mindre avvik. Normal slitasje. Strakstiltak ikke nødvendig. TG1 kan gis når bygningsdelen er tilnærmet ny og det ikke foreligger dokumentasjon på faglig god utførelse.

iii) **Tilstandsgrad 2, TG2:** Vesentlige avvik, og mindre avvik som etter NS 3600 gir TG 2, men som ikke nødvendigvis krever umiddelbare tiltak. Konstruksjonen har normalt enten feil utførelse, en skade eller symptomer på skade, sterk slitasje eller nedsatt funksjon. Vedlikehold eller tiltak trengs i nær fremtid, det er grunn til å varsle fare for skader på grunn av alder eller overvåke spesielt på grunn av fare for større skade eller følgeskade. For skjulte konstruksjoner vil alder i seg selv være et symptom som kan gi TG2. For synlige konstruksjoner kan alder sammen med andre symptomer og momenter gi TG2. Avvik under TG2 kan gis sjablongmessig anslag.

iv) **Tilstandsgrad 3, TG3:** Store eller alvorlige avvik. Kraftige symptomer på forhold som man må regne med trenger utbedring straks eller innen kort tid. Påvist funksjonssvikt eller sammenbrudd. Avvik under TG3 skal gis sjablongmessig anslag.

v) **Tilstandsgrad TGiu:** Ikke undersøkt/ikke tilgjengelig for undersøkelse.

- Ved TG0 og TG1 gis det normalt ingen begrunnelse for valg av tilstandsgrad, fordi bygningen eller bygningsdelen da bare har normal slitasje. For anbefalte tiltak ved TG2 og TG3 må bruker av rapporten vurdere om tiltakene er nødvendige og lønnsomme. Hva det vil koste å utbedre rom eller bygningsdeler er et sjablongmessig anslag basert på registrert avvik og angitte tiltak i rapporten. Anslaget er gitt på generelt grunnlag og basert på erfaringstall i fem intervaller, og kan ikke forveksles med en konkret vurdering og tilbud fra en entreprenør eller håndverker. Det må eventuelt innhentes tilbud for en nærmere undersøkelse, og konkret og nøyaktig vurdering av utbedringskostnad. Kostnader til ikke oppdagede avvik/utbedringer/feil kan forekomme. Utbedringskostnad avhenger av personlige preferanser og markedspris på materialer og tjenesteyter.

## PRESISERINGER

- Avvik vurderes ut fra tekniske forskrifter på godkjenningstidspunktet for bygget. Noen bygningsdeler vurderes etter gjeldende teknisk forskrift på befaringsstidspunktet. Dette gjelder blant annet:

i) Bad, vaskerom (våtrom)

ii) Forhold rundt brann, rømming, sikkerhet, for eksempel rekkverkshøyder/åpninger, ulovlige bruksendringer, brannceller mv.

- For skjulte konstruksjoner slik som vann og avløp uten dokumentasjon, er kvalitet og alder vurdert.

- Fastmonterte installasjoner, for eksempel innfelt belysning (downlights), demonteres ikke for å sjekke dampsperrer bak. Dette av hensyn til bygningssakkyndiges kompetanse og risikoen for skade.

- Kontroll av fukt i konstruksjonen ved hulltaking i bad og vaskerom (våtrom), rom under terreng (kjelleretasje, underetasje og sokkeletasje) eller andre bygningsdeler skjer etter eiers aksept. Hulltaking av våtrom og rom under terreng kan unntaksvis unnlates, se Forskrift til Avhendingsloven.

- Kontroll av romfunksjoner for P-ROM utføres kun når det ikke foreligger godkjente og byggemeldte tegninger, eller når tegninger ikke stemmer med dagens bruk.

- Bygningssakkyndig gir en forenklet vurdering av branntekniske forhold og elektriske installasjoner i boligen dersom det er mer enn fem år siden sist boligen hadde el-tilsyn. Bygningssakkyndig kan anbefale å konsultere offentlige myndigheter eller kvalifisert elektrofaglig fagperson ved behov for grundigere undersøkelser.

## TILLEGGSENDERSØKELSER

Etter avtale kan tilstandsanalysen utvides til også å omfatte tilleggssundersøkelser utover minimumskravet i forskriften.

## BEFARINGEN

Rapporten gir en vurdering av byggverk og bygningsdeler som bygningssakkyndig har observert, og som fremkommer av Forskrift til avhendingsloven. Rapporten er likevel ingen garanti for at det ikke kan finnes skjulte feil, skader og mangler. NS 3600:2018 (Teknisk tilstandsanalyse ved omsetning av bolig) har undersøkelsesnivå fra 1 til 3, der undersøkelsesnivå 1 er det laveste og baseres på visuell observasjon. Rapporten baseres på undersøkelsesnivå 1 med få unntak (våtrom og rom under terreng). I praksis betyr dette at gjennomføringen av befaringen begrenses som følger:

- Det utføres kun visuelle observasjoner på tilgjengelige flater uten fysiske inngrep (f.eks. riving).

- Flater som er skjult av snø eller på annen måte ikke er tilgjengelig eller skjult, blir ikke kontrollert. Det foretas ikke funksjonsprøving av bygningsdeler, som isolasjon, piper, ventilasjon, el. anlegg, osv.

- Det gis ingen vurdering av boligens tilbehør, hvite- og brunevarer og annet inventar. Dette gjelder også integrert tilbehør.

- Inspisering av yttertak er basert på det som er synlig, normalt på innsiden fra loftet og utvendig fra stige/bakkenivå. Befaring av tak må være sikkerhetsmessig forsvarlig for å kunne gjennomføres.

- Stikkprøvetakninger er utvalgt tilfeldig og kan innebære kontroll under overflaten med spiss redskap eller lignende.

# Tilstandsrapportens avgrensninger

## UTTRYKK OG DEFINISJONER

- **Tilstand:** Byggverkets eller bygningsdelens tekniske, funksjonelle eller estetiske status på et gitt tidspunkt.
- **Symptom:** Observerbart forhold som gir indikasjon på hvilken tilstand et byggverk eller en bygningsdel befinner seg i. Benyttes ved beskrivelse av avvik.
- **Skadegjørere:** Zoologiske eller biologiske skadegjørere, i hovedsak råte, sopp og skadedyr.
- **Fuktsøk:** Overflatesøk med egnet søkeutstyr (fuktindikator) eller visuelle observasjoner.
- **Fuktmåling:** Måling av fuktinnhold i materiale eller i bakenforliggende konstruksjon ved bruk av egnet måleutstyr (blant annet hammerelektrode og pigger).
- **Utvidet fuktsøk (hulltaking):** Boring av hull for inspeksjon og fuktmåling i risikoutsatte konstruksjoner, primært i tilstøtende vegger til bad, utforede kjellervegger og eventuelt i oppforede kjellergulv.
- **Normal slitasjegrاد:** Forventet nedsliting av materiale i overflaten som er basert på enkle visuelle observasjoner. Kan vurderes sammen med bygningsdelens alder.
- **Forventet gjenværende brukstid:** Anslått tid et byggverk eller en del av et byggverk fortsatt vil være tjenlig for sitt formål (NS3600, Termer og definisjoner punkt 3.9)

## AREALBEREGNING FOR BOENHETER

- Areal fastsettes etter Forskrift til avhendingsloven og Norsk Standard 3940 Areal- og volum-beregninger av bygninger fra 2023.
- Areal oppgis i hele kvadratmeter i rapporten, og gjelder for det tidspunkt oppmålingen fant sted.
- **Bruksareal (BRA)** er det måleverdige arealet som er innenfor omsluttete vegger målt i gulvhøyde (bruttoareal minus arealet som opptas av yttervegger). I tillegg til gulvhøyde gjelder regler om fri bredde for at arealet skal være måleverdig, med betydning for BRA av for eksempel loft med skråtak. BRA består av internt bruksareal (BRA-i), eksternt bruksareal (BRA-e) og innglasset balkong mv (BRA-b). Terrasse- og balkongareal (TBA) opplyses der tilstandsrapporten skal benyttes i boligomsetningen og der det er aktuelt. I tillegg kan gulvareal (GUA) og areal med lav takhøyde (ALH) opplyses sammen med BRA der det er aktuelt og en del av oppdraget. Rom skal ha atkomst og gangbart gulv for å kunne regnes som BRA/måleverdig areal.
- Arealet måles og oppgis dersom arealet oppfyller krav til måleverdighet, slik som at arealet må ha minst en bredde på 0,6m og minst en høyde på 1,9 m osv. Et rom kan være i strid med teknisk forskrift og mangle godkjenning hos kommunen for den aktuelle bruken, uten at dette får

betydning for om arealet måles og oppgis i tilstandsrapporten. Når arealet måles tas det ikke hensyn til om arealet er lovlig oppført eller om bruken er lovlig, bruksendringer, lysforhold eller andre sikkerhetsmangler.

- Eiendommens markedsverdi kan ikke baseres på en rent matematisk beregning i forhold til antall kvadratmeter opplyst i rapporten. Opplysninger om areal kan altså ikke alene benyttes for beregning av eiendommens verdi.
- Rom som ligger utenfor boenheten, men som eier har påvist og/eller opplyst at tilhører boenheten, er oppmålt og inkludert i BRA-e. Det er ikke fremvist dokumentasjon på at rommet tilhører boenheten, med mindre dette er angitt særskilt. Rom utenfor boenheten kan omdisponeres av borettslaget/sameiet og dette kan påvirke boligens BRA. Vær oppmerksom på at NS 3940:2023 og eierseksjonsloven har ulik definisjon av fellesareal. Ved arealmåling gjelder NS 3940:2023 som definerer fellesareal slik: "Delen av bygning som brukes av to eller flere bruksheter eller til bygningens forvaltning, drift eller vedlikehold."
- Se øvrig informasjon om areal i rapporten, Norsk Standard 3940 (2012 og 2023) og veiledningen til disse.

## PERSONVERN

iVerdi AS, bygningssakkyndig og takstforetaket behandler personopplysninger som bygningssakkyndig trenger for å kunne utarbeide rapporten. Personvernerklæring med informasjon om bruk av personopplysninger og dine rettigheter finner du her [Personvernerklæring - iVerdi](#)

## DELING AV PERSONOPPLYSNINGER FOR TRYGGERE BOLIGHANDEL OG MULIG RESERVASJON

Norsk takst og deres samarbeidspartnere benytter personopplysninger fra rapporten for analyse- og statistikkformål, samt utvikling og drift av produkter og tjenester for takstbransjen og andre aktører i boligomsetningen. Les mer om dette og hvordan du kan reservere deg på <https://www.norsktakst.no/norsk/om-norsk-takst/personvernerklæring/reservasjon/>

Vendu lager en boliganalyse basert på opplysninger fra rapporten. Les mer om dette og hvordan du kan reservere deg her: <https://samtykke.vendu.no/XH1180>

## KLAGEORDNING FOR FORBRUKERE

Er du som forbruker misfornøyd med bygningssakkyndiges arbeid eller opptreden ved taksering av bolig eller fritidshus, se [www.takstklagenemnd.no](http://www.takstklagenemnd.no) for mer informasjon

# EGENERKLÆRINGSSKJEMA

Til orientering vil dette skjema være en del av salgsoppgaven

Meglerfirma	
PrivatMegleren Grünerløkka	
Oppdragsnr.	
302251121	
Selger 1 navn	
Guro Rolseth	
Gateadresse	
Dælenenggata 3 A	
Poststed	Postnr
OSLO	0567
Er det dødsbo?	
<input checked="" type="checkbox"/> Nei <input type="checkbox"/> Ja	
Avdødes navn	
Er det salg ved fullmakt?	
<input checked="" type="checkbox"/> Nei <input type="checkbox"/> Ja	
Hjemmelshavers navn	
Har du kjennskap til eiendommen?	
<input type="checkbox"/> Nei <input checked="" type="checkbox"/> Ja	
Når kjøpte du boligen?	
År	2021
Hvor lenge har du eid boligen?	
Antall år	4
Antall måneder	9
Har du bodd i boligen siste 12 måneder?	
<input type="checkbox"/> Nei <input checked="" type="checkbox"/> Ja	
I hvilket forsikringsselskap har du tegnet villa/husforsikring?	
Forsikringsselskap	Fremtind
Polise/avtalenr.	00029496772

## Spørsmål for alle typer eiendommer

1 Kjenner du til om det er/har vært feil tilknyttet våtrommene, f.eks. sprekker, lekkasje, råte, lukt eller soppskader?

Nei  Ja

Beskrivelse

Noen små sprekker ved sluket i dusjen.

2 Kjenner du til om det er utført arbeid på bad/våtrom?

Svar

Ja, kun av faglært

Beskrivelse

Tilkoblet armatur, dusj og toalett på bad og kjøkken Microsement lagt på bad utført av faglærte fra firmaet Carlsminde AS.

Arbeid utført av

Thollefsen Rør og vedlikehold Helge: 93008380

2.1 Ble tettesjikt/membran/sluk oppgradert/fornyhet?

Nei  Ja

2.2 Er arbeidet byggemeldt?

Nei  Ja

3 Kjenner du til om det er/har vært tilbakeslag av avløpsvann i sluk eller lignende?

Nei  Ja

4 Kjenner du til feil eller om har vært utført arbeid/kontroll på vann/avløp?

Svar

Nei

5 Kjenner du til om det er/har vært problemer med drenering, fuktinnslag, øvrig fukt eller fuktmerker i underetasje/kjeller?

Nei  Ja

6 Kjenner du til om det er/har vært utettheter i terrasse/garasje/tak/fasade?

Nei  Ja

7 Kjenner du til om det er/har vært problemer med ildsted/skorstein/pipe f.eks. dårlig trekk, sprekker, pålegg, fyringsforbud eller lignende?

Nei  Ja

8 Kjenner du til om det er/har vært f.eks. sprekker i mur, skjeve gulv eller lignende?

Nei  Ja

Beskrivelse

Ved den franske ballkongen er ikke gulvet lagt helt inntil dører, altså en liten sprekk slik at dørene kan åpnes, noe som medfører at det trekkes litt fra ballkongedøren. Kan tettes på en bedre måte enn hva som er utført nå.

9 Kjenner du til om det er/har vært sopp/råteskader/insekter/skadedyr på eiendommen som rotter, mus, maur eller lignende?

Nei  Ja

10 Kjenner du til om det er/har vært skjeggkre i boligen?

Nei  Ja

11 Kjenner du til om det er/har vært utført arbeid på el-anlegget eller andre installasjoner (f.eks. oljetank, sentralfyr, ventilasjon)?

Svar

Ja, kun av faglært

Beskrivelse

Bad, kjøkken, gang og sikringsskap. Byttet en stikk på badet ved vaskemaskinen, trukket ny 20A kurs til komfyren og monterte komfyrvakt, monterte 2 høyttalere på kjøkkenet. Alt det elektriske var utført av faglærte under den andre eiers tid. Utrørt i 2021

Arbeid utført av

Rett Elektro

11.1 Foreligger det samsvarserklæring (i henhold til forskrift om elektriske lavspenningsanlegg)?

Nei  Ja

12 Kjenner du til om det er utført kontroll av el-anlegget og/eller andre installasjoner (f.eks. oljetank, sentralfyr, ventilasjon)?

Nei  Ja

13 Har du ladeanlegg/ladeboks for elbil i dag?

Nei  Ja

14 Kjenner du til om ufaglærte har utført arbeid som normalt bør utføres av faglærte, utover det som er nevnt tidligere (f.eks. drenering, murerarbeid, tømmerarbeid etc)?

Nei  Ja

- 15 Er det nedgravd oljetank på eiendommen?  
 Nei  Ja
- 16 Kjenner du til om det har vært utført arbeid på terrasse/garasje/tak/fasade?  
Svar
- 17 Selges eiendommen med utleiedel, leilighet, hybel eller tilsvarende?  
 Nei  Ja
- 18 Kjenner du til om det er innredet/bruksendret/bygget ut i kjeller eller loft eller andre deler av boligen?  
 Nei  Ja
- 19 Kjenner du til forslag eller vedtatte reguleringsplaner, andre planer, nabovarsel eller offentlige vedtak som kan medføre endringer i bruken av eiendommen eller av dens omgivelser?  
 Nei  Ja
- 20 Kjenner du til om det foreligger påbud/heftelser/krav/manglende tillatelser vedrørende eiendommen?  
 Nei  Ja
- 21 Er det foretatt radonmåling?  
 Nei  Ja
- 22 Kjenner du til manglende brukstillatelse eller ferdigattest?  
 Nei  Ja
- 23 Kjenner du til om det foreligger skaderapporter/ tilstandsvurderinger eller utførte målinger?  
 Nei  Ja
- 24 Er det andre forhold av betydning ved eiendommen som kan være relevant for kjøper å vite om (f.eks. rasfare, tinglyste forhold eller private avtaler)?  
 Nei  Ja

**Spørsmål for bolig i sameie/borettslag/boligaksjeselskap:**

- 25 Kjenner du til om sameiet/laget/selskapet er involvert i tvister av noe slag?  
 Nei  Ja
- 26 Kjenner du til vedtak/forslag til vedtak om forhold vedr. eiendommen som kan medføre økte felleskostnader/økt fellesgjeld?  
 Nei  Ja
- 27 Kjenner du til om det er/har vært sopp/råteskader/insekter/skadedyr i sameiet/laget/selskapet (fellesareal eller i andre boliger) som rotter, mus, maur eller lignende?  
 Nei  Ja
- 28 Kjenner du til om det er/har vært skjeggkre i sameiet/laget/selskapet (fellesareal eller i andre boliger)?  
 Nei  Ja

Jeg bekrefter at opplysningene er gitt etter beste skjønn. Jeg er kjent med at dersom jeg har gitt ufullstendige, uriktige eller misvisende opplysninger om eiendommen, vil forsikringsselskapet kunne søke hel eller delvis regress for sine utbetalinger eller redusere sitt ansvar helt eller delvis, jfr. vilkår for boligselgerforsikring punkt 7.1 og forsikringsavtaleloven kapittel 4.

Jeg er orientert om mitt mulige ansvar som selger etter avhendingsloven, eventuelt etter kjøpsloven (aksjeboliger), og om forsikringsgiver sitt boligselgerforsikringstilbud.

Jeg er klar over at avtale om forsikring er bindende. Jeg er også klar over at premietilbudet først kan påberopes når boligen er solgt (budaksept). Premietilbudet som er gitt av megler er bindende for forsikringsgiver i 6 – seks – måneder fra oppdragsinngåelse med megler.

Etter dette vil premien og forsikringsvilkårene kunne justeres. Når premietilbudet ikke lenger er bindende for forsikringsselskapet må egenerklæringsskjemaet signeres på nytt og eventuelle endringer påføres. Det vil da være forsikringspremien og forsikringsvilkårene på ny signeringsdato som legges til grunn.

Det kan ikke tegnes boligselgerforsikring ved følgende salg:

- mellom ektefeller eller slektninger i rett oppstigende eller nedstigenede linje, søsken, eller
- mellom personer som bor eller har bodd på boligeiendommen og/eller
- når salget skjer som ledd i sikredes næringsvirksomhet/er en næringseiendom
- etter at boligeiendommen er lagt ut for salg.
- ved salg av helårs- og fritidsbolig er det krav til at det foreligger tilstandsrapport i henhold til Forskrift til avhendingslova (tryggere bolighandel).

Forsikringsselskapet kan ved skriftlig samtykke akseptere tegning av forsikring også i ovennevnte tilfeller.

Dersom forsikringsselskapet ikke har gitt skriftlig samtykke, kan erstatningen bortfalle.

Ved oppgjørsoppdrag trer forsikringen i kraft når kontrakten er signert av begge parter, begrenset til siste 12 måneder før overtakelse.

Forøvrig oppfordrer selger potensielle kjøpere til å undersøke eiendommen grundig, jf avhendingsloven § 3-10 og kjøpsloven § 20 (aksjeboliger).

Gyldig forsikring forutsetter at det for helårs- og fritidsbolig foreligger tilstandsrapport som er i henhold til Forskrift til avhendingslova (tryggere bolighandel).

- Jeg ønsker boligselgerforsikring, og bekrefter å ha mottatt og lest forsikringsvilkårene og informasjonsbrosjyre til selger i forbindelse med kjøp av boligselgerforsikring. Forsikringen trer i kraft på det tidspunkt det foreligger en budaksept mellom partene, begrenset til tolv måneder før overtagelse. Ved oppgjørsoppdrag trer forsikringen i kraft når kontrakten er signert av begge parter, begrenset til siste 12 måneder før overtakelse. Jeg bekrefter med dette at eiendommen ikke er en næringseiendom, at den ikke selges som ledd i næringsvirksomhet eller mellom ektefeller eller slektninger i rett oppstigende eller nedstigende linje, søsken, eller mellom personer som bor eller har bodd på boligeiendommen. Gyldig forsikring forutsetter at det for helårs- og fritidsbolig foreligger tilstandsrapport som er i henhold til Forskrift til avhendingslova (tryggere bolighandel). Forsikringen er ugyldig dersom den tegnes i strid med forsikringsvilkårene. Jeg er innforstått med at eiendomsmeglere ikke har fullmakt til å gjøre unntak fra ovennevnte begrensninger. Jeg er oppmerksom på at 8% av total forsikringspremie er honorar til Söderberg & Partners.
- Jeg ønsker ikke boligselgerforsikring, men megler har tilbudt meg å kjøpe slik forsikring.
- Jeg kan ikke kjøpe boligselgerforsikring ihht vilkår.

NAME OF SIGNER	IDENTIFIER	TIME	ELECTRONIC ID
Guro Rolseth	99d0340257d38418e074 9c56045b342d0907fa15	22.01.2026 17:29:12 UTC	Signer authenticated by One time code

- This is a PDF document digitally signed by IN Groupe's E-Signing service.
- The document's integrity is protected by signing and sealing the contents with a certificate issued to IN Groupe by a third party. Validating the signature confirms that the contents have not been modified since the time of signing.
- For more information about document formats, see <https://doc.ingroupe.com/developer>



Rapport utført av PrivatMegleren Frontline den 24.01.2026

Meglernes verdivurdering baserer seg på kjente omsetningstall, eksterne kilder og statistikker fra Eiendomsverdi. Den endelige verdien er korrigert etter meglernes beste skjønn, basert på kjennskap og erfaring i markedet. Det tas forbehold om at interessen i markedet og den endelige salgsprisen kan avvike fra meglernes verdivurdering. Eiendomsverdi og megler er uten ansvar for eventuelle feil i innhentet datagrunnlag. Denne verdivurderingen er opphavsrettslig beskyttet. Uten meglerforetakets samtykke, kan ikke verdivurderingen benyttes i forbindelse med privatsalg eller egen markedsføring av eiendommen. Verdivurderingen skal ikke benyttes i forbindelse med lånebehandling. Ønsker du en verdifastssettelse for bruk til finansiering, bør det innhentes en etakst/verditakst. Ansvarlig megler: Karoline Selvåg.



En tjeneste fra  
Eiendomsverdi AS



# Dælenenggata 3 A, 0567 OSLO

Borettslagsleilighet på selveiertomt, bygget i 1958

GNR 227 BNR 72 FNR 0 SNR 0 KOMMUNE 301 OSLO GRUNNKRETS RODELØKKA RODE 6

Verdivurdert til

# 4 150 000

**14 853**   **4 164 853**   **104 121**

Fellesgjeld

Totalt

m<sup>2</sup> pris

	BRA-i	BRA-e	BRA-b	TBA	GUA	ALH		
Areal	40 m <sup>2</sup>	- m <sup>2</sup>	- m <sup>2</sup>	- m <sup>2</sup>	- m <sup>2</sup>	- m <sup>2</sup>	Fellesutgifter	3 160
Byggeår						1958	Formue	75 654
							Soverom	0
							Etasje	3
							Heis	

## Sammenlignbare salg i nærområdet

EIENDOM	SALGSDATO	PRISANT	PRIS	FELLESGJ	TOTALPRIS	M <sup>2</sup> PRIS
<b>1</b> Sars' gate 78 36 m <sup>2</sup> 1942 4. etg 1 sov	01.08.2025	4 100 000	<b>4 560 000</b>	49 215	4 609 215	<b>128 034</b>
<b>2</b> Frydens gate 1 B 42 m <sup>2</sup> 1947 1. etg 1 sov	13.06.2025	4 250 000	<b>4 375 000</b>	122 000	4 497 000	<b>107 071</b>
<b>3</b> Dælenenggata 3 A 40 m <sup>2</sup> 1958 4. etg 1 sov	02.12.2025	4 190 000	<b>4 380 000</b>	15 479	4 395 479	<b>109 887</b>

Flott og oppgradert 1-roms med fransk balkong

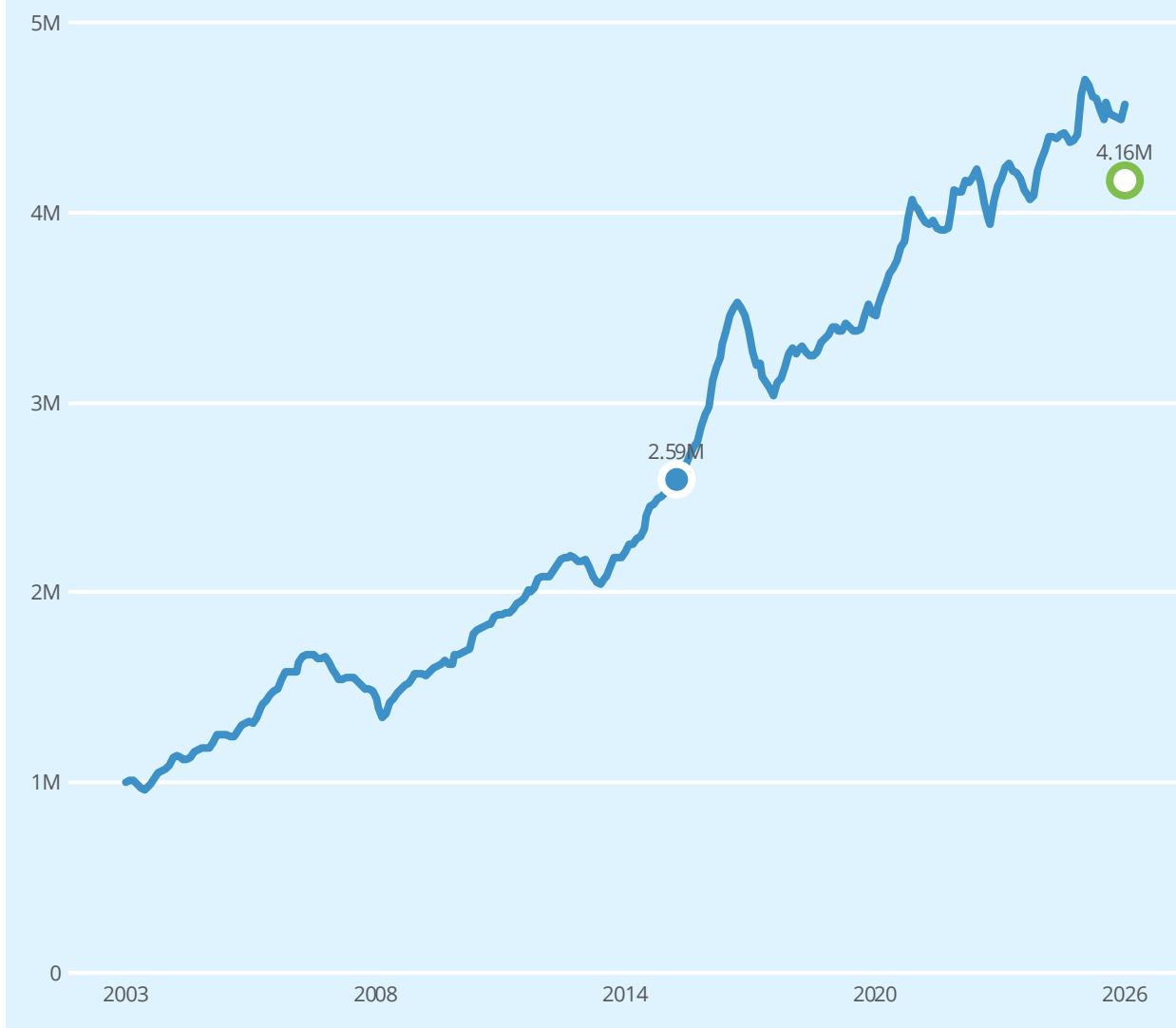
Kjære kunde, vi bruker mye tid på å avklare hvor mye markedet er villig til å betale for en eiendom til enhver tid. Dette arbeidet er sammensatt og krever både struktur og tid. Vi utarbeider blant annet etakst som verdivurdering/takst. En samling av informasjon som benyttes i forbindelse med boliglån og refinansiering (Utviklet i samarbeid med Eiendomsverdi og de største bankene i Norge). Verdien av en eiendom reflekteres ut ifra en samling av ulik informasjon i etakst dokumentet.

PrivatMegleren benytter flere nyvinnende løsninger for omsetning av eiendom. Eksempelvis annonseteknologien Presisjon som er verdens beste adtech med høyeste anerkjennelse fra meta, og som vi har enerett på i Norge. Vi har også vår digitale løsning Kvadrat, som gir våre boligselgere oversikt, forutsigbarhet og trygghet gjennom salget. I tillegg har vi PrivatMegleren Boligbytte, som gir kundene våre hjelp til flytting og organisering til dette.

Vi er Nordea eiendomsmegler, og med finansiering fra Nordea og eiendomsmegler fra PrivatMegleren, får du et skreddersydd tilbud som passer deg og dine behov. Søk finansiering her: [www.nordea.no/finansiering](http://www.nordea.no/finansiering)



## Historiske omsetninger



● Salg
 ○ Meglers verdivurdering
 ~ Prisindeks
 ■ Endring av eiendom

- 1 Blokk
- 2 Tilbygg blokk

REGISTRERT	SALGSDATO	TINGLYST	PRISANT	PRIS	FELLESgjELD	TOTALPRIS	
16.03.2021		16.03.2021	-	2 800 000	-	2 800 000	3
31.08.2015	08.09.2015	25.11.2015	2 000 000	2 500 000	93 130	2 593 130	
04.07.2011		04.07.2011	-	1 725 000	-	1 725 000	4

3 Megler oppgir at sist kjente markedsomsetning ikke er relevant for dagens markedsverdi. Årsak: Ikke fritt markedssalg.

4 Forhold ved omsetningen tyder på at dette ikke er en reell markedsomsetning, og er derfor utelatt i grafen.

## Leiligheter til salgs i RODELØKKA RODE 6 grunnkrets nå

**3**  
leiligheter til  
salgs

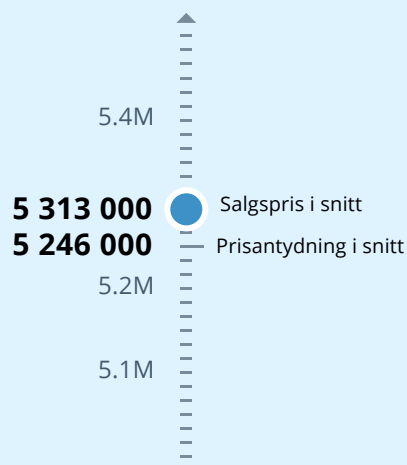


Annonsene har i  
snitt ligget ute i

**16**  
dager

## Leiligheter solgt i RODELØKKA RODE 6 grunnkrets siste 3 mnd

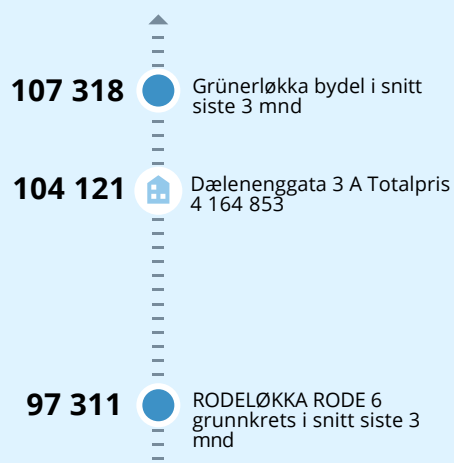
**13**  
leiligheter solgt



Solgt i snitt  
i løpet av

**9**  
dager

for 1.3% over prisantydning

Analyse m<sup>2</sup>-priser



# Årsmøte 2025

## Innkalling

S.nr. 7006

BORETTSLAGET DÆLENENGGT 3

## Velkommen til årsmøte i BORETTSLAGET DÆLENENGGT 3

Innkallingen inneholder alle sakene som skal behandles på årsmøtet. Styret håper du leser gjennom heftet og viser din interesse ved å delta på årsmøtet.

### Digital avstemning:

Avstemningen åpner 20. mai kl. 10:00 og lukker 23. mai kl. 10:00.

Du finner avstemningen på:

<https://vibbo.no/7006>

### Hvordan deltar du digitalt?

- Du får en link via SMS.
- Du kan også finne møtet ved å gå inn på vibbo.no
- Du kan se gjennom sakene som skal behandles, komme med spørsmål og avgi din stemme.
- **Viktig:** Juridiske eiere (firmaer) som ønsker å delta i årsmøtet, må gjøre det gjennom en boligforvalter. Kontakt OBOS support i god tid for å få lagt til boligforvalteren.

### Hvem kan stemme på årsmøtet?

- Alle eiere har rett til å stemme på årsmøtet.
- En stemme avgis pr. eierandel.

### Hvordan stemme hvis du ikke kan delta digitalt?

Dersom du ikke kan delta digitalt, må du benytte analog stemmeseddel som er vedlagt i innkallingen. Dette må gjøres innen avstemningen lukkes.

### Saker til behandling

1. Valg av møteleder
2. Valg av protokollvitner
3. Godkjenning av møteinnkallingen
4. Årsrapport og årsregnskap
5. Fastsettelse av honorarer
6. Endring av vedtektsbestemmelse §10 ang. antall varamedlemmer
7. Valg av tillitsvalgte

Med vennlig hilsen,

Styret i BORETTSLAGET DÆLENENGGT 3

Sak 1

## Valg av møteleder

Krav til flertall:

Alminnelig (50%)

Møtelederen sørger for at møtet blir avviklet etter lovens regler og er ansvarlig for at det føres protokoll. Hvis ikke årsmøtet velger en møteleder eller den foreslåtte møtelederen ikke blir valgt, er det styrets leder som etter loven er møteleder.

Forslag til vedtak

Camilla fra OBOS foreslås.

---

Sak 2

## Valg av protokollvitner

Krav til flertall:

Alminnelig (50%)

Valg av minst en eier til å signere protokollen.

Forslag til vedtak

Kristian Gilje Bjøndal er valgt.

---

Sak 3

## Godkjenning av møteinnkallingen

Krav til flertall:

Alminnelig (50%)

Det ble foreslått å godkjenne den måten årsmøtet er innkalt på.

Forslag til vedtak

Møteinnkallingen godkjennes

---

Sak 4

## Årsrapport og årsregnskap

Krav til flertall:

Alminnelig (50%)

a) Godkjenning av årsrapport og årsregnskap

b) Styret foreslår overføring av årets resultat til egenkapital.

#### Forslag til vedtak

Årsrapport og årsregnskap godkjennes.

#### Vedlegg

1. 7006 Årsregnskap 2024.pdf
2. Uavhengig\_revisors\_beretning\_2024\_s.7006.pdf

---

Sak 5

### Fastsettelse av honorarer

Krav til flertall:

Alminnelig (50%)

Godtgjørelse for styret foreslås satt til kr 75 000.

#### Forslag til vedtak

Styrets godtgjørelse settes til kr 75 000

---

Sak 6

### Endring av vedtektsbestemmelse §10 ang. antall varamedlemmer

Krav til flertall:

To tredjedels (67%)

Borettslaget vedtekter tilsier i dag at borettslagets styret skal bestå av 1 leder, 2 styremedlemmer og 2 varamedlemmer. Som følge av noe utfordringer med rekruttering og for å sikre litt mer fleksibilitet i vervene for fremtiden ønsker man å endre bestemmelsen knyttet til varamedlemmer til slik at den lyder som følger: *"Lagets styre skal bestå av styreleder og 2 styremedlemmer. 1-2 varamedlemmer kan velges. Styreleder, styremedlemmene og varamedlemmer tjenestegjør i ett år hvis ikke generalforsamlingen har bestemt noe annet"*

Dette medføre større fleksibilitet i ved styresammensetning og gir mulighet for å kunne tilpasse mer etter behov i fremtiden.

#### Forslag til vedtak

Vedtektenes §10 endres til "Lagets styre skal bestå av styreleder og 2 styremedlemmer. 1-2 varamedlemmer kan velges. Styreleder, styremedlemmene og varamedlemmer tjenestegjør i ett år hvis ikke generalforsamlingen har bestemt noe annet"

Sak 7

## Valg av tillitsvalgte

### Roller og kandidater

**Valg av 1 styreleder** Velges for 1 år

Følgende stiller til valg som styreleder:

- Michael Ray Guttormsen

**Valg av 2 styremedlem** Velges for 1 år

Følgende stiller til valg som styremedlem:

- Hanna Kristie Bakke-Jensen
- Hassan Abdi Ahmed

**Valg av 2 varamedlem** Velges for 1 år

Følgende stiller til valg som varamedlem:

- Amalie Solheim
  - Sylvia Beate Stang Saxlund
-

# Styrets årsrapport

## Internett

Generalforsamlingen 2024 stemte for å fjerne vår felles TV pakke for å spare utgifter i borettslaget. Dette arbeidet viste seg å by på noen uforrutsette problemer knyttet til internett og det skapte merarbeid for styret. Vi endte med å engasjere GlobalConnect for å oppgradere til fibernett i blokken. Det resulterte i billigere internettavtaler for beboerne.

## Lys i gangen i 2 etasje

Lysset i 2 etasje var gammelt og beboerne opplevde ofte at pærer slutte å fungere. I sammenheng meldte vaktmester ifra om dårlige armaturer som ble ødelagt da han byttet pærer. Styret besluttet å skifte ut lysanlegget med moderne ledlys innfelt i taket, med bevegelsessensor

## Lekkasjer

Mye tid har gått med til å håndtere og følge opp flere lekkasjer i blokken. De tre lekkasjene som er håndtert:

En lekkasje fra taket skapte fuktskader hos en beboer.

Et uttak til en brannslange begynte å lekke mens beboer var på ferie. Dette lagde store skader i boenheten.

Et rør til fjernvarmeanlegget gikk i stykker i kjelleren inne i bodene. Hele blokkens varmtvannbereder ble dumpet ut i rommet og skapte mye hodebry for både beboere og styret.

## Rehabilitering av fasaden

Grunnet usikkerhet rundt vedtekter og fordeling av fellesutgifter måtte vi senke tempo i dette prosjektet.

Samtidig som vi trengte rådgivning fra forvalter skiftet OBOS ut sitt digitale system og deres representanter var på kurs i lengre perioder. Prosjektet har desverre beveget seg sakte siden. Nylig har styret godtatt et tilbud på å skrive remmesøknader for utbedringene i forberedelse på avstemning og igangsetting av rehabiliteringen.

## Diverse

- Heisen sitt nødsystem har brukt 2G nettet for kommunikasjon. Siden det er besluttet å legge ned 2G nettet har vi oppgradert heisen til 4G
- Jobbet med å rekrutere nytt styre
- Fortsatt digitalisering av styrets arbeid

**BORETTSLAGET DÆLENENGGT 3**  
**ORG.NR. 956 491 622, KUNDENR. 7006**

**BORETTSLAGET DÆLENENGGT 3**  
**ORG.NR. 956 491 622, KUNDENR. 7006**

**INFORMASJON OM ÅRSREGNSKAPET**

Regnskapsloven stiller strenge krav til hvordan et regnskap skal føres og presenteres. I tillegg krever forskriften om årsregnskap og årsberetning i borettslag at man må gi mer informasjon. Dette innebærer blant annet at man må gi informasjon i form av noter, og utarbeide en oversikt over de disponible midlene i årsregnskapet. På de neste sidene presenteres borettslagets resultatregnskap, balanse og tilhørende noter.

Boligselskapets resultatregnskap gir imidlertid ikke en fullstendig oversikt over borettslagets disponible midler ved årsskiftet. I resultatregnskapet presenteres det en oversikt over borettslagets inntekter og kostnader. Det regnskapsmessige overskuddet tar ikke hensyn til en del viktige økonomiske forhold som påvirker borettslagets disponible midler. Dette gjelder for eksempel opptak og avdrag på lån, samt kjøp og salg av anleggsmidler. Borettslagets disponible midler er de økonomiske midlene som borettslaget har til rådighet, og de defineres som omløpsmidler fratrukket kortsiktig gjeld. Størrelsen på de disponible midlene kan blant annet benyttes til å vurdere om det er nødvendig å endre størrelsen på innkrevde felleskostnader som den enkelte beboer betaler, og om det er behov for å ta opp lån eller om det er mulighet til å betale ned ekstra på eksisterende gjeld.

**DISPONIBLE MIDLER**

	Note	2024	2023
<b>A. DISP. MIDLER PR. 01.01.</b>		<b>4 403 683</b>	<b>3 521 721</b>
<i>B. ENDRING I DISP. MIDLER:</i>			
Årets resultat (se res.regnskapet)		454 704	1 198 965
Tilbakeføring av avskrivning	15	126 398	128 977
Fradrag for avdrag på langs. lån	18	-445 980	-445 980
<b>B. ÅRETS ENDR. I DISP. MIDLER</b>		<b>135 123</b>	<b>881 962</b>
<b>C. DISP. MIDLER PR. 31.12.</b>		<b>4 538 806</b>	<b>4 403 683</b>

**SPESIFIKASJON AV DISPONIBLE MIDLER:**

Omløpsmidler		4 712 398	4 789 701
Kortsiktig gjeld		-173 592	-386 018
<b>C. DISP. MIDLER PR. 31.12.</b>		<b>4 538 806</b>	<b>4 403 683</b>

**BORETTSLAGET DÆLENENGGT 3**  
**ORG.NR. 956 491 622, KUNDENR. 7006**

**RESULTATREGNSKAP**

	Note	Regnskap 2024	Regnskap 2023	Budsjett 2024	Budsjett 2025
<b>DRIFTSINNEKTER:</b>					
Innkrevde felleskostnader	2	2 758 989	2 726 926	3 140 000	3 143 000
Andre inntekter	3	5 435	14 748	0	0
<b>SUM DRIFTSINNEKTER</b>		<b>2 764 424</b>	<b>2 741 674</b>	<b>3 140 000</b>	<b>3 143 000</b>
<b>DRIFTSKOSTNADER:</b>					
Personalkostnader	4	-31 960	-12 041	-104 600	-120 000
Styrehonorar	5	-75 000	-65 000	-75 000	-75 000
Avskrivninger	15	-126 398	-128 977	-132 000	-132 000
Revisjonshonorar	6	-11 643	-19 355	-15 000	-16 000
Forretningsførerhonorar		-123 215	-117 178	-120 500	-127 000
Konsulenthonorar	7	-289 781	-12 713	-150 000	-150 000
Drift og vedlikehold	8	-246 531	-156 777	-3 205 000	-4 253 000
Forsikringer		-184 067	-172 029	-190 000	-350 000
Kommunale avgifter	9	-452 382	-391 215	-379 000	-423 000
Energi/fyring	10	-350 131	-296 016	-660 000	-760 000
TV-anlegg/bredbånd		-228 115	-287 500	-300 000	0
Andre driftskostnader	11	-240 521	-135 667	-157 000	-162 000
<b>SUM DRIFTSKOSTNADER</b>		<b>-2 359 745</b>	<b>-1 794 468</b>	<b>-5 488 100</b>	<b>-6 568 000</b>
<b>DRIFTSRESULTAT</b>		<b>404 679</b>	<b>947 206</b>	<b>-2 348 100</b>	<b>-3 425 000</b>
<b>FINANSINNEKTER/-KOSTNADER:</b>					
Finansinntekter	12	145 035	104 634	0	0
Finanskostnader	13	-95 010	-103 425	-93 000	-68 000
<b>RES. FINANSINNT./-KOSTNADER</b>		<b>50 025</b>	<b>1 209</b>	<b>-93 000</b>	<b>-68 000</b>
Skattekostnad		0	250 551	0	0
<b>ÅRSRESULTAT</b>		<b>454 704</b>	<b>1 198 965</b>	<b>-2 441 100</b>	<b>-3 493 000</b>
Overføringer:					
Til opptjent egenkapital		454 704	1 198 965		

**BORETTSLAGET DÆLENENGGT 3**  
**ORG.NR. 956 491 622, KUNDENR. 7006**

	BALANSE Note	2024	2023
<b>EIENDELER</b>			
<b>ANLEGGSMIDLER</b>			
Bygninger	14	6 193 508	6 319 906
Tomt		563 500	563 500
<b>SUM ANLEGGSMIDLER</b>		<b>6 757 008</b>	<b>6 883 406</b>
<b>OMLØPSMIDLER</b>			
Restanser felleskostnader/kundefordringer		70	9 352
Forskuddsbetalte kostnader		162 237	227 402
Andre kortsiktige fordringer	16	177 906	268 061
Driftskonto OBOS-banken		319 334	75 394
Sparekonto OBOS-banken		4 052 851	4 209 492
<b>SUM OMLØPSMIDLER</b>		<b>4 712 398</b>	<b>4 789 701</b>
<b>SUM EIENDELER</b>		<b>11 469 406</b>	<b>11 673 108</b>
<b>EGENKAPITAL OG GJELD</b>			
<b>EGENKAPITAL</b>			
Innskutt egenkapital 60 * 100		6 000	6 000
Opptjent egenkapital		9 575 141	9 120 436
<b>SUM EGENKAPITAL</b>		<b>9 581 141</b>	<b>9 126 436</b>
<b>GJELD</b>			
<b>LANGSIKTIG GJELD</b>			
Pante- og gjeldsbrevlån	18	1 300 673	1 746 653
Borettsinnskudd	19	414 000	414 000
<b>SUM LANGSIKTIG GJELD</b>		<b>1 714 673</b>	<b>2 160 653</b>
<b>KORTSIKTIG GJELD</b>			
Forskuddsbetalte felleskostnader		54 857	42 572
Leverandørgjeld		113 658	294 201
Skyldige offentlige avgifter	20	1 917	0
Påløpte renter		436	9 355
Påløpte avdrag		0	37 165
Annen kortsiktig gjeld	21	2 725	2 725
<b>SUM KORTSIKTIG GJELD</b>		<b>173 592</b>	<b>386 018</b>
<b>SUM EGENKAPITAL OG GJELD</b>		<b>11 469 406</b>	<b>11 673 108</b>
Pantstillelse	22	10 230 000	10 230 000
Garantiansvar		0	0

Oslo, 30.04.2025

Styret i Borettslaget Dælenenggt 3

Jo Aleksander Johansen

Mariann Nord Pedersen

Tina Mordal

**NOTE: 1****REGNSKAPSPRINSIPPER**

Årsregnskapet er satt opp i samsvar med regnskapslovens bestemmelser, god regnskapsskikk for små foretak og etter forskrift om årsregnskap og årsberetning i borettslag.

**INNETEKTER**

Inntektene inntektsføres etter opptjeningsprinsippet.

**HOVEDREGEL FOR KLASSIFISERING OG VURDERING AV EIENDELER OG GJELD**

Omløpsmidler og kortsiktig gjeld omfatter poster som forfaller til betaling innen ett år. Øvrige poster er klassifisert som anleggsmidler/langsiktig gjeld. Omløpsmidler vurderes til anskaffelseskost. Kortsiktig gjeld balanseføres til nominelt beløp på etableringstidspunktet. Anleggsmidler vurderes til anskaffelseskost, men nedskrives til virkelig verdi dersom verdifallet ikke forventes å være forbigående. Langsiktig gjeld balanseføres til nominelt beløp på etableringstidspunktet. Bygninger er ikke avskrevet da det er gjennomført vedlikehold som oppveier for verdiforringelse. Tomter avskrives ikke. Andre varige driftsmidler balanseføres og avskrives lineært over driftsmidlenes økonomiske levetid.

**FORDRINGER**

Kundefordringer og andre fordringer er oppført i balansen til pålydende etter fradrag for avsetning til forventet tap. Avsetning til tap gjøres på grunnlag av individuelle vurderinger av de enkelte fordringene.

**SKATTETREKKS KONTO**

Selskapet har egen separat skattetrekkskonto i OBOS-banken. Innskuddet tilhører myndighetene og kan ikke disponeres fritt.

**NOTE: 2****INNKREVDE FELLESKOSTNADER**

Felleskostnader	1 872 000
Leie Torshov Sport AS	769 964
Felleskostnader (forretningslokaler)	74 329
Eiendomsskatt	38 796
Tillegg luftfilter	3 900
<b>SUM INNKREVDE FELLESKOSTNADER</b>	<b>2 758 989</b>

**NOTE: 3****ANDRE INNETEKTER**

Opprydding kundereskontro	35
Nettinnbetalinger	5 400
<b>SUM ANDRE INNETEKTER</b>	<b>5 435</b>

**NOTE: 4****PERSONALKOSTNADER**

Fri bolig	-142 800
Naturalytelser speilkonto	142 800
Arbeidsgiveravgift	-30 710
Yrkesskadeforsikring	-1 250
<b>SUM PERSONALKOSTNADER</b>	<b>-31 960</b>

Det har verken vært ansatte eller lønnsutbetalinger i selskapet gjennom året. Selskapet er derav ikke pliktig til å ha tjenstepensjonsordning etter lov om obligatorisk tjenstepensjon. Arbeidsgiveravgiften knytter seg til styrehonoraret.

**NOTE: 5****STYREHONORAR**

Honorar til styret gjelder for perioden 2023/2024, og er på kr 75 000.

**NOTE: 6****REVISJONSHONORAR**

Revisjonshonoraret er i sin helhet knyttet til revisjon og beløper seg til kr 11 643.

**NOTE: 7****KONSULENTHONORAR**

Tilleggstjenester, OBOS Eiendomsforvaltning AS	-5 093
Obos Prosjekt	-231 250
Absolutt Arkitektur AS	-53 438
<b>SUM KONSULENTHONORAR</b>	<b>-289 781</b>

**NOTE: 8****DRIFT OG VEDLIKEHOLD**

Drift/vedlikehold bygninger	-15 088
Drift/vedlikehold VVS	-53 437
Drift/vedlikehold elektro	-69 375
Drift/vedlikehold heisanlegg	-19 273
Drift/vedlikehold brannsikring	-15 379
Drift/vedlikehold vaskerianlegg	-8 277
Drift/vedlikehold ventilasjonsanlegg	-63 982
Kostnader dugnader	-1 721
<b>SUM DRIFT OG VEDLIKEHOLD</b>	<b>-246 531</b>

Styret mener at det gjennomførte vedlikeholdet er tilstrekkelig for å oppveie verdiforringelse av bygningene.

**NOTE: 9****KOMMUNALE AVGIFTER**

Eiendomsskatt	-38 799
Vann- og avløpsavgift	-229 841
Renovasjonsavgift	-183 743
<b>SUM KOMMUNALE AVGIFTER</b>	<b>-452 382</b>

**NOTE: 10****ENERGI/FYRING**

Elektrisk energi	-350 131
<b>SUM ENERGI / FYRING</b>	<b>-350 131</b>

**NOTE: 11****ANDRE DRIFTSKOSTNADER**

Container	-14 293
Datautstyr	-817
Annet driftsmateriale	-11 608
Renhold ved firmaer	-187 672
Andre fremmede tjenester	-15 474
Andre kontorkostnader	-7 555
Bank- og kortgebyr	-3 102
<b>SUM ANDRE DRIFTSKOSTNADER</b>	<b>-240 521</b>

**NOTE: 12****FINANSINNTEKTER**

Renter bank	144 755
Renter av for sent innbetalte felleskostnader	280
<b>SUM FINANSINNTEKTER</b>	<b>145 035</b>

**NOTE: 13****FINANSKOSTNADER**

Renter og gebyr på lån	-94 972
Renter på leverandørgjeld	-38
<b>SUM FINANSKOSTNADER</b>	<b>-95 010</b>

**NOTE: 14****BYGNINGER**

Kostpris/bokført verdi	6 193 508
<b>SUM BYGNINGER</b>	<b>6 193 508</b>

Tomten ble kjøpt i 1957.

Bygningsmassen saldoavskrives med 2% årlig

Gnr.227/bnr.72 M. flere

Styret har vurdert at tilstrekkelig vedlikehold er gjennomført, jf. noten om drift og vedlikehold.

**NOTE: 15****VARIGE DRIFTSMIDLER**

Bygninger	
Tilgang 1957	10 117 596
Avskrevet tidligere	-3 797 690
Avskrevet i år	-126 398
	6 193 508
<b>SUM VARIGE DRIFTSMIDLER</b>	<b>6 193 508</b>

**NOTE: 16****ANDRE KORTSIKTIGE FORDRINGER**

Torshov Sport AS, skyldig energiavregning, 2024	33 261
Beboerne, skyldig energiavregning 2024	144 645
<b>SUM ANDRE KORTSIKTIGE FORDRINGER</b>	<b>177 906</b>

**NOTE: 17****ENERGIAVREGNING  
INNTEKTER****KOSTNADER**

Vedlikehold	23 658
Fjernvarme	563 264
Strøm	10 985
<b>SUM KOSTNADER</b>	<b>597 907</b>

Torshov Sports kostnadsandel 2024	165 261
Torshov Sport innbetalt kostnadsandel 2024	-132 000
Torshov Sport skyldig, 2024 overført til kortsiktige fordringer, se note 16	<b>33 261</b>

Beboernes kostnadsandel 2024	432 645
Beboerne innbetalt brensel 2024	-288 000
Beboerne skyldig 2024. Overført til kortsiktige fordringer, se note 16	<b>144 645</b>

**NOTE: 18****PANTE- OG GJELDSBREVLÅN**

Obos Boligkreditt AS	
Flytende rente	
Rentesatsen pr. 31.12.24 var 5,99 %. Løpetiden er 10 år.	
Opprinnelig 2017	-4 157 177
Økt i 2018	-300 000
Nedbetalt tidligere	2 710 524
Nedbetalt i år	445 980
	1 300 673
<b>SUM PANTE- OG GJELDSBREVLÅN</b>	<b>1 300 673</b>

**NOTE: 19****BORETTSINNSKUDD**

Opprinnelig	-414 000
<b>SUM BORETTSINNSKUDD</b>	<b>-414 000</b>

**NOTE: 20****SKYLDIGE OFFENTLIGE AVGIFTER**

Skyldig arbeidsgiveravgift	-1 917
<b>SUM SKYLDIGE OFFENTLIGE AVGIFTER</b>	<b>-1 917</b>

**NOTE: 21****ANNEN KORTSIKTIG GJELD**

Forsøkt refundert beboer

-2 725

---

**-2 725**

---

**NOTE: 22****PANTSTILLELSE**

Av anleggets bokførte gjeld er følgende sikret ved pant:

Borettsinnskudd	230 000
Pantelån	1 300 673
<b>TOTALT</b>	<b>1 714 673</b>

Eiendommen som er stillet som sikkerhet hadde pr. 31.12.2024 følgende bokførte verdi:

Bygninger	6 193 508
Tomt	563 500
<b>TOTALT</b>	<b>6 757 008</b>

# Uavhengig revisors beretning

## Til generalforsamlingen Dælenenggt. 3 borettslaget

### Konklusjon

---

Vi har revidert årsregnskapet til Dælenenggt. 3 borettslaget.

<p>Årsregnskapet består av:</p> <ul style="list-style-type: none"><li>Balanse per 31. desember 2024</li><li>Resultatregnskap for 2024</li><li>Oppstilling over endring av disponible midler</li><li>Noter til årsregnskapet, herunder et sammendrag av viktige regnskapsprinsipper.</li></ul>	<p>Etter vår mening:</p> <ul style="list-style-type: none"><li>Oppfyller årsregnskapet gjeldende lovkrav, og</li><li>Gir årsregnskapet et rettviseende bilde av borettslagets finansielle stilling per 31. desember 2024, og av dets resultater for regnskapsåret avsluttet per denne datoen i samsvar med regnskapslovens regler og god regnskapsskikk i Norge.</li></ul>
---	--

### Andre forhold

---

Budsjettallene som fremkommer i årsregnskapet er ikke revidert.

### Grunnlag for konklusjonen

---

Vi har gjennomført revisjonen i samsvar med International Standards on Auditing (ISA-ene). Våre oppgaver og plikter i henhold til disse standardene er beskrevet nedenfor under Revisors oppgaver og plikter ved revisjonen av årsregnskapet. Vi er uavhengige av borettslaget i samsvar med kravene i relevante lover og forskrifter i Norge og International Code of Ethics for Professional Accountants (inkludert internasjonale uavhengighetsstandarder) utstedt av International Ethics Standards Board for Accountants (IESBA-reglene), og vi har overholdt våre øvrige etiske forpliktelser i samsvar med disse kravene. Innhentet revisjonsbevis er etter vår vurdering tilstrekkelig og hensiktsmessig som grunnlag for vår konklusjon.

### Styrets ansvar for årsregnskapet

---

Styret (ledelsen) er ansvarlig for å utarbeide årsregnskapet i samsvar med lov og forskrifter, herunder for at det gir et rettviseende bilde i samsvar med regnskapslovens regler og god regnskapsskikk i Norge. Ledelsen er også ansvarlig for slik intern kontroll som den finner nødvendig for å kunne utarbeide et årsregnskap som ikke inneholder vesentlig feilinformasjon, verken som følge av misligheter eller utilsiktede feil.

Ved utarbeidelsen av årsregnskapet må ledelsen ta standpunkt til borettslagets evne til fortsatt drift og opplyse om forhold av betydning for fortsatt drift. Forutsetningen om fortsatt drift skal legges til grunn for årsregnskapet så lenge det ikke er sannsynlig at virksomheten vil bli avvirket.

### Revisors oppgaver og plikter ved revisjonen av årsregnskapet

---

Vårt mål er å oppnå betryggende sikkerhet for at årsregnskapet som helhet ikke inneholder vesentlig feilinformasjon, verken som følge av misligheter eller utilsiktede feil, og å avgjøre en revisjonsberetning som inneholder vår konklusjon. Betryggende sikkerhet er en høy grad av

sikkerhet, men ingen garanti for at en revisjon utført i samsvar med ISA-ene, alltid vil avdekke vesentlig feilinformasjon. Feilinformasjon kan oppstå som følge av misligheter eller utilsiktede feil. Feilinformasjon er å anse som vesentlig dersom den enkeltvis eller samlet med rimelighet kan forventes å påvirke de økonomiske beslutningene som brukerne foretar på grunnlag av årsregnskapet.

For videre beskrivelse av revisors oppgaver og plikter vises det til:

<https://revisorforeningen.no/revisjonsberetninger>

#### Andre forhold

---

Uavhengig av vår konklusjon ovenfor, ønsker vi å presisere at deler av borettsinnskuddet på kr 414 000kr ikke er tinglyst iht til borettslagsloven § 2-11. Vår konklusjon er ikke modifisert som følge av dette forholdet.

BDO AS

Sven Mozart Aarvold  
statsautorisert revisor  
(elektronisk signert)

# PENNEO

Signaturene i dette dokumentet er juridisk bindende. Dokument signert med "Penneo™ - sikker digital signatur". De signerende parter sin identitet er registrert, og er listet nedenfor.

"Med min signatur bekrefter jeg alle datoer og innholdet i dette dokument."

## Aarvold, Sven Mozart

Statsautorisert revisor

Serienummer: no\_bankid:9578-5998-4-921327

IP: 188.95.xxx.xxx

2025-05-05 13:33:21 UTC



Dette dokumentet er signert digitalt via [Penneo.com](https://penneo.com). De signerte dataene er validert ved hjelp av den matematiske hashverdien av det originale dokumentet. All kryptografisk bevisføring er innebygd i denne PDF-en for fremtidig validering.

Dette dokumentet er forseglest med et kvalifisert elektronisk segl ved bruk av et sertifikat og et tidsstempel fra en kvalifisert tillitstjenesteleverandør.

Vedlegg 2

### Slik kan du bekrefte at dokumentet er originalt

Når du åpner dokumentet i Adobe Reader, kan du se at det er sertifisert av **Penneo A/S**. Dette beviser at innholdet i dokumentet ikke har blitt endret siden tidspunktet for signeringen. Bevis for de individuelle signatørens digitale signaturer er vedlagt dokumentet.

Du kan bekrefte de kryptografiske bevisene ved hjelp av Penneos validator, <https://penneo.com/validator>, eller andre 18 av 21 Javhengig revisors beretning\_2024\_s.7006.pdf valideringsverktøy for digitale signaturer.

# REGISTRERINGSBLANKETT

## Deltagelse på digitalt årsmøte 2025

Det ordinære årsmøte blir avholdt digitalt på vibbo.no. Dette skjemaet er for deg som ikke har mulighet til å avgi stemme digitalt.

Årsmøtet åpnes 20.05.25 og er åpent for avstemning i 3 dager

Siste dato for avstemning er 23.05.25

Selskapsnummer: 7006 Selskapsnavn: BORETTSLAGET DÆLENENGGT 3

BRUK BLOKKBOKSTAVER

Leilighetsnummer: \_\_\_\_\_ Navn på eier(e): \_\_\_\_\_

Signatur: \_\_\_\_\_

### Avstemning

Du stemmer ved å krysse av i boksen til venstre for ønsket alternativ.

#### Sak 1 Valg av møteleder

Camilla fra OBOS foreslås.

For

Mot

#### Sak 2 Valg av protokollvitner

Kristian Gilje Bjøndal er valgt.

For

Mot

#### Sak 3 Godkjenning av møteinnkallingen

Møteinnkallingen godkjennes

For

Mot

**Sak 4 Årsrapport og årsregnskap**

Årsrapport og årsregnskap godkjennes.

For

Mot

**Sak 5 Fastsettelse av honorarer**

Styrets godtgjørelse settes til kr 75 000

For

Mot

**Sak 6 Endring av vedtektsbestemmelse §10 ang. antall varamedlemmer**

Vedtektenes §10 endres til "Lagets styre skal bestå av styreleder og 2 styremedlemmer. 1-2 varamedlemmer kan velges. Styreleder, styremedlemmene og varamedlemmer tjenestegjør i ett år hvis ikke generalforsamlingen har bestemt noe annet"

For

Mot

**Sak 7 Valg av tillitsvalgte**

**Styreleder** (kun 1 skal velges)

Michael Ray Guttormsen

**Styremedlem** (kun 2 skal velges)

Hanna Kristie Bakke-Jensen

Hassan Abdi Ahmed

**Varamedlem** (kun 2 skal velges)

Amalie Solheim

Sylvia Beate Stang Saxlund



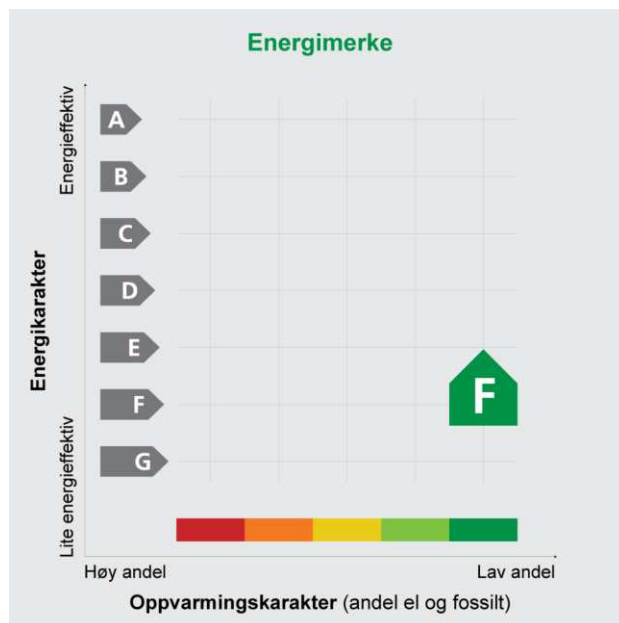
**OBOS Eiendoms-  
forvaltning AS**

Hammersborg torg 1  
Postboks 6668, St. Olavs plass  
0129 Oslo  
Telefon: 22 86 55 00  
[www.obos.no](http://www.obos.no)  
E-post: [oef@obos.no](mailto:oef@obos.no)

Ta vare på dette heftet, du kan få  
bruk for det senere, f.eks ved salg  
av boligen.

## ENERGIATTEST

Adresse	Dæleneggata 3B
Postnr	0567
Sted	Oslo
Andels-/leilighetsnr.	30 /
Gnr.	227
Bnr.	72
Seksjonsnr.	
Festenr.	
Bygn. nr.	
Bolignr.	
Merkenr.	A2021-1213291
Dato	08.01.2021



Innmeldt av Tone Elisabeth Jakobsen van der Blom

Energiatesten er bekreftet og offisiell. Bygningens identitet er ikke bekreftet fra Matrikkelen

**Energimerket** angir boligens energistandard. Energimerket består av en energikarakter og en oppvarmingskarakter, se i figuren. Energimerket symboliseres med et hus, hvor fargen viser oppvarmingskarakter, og bokstaven viser energikarakter.

**Energikarakteren** angir hvor energieffektiv boligen er, inkludert oppvarmingsanlegget. Energikarakteren er beregnet ut fra den typiske energibruken for boligtypen. Beregningene er gjort ut fra normal bruk ved et gjennomsnittlig klima. Det er boligens energimessige standard og ikke bruken som bestemmer energikarakteren.

A betyr at boligen er energieffektiv, mens G betyr at

boligen er lite energieffektiv. En bolig bygget etter byggeforskriftene vedtatt i 2010 vil normalt få C.

**Oppvarmingskarakteren** forteller hvor stor andel av oppvarmingsbehovet (romoppvarming og varmtvann) som dekkes av elektrisitet, olje eller gass. Grønn farge betyr lav andel el, olje og gass, mens rød farge betyr høy andel el, olje og gass. Oppvarmingskarakteren skal stimulere til økt bruk av varmepumper, solenergi, biobrensel og fjernvarme.

Om bakgrunnen for beregningene, se [www.energimerking.no](http://www.energimerking.no)

### Målt energibruk

Brukeren har valgt å ikke oppgi målt energibruk.

## Hvordan boligen benyttes har betydning for energibehovet

Energibehovet påvirkes av hvordan man benytter boligen, og kan forklare avvik mellom beregnet og målt energibruk. Gode energivaner bidrar til at energibehovet reduseres. Energibehovet kan også bli lavere enn normalt dersom:

- deler av boligen ikke er i bruk,
- færre personer enn det som regnes som normalt bruker boligen, eller
- den ikke brukes hele året.

## Gode energivaner

Ved å følge enkle tips kan du redusere ditt energibehov, men dette vil ikke påvirke boligens energimerke.

Energimerkingen kan kun endres gjennom fysiske endringer på boligen.

**Tips 1:** Følg med på energibruken i boligen

**Tips 2:** Luft kort og effektivt

**Tips 3:** Redusér innnetemperaturen

**Tips 4:** Bruk varmtvann fornuftig

## Mulige forbedringer for boligens energistandard

Ut fra opplysningene som er oppgitt om boligen, anbefales følgende energieffektiviserende tiltak. Dette er tiltak som kan gi bygningen et bedre energimerke.

Noen av tiltakene kan i tillegg være svært lønnsomme. Tiltakene bør spesielt vurderes ved modernisering av bygningen eller utskifting av teknisk utstyr.

**Tiltaksliste** (For full beskrivelse av tiltakene, se Tiltaksliste - vedlegg 1)

- Montere tetningslister

- Etterisolering av yttervegg

- Termografering og tetthetsprøving

- Montering av termostatstyring på gulvvarme

- Individuell varmemåling i flerbolighus

- Tetting av luftlekkasjer

- Utskifting av vindu

- Utskifting til termostatstyrte radiatorventiler

- Isolering av varmerør, ventiler, pumper

Det tas forbehold om at tiltakene er foreslått ut fra de opplysninger som er gitt om boligen. Fagfolk bør derfor kontaktes for å vurdere tiltakene nærmere. Eventuell gjennomføring av tiltak må skje i samsvar

med gjeldende lovverk, og det må tas hensyn til krav til godt innneklima og forebygging av fuktskader og andre byggskader.

## Boligdata som er grunnlag for energimerket

Energimerket og andre data i denne attesten er beregnet ut fra opplysninger som er gitt av boligeier da attesten ble registrert. Nedenfor er en oversikt over oppgitte opplysninger, som boligeier er ansvarlig for.

Der opplysninger ikke er oppgitt, brukes typiske standardverdier for den aktuelle bygningstypen. For mer informasjon om beregninger, se

[www.energimerking.no/beregninger](http://www.energimerking.no/beregninger)

**Registrering:** Attest utstedt med enkel registrering.

**Bygningskategori:** Boligblokker

**Bygningstype:** Leilighet

**Byggeår:** 1958

**Bygningsmateriale:** Mur/tegl

**BRA:** 41

**Ant. etg. med oppv. BRA:** 1

**Detaljert vegger:** Nei

**Detaljert vindu:** Nei

### Teknisk installasjon

**Oppvarming:** Fjernvarme

**Ventilasjon:** Kun naturlig

## Om grunnlaget for energiattesten

Oppgitte opplysninger om boligen kan finnes ved å gå inn på [www.energimerking.no](http://www.energimerking.no), og logge inn via ID-porten/Altinn. På siden "Eiendommer" kan du søke opp bygninger og hente fram energiattester som er laget tidligere. For å se detaljer for en bolig hvor det er brukt detaljert registrering må du velge "Gjenbruk"

av aktuell attest under Offisielle energiattester i skjermbildet "Valgt eiendom". Boligeier er ansvarlig for at det blir brukt riktige opplysninger. Eventuelle gale opplysninger må derfor tas opp med selger eller utleier da dette kan ha betydning for prisfastsettelsen. Det kan når som helst lage en ny energiattest.

## Om energimerkeordningen

*Enova er ansvarlig for energimerkeordningen. Energimerket beregnes på grunnlag av oppgitte opplysninger om boligen. For informasjon som ikke er oppgitt, brukes typiske standardverdier for den aktuelle bygningstypen fra tidsperioden den ble bygd i. Beregningsmetodene for energikarakteren baserer seg på NS 3031 ([www.energimerking.no/NS3031](http://www.energimerking.no/NS3031))*

*Spørsmål om energiattesten, energimerkeordningen eller gjennomføring av energieffektivisering og tilskuddsordninger kan rettes til Enova Svarer på tlf. 800 49 003 eller [svarer@enova.no](mailto:svarer@enova.no)*

*Plikten til energimerking er beskrevet i energimerkeforskriften (bygninger).*

*Nærmere opplysninger om energimerkeordningen kan du finne på [www.energimerking.no](http://www.energimerking.no)*

For ytterligere råd og veiledning om effektiv energibruk, vennligst se [www.enova.no/hjemme](http://www.enova.no/hjemme) eller ring Enova svarer på tlf. 800 49 003.

**Attesten gjelder for følgende eiendom (Vedlegg 1)**

Adresse: Dæleneggata 3B

Postnr/Sted: 0567 Oslo

Leilighetsnummer:

Bolignr:

Dato: 08.01.2021 09:50:59

Energimerkenummer: A2021-1213291

Ansvarlig for energiattesten:

Energimerking er utført av: Tone Elisabeth Jakobsen van der Blom

Gnr: 227

Bnr: 72

Seksjonsnr:

Festenr:

Bygnnr:

**Bygningsmessige tiltak****Tiltak 1: Montere tetningslister**

Luftlekkasjer mellom karm og ramme på vinduer og mellom karm og dørbblad kan reduseres ved montering av tetningslister. Lister i silikon- eller EPDM-gummi gir beste resultat.

**Tiltak 2: Tetting av luftlekkasjer**

Det kan være utettheter i tilslutning mellom bygningsdeler, rundt vinduer/dører og ved gjennomføringer som bør tettes. Aktuelle tettematerialer er f.eks. bunnfyllingslist med fugemasse, fugeskum eller strimler av vindspærre. Utettheter ved tilslutninger mellom bygningsdeler kan være kompliserte å tette, og må ofte utføres i sammenheng med etterisoleringstiltak.

**Tiltak 3: Etterisolering av yttervegg**

Yttervegg etterisoleres. Metode avhenger av dagens løsning. For å sjekke vindtetting av yttervegg anbefales termografering og tetthetsprøving.

**Tiltak 4: Utskifting av vindu**

Gammelt vindu som isolerer dårlig skiftes ut med nytt vindu. Det anbefales en U-verdi på 1,2 W/m<sup>2</sup>K eller lavere (medregnet karm og ramme).

**Tiltak 5: Termografering og tetthetsprøving**

Bygningens lufttetthet kan måles ved hjelp av metode for tetthetsmåling av hele eller deler av bygget. Termografering kan også benyttes for å kartlegge varmetap og lekkasjepunkter. Metodene krever spesialutstyr og spesialkompetanse og må utføres av fagfolk.

**Tiltak på varmeanlegg****Tiltak 6: Utskifting til termostatstyrte radiatorventiler**

Evt. gamle, manuelle radiatorventiler skiftes ut med nye direktevirkende termostatstyrte ventiler. Alternativt kan vurderes modulerende reguleringsenhet som kan styres etter både temperatur og tid dersom dette ikke er ivaretatt på varmeanlegget sentralt. Dette muliggjør bedre kontroll med innetemperaturen og reduserer problem med overtemperatur og unødvendig utlufting. Det forutsettes at anlegget er innregulert og har utstyr for utetemperaturkompensering. Vanligvis er det nødvendig å installere trykkstyrt pumpe for å unngå trykksvingninger og støy i systemet.

### **Tiltak 7: Montering av termostatstyring på gulvvarme**

Dersom det er manuell regulering av temperatur på gulvvarme monteres nye termostatstyringer. Det kan også vurderes tidsstyring dersom dette ikke er ivare tatt på varmeanlegget sentralt. Dette muliggjør bedre kontroll med innnetemperaturen og reduserer problem med overtemperatur og unødvendig utlufting. Det forutsettes at anlegget er innregulert og har utstyr for utetemperaturkompensering. Vanligvis er det nødvendig å installere trykkstyrt pumpe for å unngå trykksvingninger og støy i systemet.

### **Tiltak 8: Isolering av varmerør, ventiler, pumper**

Eventuelle rørbnett, rørbend, ventiler, pumpehus etc som er uisolerte bør isoleres for å redusere unødvendig varmetap. På ventiler og komponenter kan det monteres avtagbare isoleringsputer. Det vil da i tillegg være enklere å oppnå ønsket turtemperatur i hele anlegget.

### **Tiltak 9: Individuell varmemåling i flerbolighus**

Dersom det ikke er system for individuell måling og avregning av varme og varmtvann, bør dette vurderes innført. Med dette betaler den enkelte husstand kun for sitt faktiske forbruk, noe som vil gi en rettferdig fordeling av kostnadene, og som også motiverer til energisparing. Det må monteres nødvendig målerutstyr i varmesentralen, på varmekurser og i hver leilighet. Det finnes forskjellige løsninger og utstyr, det kan være med manuell avlesning i leilighetene, eller elektroniske målere som overfører forbruksverdier trådløst. Leverandør avleser årlig (eller oftere) alle måledata og utarbeider avregninger for alle leiligheter.

## **Brukertiltak**

### **Tips 1: Følg med på energibruken i boligen**

Gjør det til en vane å følge med energiforbruket. Les av måleren månedlig eller oftere for å være bevisst energibruken. Ca halvparten av boligens energibruk går til oppvarming.

### **Tips 2: Luft kort og effektivt**

Ikke la vinduer stå på gløtt over lengre tid. Luft heller kort og effektivt, da får du raskt skifta lufta i rommet og du unngår nedkjøling av gulv, tak og vegger.

### **Tips 3: Redusér innnetemperaturen**

Ha en moderat innnetemperatur, for hver grad temperatursenkning reduseres oppvarmingsbehovet med 5 %. Mennesker er også varmekilder; jo flere gjester – desto større grunn til å dempe varmen. Ha lavere temperatur i rom som brukes sjelden eller bare deler av døgnet. Monter tetningslister rundt trekkfulle vinduer og dører (kan sjekkes ved bruk av myggspiral/røyk eller stearinlys). Sett ikke møbler foran varmeovner, det hindrer varmen i å sirkulere. Trekk for gardiner og persiennner om kvelden, det reduserer varmetap gjennom vinduene.

### **Tips 4: Bruk varmtvann fornuftig**

Bytt til sparedusj hvis du ikke har. For å finne ut om du bør bytte til sparedusj eller allerede har sparedusj kan du ta tiden på fylling av ei vaskebøtte; nye sparedusjer har et forbruk på kun 9 liter per minutt. Ta dusj i stedet for karbad. Skift pakning på dryppende kraner. Dersom varmtvannsberederen har nok kapasitet kan temperaturen i berederen reduseres til 70gr.

### **Tips 5: Slå av lyset og bruk sparepærer**

Slå av lys i rom som ikke er i bruk. Utnytt dagslyset. Bruk sparepærer, spesielt til utelys og rom som er kalde eller bare delvis oppvarmet.

### **Tips 6: Vask med fulle maskiner**

Fyll opp vaske- og oppvaskmaskinen før bruk. De fleste maskiner bruker like mye energi enten de er fulle eller ikke.

**Tips 7: Slå el.apparater helt av**

Elektriske apparater som har stand-by modus trekker strøm selv når de ikke er i bruk, og må derfor slås helt av.

**Tips 8: Spar strøm på kjøkkenet**

Ikke la vannet renne når du vasker opp eller skyller. Bruk kjeler med plan bunn som passer til platen, bruk lokk, kok ikke opp mer vann enn nødvendig og slå ned varmen når det har begynt å koke. Slå av kjøkkenventilatoren når det ikke lenger er behov. Bruk av microbølgeovn til mindre mengder mat er langt mer energisparende enn komfyren. Tin frossenmat i kjøleskapet. Kjøl- og frys skal avrimes ved behov for å hindre unødvendig energibruk og for høy temperatur inne i skapet/boksen (nye kjølekap har ofte automatisk avriming). Fjern støv på kjøleribber og kompressor på baksiden. Slå av kaffetraker når kaffen er ferdig traktet og bruk termos. Oppvaskmaskinen har innebygde varmeelementer for oppvarming av vann og skal kobles til kaldvannet, kobles den til varmtvannet øker energibruken med 20 - 40 % samtidig som enkelte vaske- og skylleprosesser foregår i feil temperatur.

**Tips 9: Velg hvitevarer med lavt forbruk**

Når du skal kjøpe nye hvitevarer så velg et produkt med lavt strømforbruk. Produktene deles inn i energiklasser fra A til G, hvor A er det minst energikrevende. Mange produsenter tilbyr nå varer som går ekstra langt i å være energieffektive. A+ og det enda bedre A++ er merkinger som har kommet for å skille de gode fra de ekstra gode produktene.

Frontline Grunerløkka Eiendomsmegling AS  
v/Karoline Selvåg  
Eiriksgate 1B, 0650 OSLO  
E-post: karoline.selvag@privatmegleren.no

Deres ref.: 302251121 . Vår ref.: 7006-1-305

Dato: 10.12.2025

### Megleropplysninger

Boligselskap: Borettslaget Dælenenggata 3  
Organisasjonsnr: 956491622  
Andelseier: Rolseth, Guro Norum  
Medeier:  
Leilighetsnummer: 305  
Adresse: Dælenenggata 3 A, 0567 OSLO  
Andelsnummer: 30  
Gnr. 227  
Bnr. 72  
Borettsinnskudd: Kr. 6 900,00 ,–

### Opplysninger om boligselskapet:

- Forkjøpsrett: Nei
- Tilknyttet Borettslag: Nei
- Styregodkjenning: Ja
- Forsikret hos: If Skadeforsikring Nuf- polisnummer 515731.
- Mulighet for individuell nedbetaling på hele eller deler av fellesgjeld (IN-lån): Nei
- Sikringsordning: Nei
- Selskapets vedtekter kan inneholde bestemmelser om styregodkjenning ved overdragelse og/eller bruksoverlating, samt eventuelt andre bestemmelser/begrensninger av betydning. Se også selskapets husordensregler for eventuelle bestemmelser om husdyrhold og lignende.
- Månedlige felleskostnader som ikke er spesifiserte, dekker boligselskapets driftskostnader. For ytterligere spesifisering, vennligst se regnskapet i årsrapporten.
- Påkostninger/utbedringer i boligselskapet: Se årsrapporten.
- Vi gjør oppmerksom på at innkallingen kan gjelde for et møte som ikke er avholdt. Protokoll må eventuelt etterbestilles. Vi tar forbehold om at regnskapet blir godkjent av årsmøte.

Styret ønsker tlfnr/e-postadresse til kjøper. Kun gateparkering.

### Selskapets totale lån og vilkår:

**Bank: OBOS Boligkreditt AS**  
Lånenr.: 98207656143  
Lånetype: Serielån  
Rentesats: 5,54%  
Restsaldo: 891 858,00  
Innfrielsesdato: 30.11.2027  
Type rente: Flytende rente  
Terminer i året: 12  
IN-avtale: Nei

Vi gjør oppmerksom på at vi kan ha mottatt varsel om renteendring eller nye lån som ikke er iverksatt pr dags dato.

### Økonomiske opplysninger om leiligheten:

Totale felleskostnader pr. Månedlig intervall: 3 000,00,-

#### Herav:

	Pr. dags dato	Evt. fremtidig endring:
Felleskostnader	2 600,00	
Oppvarming	400,00	560,00 fra 01.01.2026

Ved oppgjør bes megler ta kontakt med OBOS Innbetalingservice per tlf. 22 86 56 25 eller e-post [restanseforesporsel@obos.no](mailto:restanseforesporsel@obos.no) for å få oppgitt eventuelle utestående felleskostnader/andre heftelser iht. boligselskapets legalpant.

**Ligningsposter pr. 31.12.2024 (med forbehold om endringer):**

Ligningsverdi fås på ligningskontoret

Innberetningspliktige inntekter:	2 417,-
Fradragsberettigede kostnader:	1 582,-
Annen formue:	75 654,-
Gjeld:	21 662,-

**Fellesgjeld, kapitalkostnader og eventuell avdragsfrihet:**

<b>Bank:</b>	<b>OBOS Boligkreditt AS</b>
Lånenummer:	98207656143
Restsaldo:	14 853,42
Kapitalkostnader:	687,43
IN-avtale:	Nei

Sum andel fellesgjeld (kun lån) kr 14 853,42,-, pr. dags dato.

**For boliger som har fellesgjeld knyttet til boligselskapets lån gjelder følgende forutsetninger:**

**Kapitalkostnader:**

All låneinformasjon over er beregnet ut fra dagens kjente lånebetingelser. De månedlige kapitalkostnadene (renter og avdrag) viser hvor mye det koster å betjene lån for eieren av denne leiligheten. Eventuelt avvik mellom kapitalkostnader og lånekostnader under punktet "Økonomiske opplysninger om leiligheten", kan skyldes renteendringer, periodisering eller andre årsaker.

Enkelte lån kan ha avvikende antall terminer for nedbetaling enn 12 terminer i året. Henviser derfor til avsnittet for selskapets totale lån for å se antall terminer pr år pr lån.

I tilfelle avvik fra 12 terminer må kapitalkostnader oppgitt deles på korrekt antall måneder.

Hvis antall terminer på lånet er 2 så kan "Kapitalkostnader" på lånet deles på 6.

Hvis antall terminer på lånet er 4 så kan "Kapitalkostnader" på lånet deles på 3.

**Avdragsfrihet og estimert endring i felleskostnader:**

Ved avdragsfrihet vil det fremkomme informasjon om dette under "selskapets totale lån og vilkår". Vær oppmerksom på at selskapet vanligvis begynner å kreve inn et høyere beløp 1 til 6 måneder før den avdragsfrie perioden avsluttes, slik at man har midler til å betale avdraget ved forfall. Estimert endring i felleskostnader pr. md. etter avdragsfri periode forutsetter at avdrag og rentebetingelser pr. dato beholdes uendret. Se egen note i regnskapet for ytterligere informasjon og forutsetninger.

**Kontaktinformasjon:**

Ved ytterligere spørsmål angående fellesgjeld, bes megler vennligst ta kontakt med rådgiver Camilla Skui pr. e-post: [camilla.skui@obos.no](mailto:camilla.skui@obos.no) eller telefon: 22 86 82 39.

**Annen informasjon:**

Opplysninger gitt i dette brev er basert på de opplysninger forretningsfører har på tidspunktet for avgivelsen. Selger og megler må kontrollere de tall som framgår av dette brev mot den informasjon han selv sitter inne med, særlig tidligere ligningsoppgaver. Dersom det oppdages avvik mellom oppgitte beløp i dette brevet og det som fremgår av andre dokumenter selger har, så må dette meldes skriftlig inn til forretningsfører i god tid før salget. Det må henvises til hvilke dokumenter det er avvik mellom. Forretningsfører aksepterer intet erstatningsansvar for feil i de gitte opplysninger med mindre det er utvist grov uaktsomhet.

**Melding fra megler ved salg:**

**NB!** Dette er et frittstående borettslag og forkjøpsrett for OBOS medlemmer gjelder ikke. Søknad om styregodkjenning av ny andelseier sendes til styret v/Hanna Kristie Bakke-Jensen, e-post:[dalenenggt3@styrommet.no](mailto:dalenenggt3@styrommet.no)

Kjøper har ikke rett til å ta boligen i bruk før søknaden er godkjent, ref. Lov om brl § 4-5.

Overtakelse bes lagt til etter at styregodkjenning foreligger.

Melding om salg sendes til OBOS Eiendomsforvaltning AS pr. e-post: [eierskifte@obos.no](mailto:eierskifte@obos.no). Meldingen må inneholde kjøpers navn, fødsels- og personnummer og overtakelsesdato. Vi ber også om å få oppgitt kjøpers e-postadresse og mobilnummer samt selgers nye adresse. Er det flere kjøpere må vi få tilsvarende informasjon pr. kjøper.

**Elektronisk kommunikasjon:**

Styret/OBOS Eiendomsforvaltning vil kommunisere med eierne elektronisk (pt via Vibbo, e-post, SMS) med mindre eieren har reservert seg mot dette. Reservasjon skjer på Vibbo, der det under «min profil» vil være en knapp for reservasjon. Har du flere eieforhold og ønsker du å reservere deg, må du gjøre dette pr eieforhold.

Alternativt kan boligeier sende krav om reservasjon til [reservasjon.oef@obos.no](mailto:reservasjon.oef@obos.no)

**Priser og gebyrer p.t.:**

Eierskiftegebyr er kr 6.570,- inkl. mva. Faktura ettersendes når eierskiftet er registrert. Vennligst vent med betaling til denne er mottatt, da KID nummer må oppgis ved betaling. Vi gjør oppmerksom på at det kan påløpe ytterligere kostnader i forbindelse med eventuell overføring av garasje, parkering eller lignende forhold.

**Vi gjør oppmerksom på at det blir en liten økning/ending av priser på våre tjenester med virkning fra 1.1.2026.**

Vi ser fram til et hyggelig samarbeid.

Vennlig hilsen OBOS Eiendomsforvaltning AS

# Eierskifterelaterte tjenester 2025



Tjenester	Pris inkludert mva.
<b>Megleropplysninger i Ambita Infoland:</b>	
Meglerpakke 1 med energimerke	4 758 kr
Meglerpakke 1	4 038 kr
Meglerpakke 2	2 750 kr
Hastegebyr (tillegg til ordinært gebyr)	1 063 kr
<b>Enkeltprodukter i Ambita Infoland:</b>	
Pantattest Boligaksjeselskap	390 kr
Årsmelding/protokoll/vedtekter/husordensregler	525 kr
<b>Eierskifter:</b>	
Borettslag / Sameier	6 570 kr
Boligaksjeselskap m/transportgebyr	10 043 kr
Påfør/fjern medeier og overføring til slektning i BRL/sameier/boligAS	4 928 kr
Forkjøpsrettsgebyr der OBOS avklarer	8 212 kr
Forkjøpsrettsgebyr der styret avklarer	6 570 kr
<b>Administrasjon:</b>	
Parkeringsplass, uten dokumenter	850 kr
Parkeringsplass, inkl. dokumentbehandling	1 700kr
<b>Notering:</b>	
Noteringsgebyr Boligaksjeselskap	4 150 kr
<b>Andre tjenester:</b>	
Mortifikasjon (i tillegg til 0,8 R til byfogden) (Rettsgebyret er kr 1 314, og 0,8 R = kr 1 051)	6 000 kr + 0,8R

Sist oppdatert 4.12.24

# VEDEKTER

FOR

## BORETTLAGET DÆLENENGGT 3

sist endret 17. juni 2022 i henhold til vedtak på årsmøte

### 1. Innledende bestemmelser

Borettslagets navn er Borettslaget Dælenenggt 3, org. nr. 956 491 622, med forretningsadresse:

Selskap 7006 - Borettslaget Dælenenggt 3  
c/o OBOS Eiendomsforvaltning AS  
Postboks 6668 St. Olavs plass  
0129 Oslo

Alle bestemmelser som er inntatt i Borettslaget Dælenenggt 3s vedtekter og husordensregler er bindende for andelseierne.

Borettslaget er et andelslag med begrenset ansvar. Andelseierne har ikke personlig ansvar for borettslagets forpliktelser.

Laget har til formål å skaffe andelseiere bolig ved å erverve eller forestå oppføringen av boligbygg til andelseierne. Laget har dessuten til formål å erverve eller forestå oppføringen av andre bygg enn boligbygg (herunder butikk, kontor og garasjer) når de skal brukes til felles formål for andelseierne, eller når utleie av lokalene i slike bygg skal skje i sammenheng med lagets øvrige virksomhet. Videre har laget til formål å delta i, organisere og forvalte andre tiltak som har sammenheng med andelseiernes bointeresser (herunder vaktmesterleilighet og vedlikehold/rehabilitering av lagets eiendom).

### 2. Andeler og andelseiere

Andelskapitalen består av 60 andeler pålydende ett hundre kroner, lydende på navn og fullt innbetalt. Det er utstedt andelsbevis for de innbetalte andelsinnskudd.

Andelsbeviset, som utstedes på andelseierens navn, skal inneholde borettslagets navn, registreringsdato, andelens nummer og pålydende. Så vel fysiske som juridiske personer kan være andelseiere, dog således slik at ingen fysisk person kan eie mer enn en andel.

Oppføring av lagets boligbygg er finansiert delvis ved at det for hver andel er innbetalt et obligasjonsinnskudd pålydende seks tusen ni hundre kroner, jf vedlagt bygge- og finansieringsplan. Innskuddene er å betrakte som lånekapital på lagets hånd, og andelshaverne mottar som sikkerhet en partialobligasjon, som skal vise tilknytningen mellom innskuddet og den enkelte andel. Partialobligasjonen kan ikke kreves tilbakebetalt

eller forrentet. Obligasjonen kan bare selges, pantsettes eller gjøres til gjenstand for utlegg eller arrest sammen med den andel obligasjonen er knyttet til.

Ingen andre enn ektefeller eller personer som i minst to år naturlig har utgjort en husstand kan tegne andel sammen eller erverve den i fellesskap på annen måte enn ved arv. Har flere arvinger eller et dødsbo ervervet andel, kan borettslaget pålegge arvingene eller dødsboet å overdra andelen, jf lov om borettslag av 6. juni 2003 nr 39 (borettslagsloven) §§ 5-2(3) jf 5-22.

### 3. Andelseiernes bruksrett

En andelseier har bruksrett til en bolig i Dælenenggt 3. Leiligheten skal kun brukes til beboelse.

Bruksenheten må ikke nyttes slik at det er til unødig eller urimelig ulempe for brukerne av de andre andeler.

Fellesanleggene må ikke nyttes slik at andre brukere unødig eller urimelig hindres i den bruk av anleggene som er avtalt eller forutsatt.

Innvendige forandringer er tillatt i den utstrekning det ikke kommer i strid med offentlig bestemmelser eller kan være til skade for andre andelseiere eller bygningen.

Fasadeendringer, forandring av utvendige arrangementer på bygningene og andre forhold av eksteriørmessig betydning er ikke tillatt uten forutgående skriftlig godkjenning av styret.

Andelseier må ikke foreta noe som betinger forhøyelse av forsikringspremie eller andre faste avgifter for eiendommen. Andelseier er ansvarlig for at gjenstander han bringer med seg inn eller oppbevarer i leiligheten ikke er befengt med veggdyr.

### 4. Borettslagets plikter

Borettslaget skal sørge for at bygningen med felles ledninger og anlegg er i ordentlig stand. Videre plikter borettslaget å holde ved like alle oppganger og fellesrom. Utgifter til elektrisk strøm og elektriske lamper i oppganger og fellesrom bæres av borettslaget. Borettslaget plikter også å sørge for at kjellere, trapper, ganger og loft er tilstrekkelig opplyst og for at gårdsrom og felles kjellerrom blir holdt rene, eventuelt mot vederlag eller arbeidsfordeling. Borettslaget plikter likeledes å påse at ro og orden blir overholdt i eiendommen.

### 5. Forkjøpsrett

Ved overdragelse av andelen gjelder ingen forkjøpsrett for borettslaget eller de andre andelseierne.

## 6. Salg og bruksoverføring (fremleie)

En andelshaver har rett til å overdra sin andel, men erverver må godkjennes av styret for at ervervelsen skal bli gyldig overfor borettslaget. Styret kan kun nekte godkjenning når det er saklig grunn til det.

Andelsbeviset kan ikke overdras uten samtidig overdragelse til samme person av andelsobligasjonen.

Fremleie er ikke tillatt uten styrets samtykke. Ved styrets samtykke har andelseier rett til å overlate bruken (fremleie) av deler av husværet til andre når han selv bor i boligen, eller overlate bruken helt til andre for opp til tre år. Forutsetningen er at andelseieren eller hans ektemake eller slektning i rett opp- eller nedstigende linje eller fosterbarn av andelseieren eller ektemaken har bodd i boligen minst ett av de to siste årene, eller det foreligger særlig grunn jf. Borettslagsloven (brl) § 5-6. Godkjenning kan bare nektes når det er saklig grunn til det.

Søknad om bruksoverføring eller fremleie sendes forretningsfører, som tar saken videre med styret for godkjenning. Kostnader i forbindelse med administrering av bruks- overføring belastes andelseier med et fast gebyr. Fornyelse ut over 3 år, eller endring av bruker/leietaker innenfor søknadsperioden er også søknadspliktig, men belastes med et lavere gebyr.

Har borettslaget ikke sendt svar på skriftlig søknad om godkjenning av bruker innen en måned etter at søknaden er kommet inn til laget, skal brukeren regnes som godkjent.

## 7. Vedlikehold

Andelseieren sørger på egen kostnad for forsvarlig vedlikehold innenfor leiligheten og i ytre rom som hører leiligheten til, når skaden ikke skyldes mangler ved bygningen eller felles ledninger og anlegg. Til indre vedlikehold regnes all istandsetting og oppussing, herunder all fornying av tapet, maling og hvitting innenfor leiligheten.

Andelseieren plikter innenfor leiligheten å vedlikeholde låser, nøkler, ruter, vannkraner, oppvaskkummer, utslagsvasker, servanter, vannklosettskåler m/tilbehør, radiatorer m/forgreiningrør, elektriske kontakter og sikringer og sørge for oppsteking av avløpsrør til egen vannlås. Likeså plikter andelseieren å holde ved like ledninger og innretninger som han selv har satt opp eller som han overtar fra forrige eier.

Alt arbeid som andelseieren plikter å utføre, skal han foreta uten ugrunnet opphold og på en måte som er håndverksmessig forsvarlig. All utbedring av vedlikehold skal skje etter gjeldende offentlige forskrifter og borettslagets ensartede estetiske uttrykk. Andelseieren plikter å behandle leiligheten og eiendommen for øvrig med tilbørlig aktsomhet og rette seg etter de vanlige ordensregler som borettslaget har fastsatt til sikring av ro og orden og forsvarlig behandling av eiendommen. Han må erstatte all skade som skyldes ham selv, hans husstand, fremleietagere eller andre som han har gitt adgang til leiligheten eller uten skjellig grunn til eiendommen for øvrig. Andelseieren svarer også for skader ved frysning

som skyldes ham selv eller noen som han er ansvarlig for. Oppfyller andelseieren ikke sin vedlikeholdsplikt, eller reparerer han ikke skader som han plikter å utbedre, kan borettslaget sette leiligheten i stand på andelseierens kostnad.

Ombygging av leiligheter er kun tillatt etter søknad innvilget av styret. Styret skal nekte å godkjenne ombygginger som forringer byggets verdi eller konstruksjon, eller som strider mot gjeldende offentlige forskrifter (herunder riving av vegg mellom stue og vinterhage). En andelseier som har bygget om sin leilighet uten å innhente styrets tillatelse eller som har ervervet en slik leilighet, kan bli pålagt av styret eller offentlig myndighet å gjøre om ombyggingen. Dette skal skje for andelseierens egen regning. Ønsker en andelseier å overdra sin andel og hans/hennes leilighet er ombygget uten styrets tillatelse, plikter han/hun skriftlig å informere erververen om dette forhold.

## 8. Felleskostnader og pantesikkerhet

Styret fremmer forslag for generalforamlingen om fellesutgiftenes størrelse og setter opp et årlig driftsbudsjett for borettslagets inntekter, kostnader og avsetninger til vedlikeholdsfond. Utgiftene fordeles likt på andelseierne etter andelenes størrelse. Fellesutgiftene innbetales med månedlige beløp fra andelseierne til laget.

Styret besørger nødvendige huseierforsikringer. En eventuell økt forsikringspremie som skyldes investeringer i en enkelt andel, blir å belaste eieren av denne. Forsikringssum som måtte bli utbetalt, skal benyttes til å gjenopprette skaden, med mindre styret samtykker i annen anvendelse.

Hvis en sameier driver virksomhet eller iverksetter tiltak som medfører særlig høye utgifter for borettslaget, kan styret vedta at vedkommende skal bære en større del av fellesutgiftene enn størrelsen på andelen tilsier. Eventuell forhøyelse av det månedlige fellesutgiftene i denne forbindelse skal varsles 1 måned før iverksettelsen.

Som sikkerhet til dekning av den enkeltes andel av løpende fellesutgifter m.m. har borettslaget legalpanterrett i hver enkelt andel. Pantekravet kan ikke være større enn en sum tilsvarende to ganger grunnbeløpet i folketrygden på tidspunktet da tvangsdekning blir vedtatt gjennomført, jf. borettslagsloven § 5-20.

## 9. Pålegg om salg og fravikelse

Hvis en andelseier, på tross av skriftlig advarsel fra styret, vesentlig misligholder sine forpliktelser, kan vedkommende pålegges å selge seksjonen i samsvar med borettslagsloven §5-22. Pålegget om salg skal være skriftlig, og opplyse om at andelen kan kreves solgt ved tvangssalg dersom pålegget ikke er etterkommet etter en frist som ikke skal settes kortere enn tre måneder fra pålegget er mottatt.

Vedvarende forsinkelse med innbetaling av andel i fellesutgifter, jf. punkt 8, eller unnlattelse av betaling innen 14 dager etter påkrav, regnes som vesentlig mislighold.

Oppfører andelseieren seg slik at det er fare for ødeleggelser eller vesentlig forringelse av eiendommen, eller slik at det kan være til alvorlig sjenanse for andre brukere av eiendommen, kan borettslaget kreve fravikelse i henhold til tvangsfullbyrdelsesloven kapittel 13.

## 10. Styret og dets vedtak

Lagets styre skal bestå av styreleder, 2 styremedlemmer og 2 varamedlemmer som velges av generalforsamlingen for 1 år av gangen. Forretningsfører eller andre som laget har sluttet forretningsmessig kontrakt med kan ikke være medlem av styret.

Styremøte skal holdes så ofte lagets anliggender tilsier det. Styremøte innkalles av formannen. Et styremedlem eller forretningsfører kan kreve at det holdes styremøte, et krav formannen skal etterkomme uten opphold. Styremøtet ledes av formannen og i hans fravær av det styremedlem som har fungert lengst.

Styret kan treffe vedtak når minst 3 medlemmer og/eller varamenn er til stede og minst to stemmer for vedtaket. Dog kan ikke styret uten fullmakt fra generalforsamlingen med 2/3 dels flertall treffe vedtak om:

- a) å rive, selge eller bygge om det bygg laget eier eller avhende deler av grunnen, eller
- b) gjennomføre vedlikeholds/rehabiliteringstiltak i samsvar med de formål som er nevnt i pkt. 1, fjerde ledd, når tiltaket fører med seg økonomisk ansvar eller utlegg for laget på mer enn 50% av de årlige fellesomkostningene, eller
- c) gjennomføre andre tiltak i samsvar med de formål som er nevnt i pkt. 1, fjerde ledd, når tiltaket fører med seg økonomisk ansvar eller utlegg for laget på mer enn 5% av de årlige fellesomkostningene.

Det føres protokoll for hvert styremøte som avholdes, og protokollen underskrives av de fremmøtte.

Styret skal lede borettslagets drift i samsvar med lov og vedtekter og etter de forskrifter og pålegg som generalforsamlingen har gitt.

Borettslagets firma tegnes av styrets formann alene eller av to styremedlemmer i fellesskap.

Styret skal ansette forretningsfører og vaktmester og meddele prokura.

## 11. Generalforsamlingen

Borettslagets øverste myndighet utøves av generalforsamlingen, som ledes av styrets formann eller en annen møteleder som velges av generalforsamlingen. Generalforsamling innkalles av styret. Innkallingen skal være sendt minimum åtte og maksimum tjue dager før møtet skal holdes. Ordinær generalforsamling holdes hvert år innen utgangen av mai måned.

Ekstraordinær generalforsamling innkalles på samme måte og med samme varsel som den ordinære når styret eller revisor finner det nødvendig eller det forlanges av minst 5 andelseiere. For generalforsamlingen for øvrig skal borettslagslovens regler anvendes.

Saker som en andelseier ønsker behandlet på ordinær generalforsamling skal nevnes i innkallingen når det fremsettes krav om det senest 21 dager før generalforsamlingen avholdes.

## 12. Saker som skal behandles på generalforsamlingen

På den ordinære generalforsamling skal følgende behandles:

1. Årsmelding fra styret
2. Årsoppgjør, og i denne sammenheng, spørsmålet om anvendelse av overskudd eller dekning av tap.
3. Godtgjøring til styret og revisor
4. Andre saker som er nevnt i innkallelsen
5. Valg av styremedlemmer med varamenn

På ekstraordinær generalforsamling skal bare de saker som er angitt i innkallelsen behandles.

## 13. Vedtak på generalforsamlingen

På generalforsamling gir hver andel 1 stemme. Andelseiere kan møte ved fullmektig som må være andelseier eller vedkommende andelseiers ektefelle eller person som andelseieren i minst 2 år har hatt felles husstand med. Beboere av lagets leiligheter som ikke er andelseiere kan møte i generalforsamling, men har ikke stemmerett.

Med de unntak som følger av borettslagsloven eller disse vedtekter, treffes alle beslutninger med alminnelig flertall av de avgitte stemmer. Ved stemmelikhet skal saken tas opp til ny avstemning. Ved fortsatt stemmelikhet skal saken trekkes tilbake og eventuelt tas opp i neste generalforsamling.

Endringer i lagets vedtekter kan bare besluttes av generalforsamlingen med minst 2/3 flertall av de avgitte stemmer.

Over generalforsamlingen føres protokoll, hvor alle valg og vedtak føres inn. Protokollen underskrives av møteleder og en av de tilstedeværende andelseiere valgt av generalforsamlingen.

#### 14. Regnskap, årsoppgjør og årsmelding

Styret skal sørge for ordentlig og tilstrekkelig regnskapsføring, og for at det ved regnskapsårets avslutning blir fremlagt årsoppgjør og årsmelding.

Regnskapet følger kalenderåret.

I årsmeldingen skal styret gi opplysning om forhold som er av viktighet ved bedømmelse av lagets innstilling og som ikke fremgår av årsoppgjøret. Årsmeldingen skal også inneholde styrets forslag til anvendelse av mulig overskudd eventuelt dekning av underskudd.

Årsoppgjør og årsmelding skal sendes til hver andelseier med kjent oppholdssted sammen med innkallelsen til den ordinære generalforsamling.

#### 15. Revisjon

Borettslagets revisor skal velges på ordinær generalforsamling.

Revisor skal revidere den løpende bokføring og påse at så vel denne som årsoppgjøret stemmer med kravene til ordentlig regnskapsføring.

Revisor gir årlig innberetning til generalforsamlingen. Revisors godtgjørelse fastsettes av generalforsamlingen.

#### 16. Oppløsning

Vedtak om frivillig oppløsning av borettslaget må for å være gyldig gjøres i to, på hverandre følgende, generalforsamlinger med minst fjorten (14) dagers mellomrom, hvorav en ordinær generalforsamling og med minst 2/3 av de avgitte stemmer.

Når borettslaget er besluttet oppløst skal virksomheten lovlig avvikles. Mulig overskudd fordeles på andelseierne, etter deres andel og utbetales mot innlevering av andelsbeviset eller påtegning på dette.

#### 17. Inhabilitet, taushetsplikt og mindretallsvern

Et styremedlem må ikke være med i behandlingen eller avgjørelsen av spørsmål som medlemmet selv eller hans nærstående har en klar personlig eller økonomisk interesse i. Det samme gjelder for forretningsføreren.

Tillitsvalgte, forretningsfører og ansatte i borettslaget skal hindre at uvedkommende får tilgang til det de har fått kjennskap til om personlige forhold gjennom deres virksomhet i laget.

## 18. Vedtektsendringer og forholdet til borettslagsloven

Vedtektsendringer kan bare besluttes av en generalforsamling med minst 2/3 av de avgitte stemmer. Forslaget refereres i sin helhet i innkallelsen.

Disse vedtekter trer i kraft fra årets generalforsamling.

Forhold som ikke direkte dekkes av disse vedtekter, reguleres av lov om burettslag av 6. juni 2003 nr. 39.

# Protokoll til ekstraordinært årsmøte 2025 for BORETTSLAGET DÆLENENGGT 3

Organisasjonsnummer: 956491622

Møtet ble gjennomført heldigitalt fra 16. juni kl. 09:00 til 19. juni kl. 09:00.

Antall stemmeberettigede som deltok: 20.

Følgende saker ble behandlet på årsmøtet:

## 1. Valg av møteleder

Møtelederen sørger for at møtet blir avviklet etter lovens regler og er ansvarlig for at det føres protokoll. Hvis ikke årsmøtet velger en møteleder eller den foreslåtte møtelederen ikke blir valgt, er det styrets leder som etter loven er møteleder.

Forslag til vedtak:

Camilla fra OBOS er valgt.

✓ Forslaget ble vedtatt

Antall stemmer for vedtaket: 15

Antall stemmer mot vedtaket: 1

Antall blanke stemmer: 4

Flertallskrav: Alminnelig (50%)

## 2. Valg av protokollvitner

Valg av minst en eier til å signere protokollen.

Forslag til vedtak:

Tina Mordal er valgt.

✓ Forslaget ble vedtatt

Antall stemmer for vedtaket: 14

Antall stemmer mot vedtaket: 0

Antall blanke stemmer: 6

Flertallskrav: Alminnelig (50%)

## 3. Godkjenning av møteinnkallingen

Det ble foreslått å godkjenne den måten årsmøtet er innkalt på.

Forslag til vedtak:

Møteinnkallingen godkjennes

✓ Forslaget ble vedtatt

Antall stemmer for vedtaket: 14

Antall stemmer mot vedtaket: 0

Antall blanke stemmer: 6

Flertallskrav: Alminnelig (50%)

## 4. Valg av tillitsvalgte

## **Innstilling**

Vi har gleden av å informere om at vi har fått tre nye, engasjerte styrekandidater som ønsker å bidra til et trygt og velfungerende borettslag. Sammen vil de danne et godt og solid styre for fellesskapet.

### **Styreleder (1 år)**

Følgende ble valgt:

Hanna Kristie Bakke-Jensen (14 stemmer)

Følgende stilte til valg:

Hanna Kristie Bakke-Jensen

### **Styremedlem (1 år)**

Følgende ble valgt:

Marius Kristoffer Nereng (14 stemmer)

Anette Nordeide Grytten (14 stemmer)

Følgende stilte til valg:

Marius Kristoffer Nereng

Anette Nordeide Grytten

# Protokoll til årsmøte 2025 for BORETTSLAGET DÆLENENGGT 3

Organisasjonsnummer: 956491622

Møtet ble gjennomført heldigitalt fra 20. mai kl. 10:00 til 23. mai kl. 10:00.

Antall stemmeberettigede som deltok: 35.

Følgende saker ble behandlet på årsmøtet:

## 1. Valg av møteleder

Møtelederen sørger for at møtet blir avviklet etter lovens regler og er ansvarlig for at det føres protokoll. Hvis ikke årsmøtet velger en møteleder eller den foreslåtte møtelederen ikke blir valgt, er det styrets leder som etter loven er møteleder.

Forslag til vedtak:

Camilla fra OBOS foreslås.

✓ Forslaget ble vedtatt

Antall stemmer for vedtaket: 19

Antall stemmer mot vedtaket: 0

Antall blanke stemmer: 16

Flertallskrav: Alminnelig (50%)

## 2. Valg av protokollvitner

Valg av minst en eier til å signere protokollen.

Forslag til vedtak:

Kristian Gilje Bjøndal og Kim Leinhardt er valgt.

✓ Forslaget ble vedtatt

Antall stemmer for vedtaket: 19

Antall stemmer mot vedtaket: 0

Antall blanke stemmer: 16

Flertallskrav: Alminnelig (50%)

## 3. Godkjenning av møteinnkallingen

Det ble foreslått å godkjenne den måten årsmøtet er innkalt på.

Forslag til vedtak:

Møteinnkallingen godkjennes

✓ Forslaget ble vedtatt

Antall stemmer for vedtaket: 19

Antall stemmer mot vedtaket: 0

Antall blanke stemmer: 16

Flertallskrav: Alminnelig (50%)

## 4. Årsrapport og årsregnskap

- a) Godkjenning av årsrapport og årsregnskap
- b) Styret foreslår overføring av årets resultat til egenkapital.

**Forslag til vedtak:**

Årsrapport og årsregnskap godkjennes.

✓ Forslaget ble vedtatt

Antall stemmer for vedtaket: 16

Antall stemmer mot vedtaket: 0

Antall blanke stemmer: 19

Flertallskrav: Alminnelig (50%)

## 5. Fastsettelse av honorarer

Godtgjørelse for styret foreslås satt til kr 75 000.

**Forslag til vedtak:**

Styrets godtgjørelse settes til kr 75 000

✓ Forslaget ble vedtatt

Antall stemmer for vedtaket: 15

Antall stemmer mot vedtaket: 0

Antall blanke stemmer: 20

Flertallskrav: Alminnelig (50%)

## 6. Endring av vedtektsbestemmelse §10 ang. antall varamedlemmer

Borettslaget vedtekter tilsier i dag at borettslagets styret skal bestå av 1 leder, 2 styremedlemmer og 2 varamedlemmer. Som følge av noe utfordringer med rekruttering og for å sikre litt mer fleksibilitet i vervene for fremtiden ønsker man å endre bestemmelsen knyttet til varamedlemmer til slik at den lyder som følger: *"Lagets styre skal bestå av styreleder og 2 styremedlemmer. 1-2 varamedlemmer kan velges. Styreleder, styremedlemmene og varamedlemmer tjenestegjør i ett år hvis ikke generalforsamlingen har bestemt noe annet"*

Dette medføre større fleksibilitet i ved styresammensetning og gir mulighet for å kunne tilpasse mer etter behov i fremtiden.

**Forslag til vedtak:**

Vedtektenes §10 endres til "Lagets styre skal bestå av styreleder og 2 styremedlemmer. 1-2 varamedlemmer kan velges. Styreleder, styremedlemmene og varamedlemmer tjenestegjør i ett år hvis ikke generalforsamlingen har bestemt noe annet"

✓ Forslaget ble vedtatt

Antall stemmer for vedtaket: 18

Antall stemmer mot vedtaket: 0

Antall blanke stemmer: 17

Flertallskrav: To tredjedels (67%)

## 7. Valg av tillitsvalgte

### **Styreleder (1 år)**

Følgende ble valgt:

Michael Ray Guttormsen (9 stemmer)

*Kandidaten trakk seg, og det vil bli avholdt ekstraordinær generalforsamling for å velge ny styreleder*

Følgende stilte til valg:

Michael Ray Guttormsen

### **Styremedlem (1 år)**

Følgende ble valgt:

Hassan Abdi Ahmed (14 stemmer)

*Trakk seg som kandidat. Det vil velges ny kandidat i ekstraordinær generalforsamling.*

Hanna Kristie Bakke-Jensen (15 stemmer)

Følgende stilte til valg:

Hassan Abdi Ahmed

Hanna Kristie Bakke-Jensen

### **Varamedlem (1 år)**

Følgende ble valgt:

Sylvia Beate Stang Saxlund (13 stemmer)

Amalie Solheim (15 stemmer)

Følgende stilte til valg:

Sylvia Beate Stang Saxlund

Amalie Solheim

## HUSORDENSREGLER

for

### BORETTSLAGET DÆLENENGGATA 3

1. Husordensreglene har til formål å verne om eiendommen, skape best mulig trivsel for andelseierne og gi borettslaget og stedet et godt omdømme.

2. **Indre orden.**

Vinduer og dører i leiligheten må om vinteren ikke settes uforsvarlig åpne. Andelseierne må særlig være oppmerksomme på faren for frysing i de rom hvor det går vannledninger.

Dyrehold i leilighetene er kun tillatt etter søknad innvilget av styret. Søkeren må forplikte seg til omgående å fjerne dyr som forårsaker rimelige begrunnede klager fra andre andelseiere.

For opphenging av bilder etc. må anvendes X-kroker og plugging for tyngre ting.

Andelseierne må være påpasselig med renhold og orden i sine kjellerboder.

Mellom kl. 22.00 og kl. 07.00 skal det være ro i leilighetene. I denne tiden må det overhodet ikke musiseres og benyttes høytalere som kan sjenere andre andelseiere. Før bruk av slagdrill skal naboer varsles.

3. **Ytre orden.**

Gårdsplass, kjellerrom, trappeoppganger, trappeavsatser, korridorer og andre fellesarealer i og utenfor gården må ikke belemres med gjenstander som kasser, løssøre, sportsartikler o.l., og må ikke brukes slik at det oppstår ulempe for de andre andelseiere eller at gårdens omdømme nedsettes.

Det er bare andelseiere med biler som har rett til de reserverte parkeringsplasser på gårdsplassen. Fast parkeringsplass leies for et ½ år av gangen.

Avfall skal legges i bestemte søppelcontainere og på forhånd være godt innpakket.

Tøy må ikke luftes på åpne balkonger eller fra vindu. Risting av tepper og tøy fra vindu er forbudt. På søndager og helligdager skal tøy ikke henge ute til tork.

Uten samtykke fra gårdens styre er det ikke tillatt å anbringe plakater, oppslag, bemale vinduer og vegger, sette opp skilter, flaggstenger, antenner etc.

Inngangsdørene skal være låst. Beboere skal ikke slippe besøkende til andre enn seg selv inn i bygningen, unntatt beboere eller fagfolk i gyldig ærend. Beboerne er ansvarlige for sine gjester hele den tiden disse befinner seg i bygget.

4. **Fellesrom,**

Fellesrom som vaskekjeller, rulle m.v. benyttes av andelseierne etter ønske/avtateiliste. Det skal etter bruk rengjøres i disse rom og de skal bringes i den orden som andelseierne selv venter å finne lokalene. Bruk av bart lys eller fyrstikker er forbudt.

Som husordensregler gjelder også de særskilte instruksjer som til enhver tid er gitt for behandling av teknisk utstyr, som vaskeri, rulle etc.



Oslo kommune  
**Plan- og bygningsetaten**

FIRESAFE TECH AS  
Postboks 6411 Etterstad  
0605 OSLO

Dato: 24.04.2019

Deres ref.: Marius  
Pedersen

Vår ref.: 201815996-5  
**Oppgis alltid ved henvendelse**

Saksbeh.: Marianne Walczyk

Arkivkode: 531

Byggeplass:	DÆLENENGGATA 3 A -B	Eiendom:	227/72/0/0
Tiltakshaver:	BORETTSLAGET DÆLENENGGT 3	Adresse:	v/ OBOS Eiendomsforvaltning AS, Postboks 6668 St Olavs plass, 0129 OSLO
Søker:	FIRESAFE TECH AS	Adresse:	Postboks 6411 Etterstad, 0605 OSLO
Tiltakstype:	Blokk/bygård/terrassehus	Tiltaksart:	Endring/repasasjon av bygningstekniske installasjoner

## Ferdigattest - Dælenenggata 3 A -B

**Plan- og bygningsetaten godkjenner søknaden om ferdigattest for installasjon av brannalarmanlegg, mottatt 18.03.2019.**

Dere har bekreftet at alle krav og betingelser som er stilt i tillatelsen, plan- og bygningsloven (pbl.) og tilhørende forskrifter er oppfylt. På dette grunnlaget gir vi ferdigattesten.

### Klagefristen er tre uker

Det er mulig å klage på vedtaket. Fristen for å klage er tre uker fra dere mottar dette vedtaket. Se våre [nettsider](#).

### Plan- og bygningsetaten

Avdeling for byggeprosjekter  
3-ukersaker

Dette dokumentet er elektronisk godkjent 24.04.2019 av:

Marianne Walczyk - saksbehandler  
Jon Erik Reite Bang - enhetsleder

Kopi til:

BORETTSLAGET DÆLENENGGT 3, v/ OBOS Eiendomsforvaltning AS, Postboks 6668 St Olavs plass, 0129 OSLO, [oyvind@joberg.no](mailto:oyvind@joberg.no)



[www.oslo.kommune.no/pbe](http://www.oslo.kommune.no/pbe)  
[postmottak@pbe.oslo.kommune.no](mailto:postmottak@pbe.oslo.kommune.no)  
[www.byplanoslo.no](http://www.byplanoslo.no)

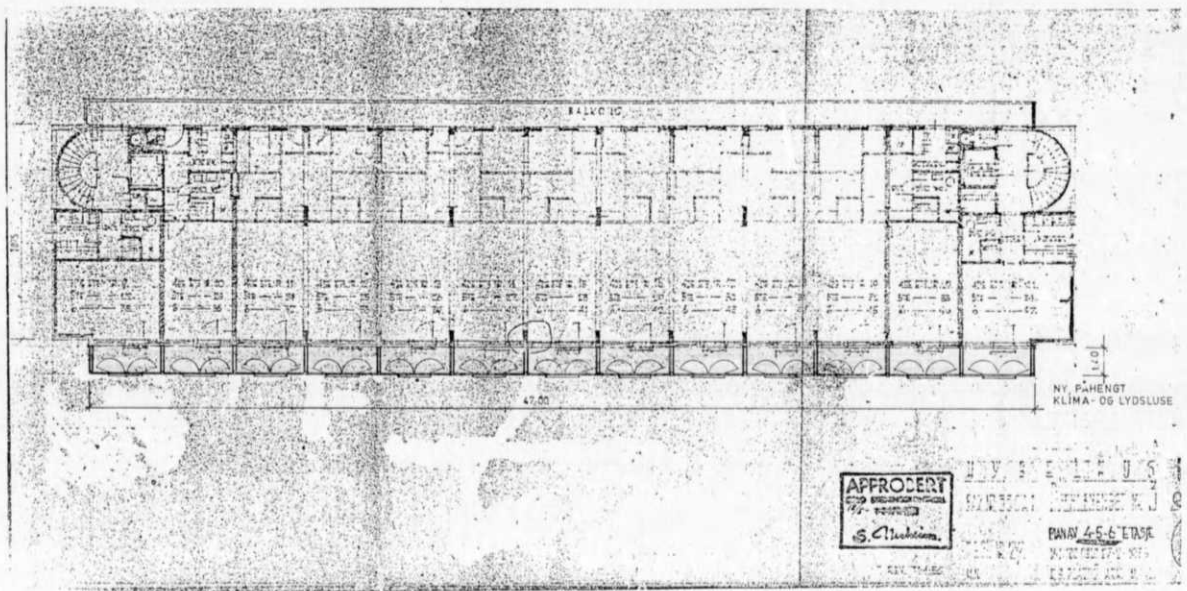
Postadresse:  
Boks 364 Sentrum  
0102 Oslo

Besøksadresse:  
Vahls gate 1  
0187 Oslo

Sentralbord, tlf:  
Kundesenteret, tlf:  
Bankgiro:  
Org.nr.:

21 80 21 80  
23 49 10 00  
1315.01.01357  
NO 971 040 823 MVA





TEGN NR. 01

DØLENEGATA 3. NY PÅHENG KLIMA- OG LYDSLUSE. BYGGEMELDING 10. 6. 1988

NY PLAN 3., 4., 5., 6. ETASJE. MÅL: 1:200

ARKITEKT MVAL ATLE RØVIG PROFESSOR CARLS GATE 44B 0260 OSLO 2 TELEFON 44 17 46



Oslo kommune  
Plan- og bygningsetaten  
Avdeling for byggeprosjekter

Hille og Melbye AS Arkitektkontoret  
Hausmanns gate 16  
0182 OSLO

**KOPI**

Dato: 12 JUL 2004

Deres ref:

Vår ref (saksnr): 200303651-19  
Oppgis alltid ved henvendelse

Saksbeh: Anne Karin Ørbeck

Arkivkode: 531

Byggeplass: DÆLENENGGATA 3 Eiendom: 227/72  
Tiltakshaver: Dælenenggata 3 v/Jan F. Ottesen Adresse: Munkedamsveien 45, 0119 OSLO  
Søker: Hille og Melbye AS Arkitektkontoret Adresse: Hausmanns gate 16, 0182 OSLO  
Tiltakstype: Blokk/bygård/terrassehus Tiltaksart: Bruksendring

---

**FERDIGATTEST**

Jfr. plan- og bygningsloven § 99

---

Ferdigattesten gis etter anmodning og på grunnlag av fremlagt dokumentasjon; jfr. Plan- og bygningsloven (pbl.) § 99 og Forskrift om saksbehandling og kontroll i byggesaker (SAK), § 33.

Den fremlagte dokumentasjon bekrefter at alle krav og betingelser som er stilt i tillatelsen, og som ellers følger av gjeldende bestemmelser gitt i eller i medhold av plan- og bygningsloven, er dokumentert oppfylt. Ferdigattesten er betinget i disse forhold.

Ferdigattesten gjelder for tiltaket slik det er beskrevet i tillatelsen datert: 14/5 -03 med endring 28/7 - 03.

Dette vedtaket kan påklages. Frist for innsending av klage er 3 uker etter mottakelsen av dette brevet. Se vedlagte orientering om klageadgang.

PLAN- OG BYGNINGSETATEN  
Avdeling for byggeprosjekter  
Bolig åpen by

For *Jorunn Ørbeck*  
Eli Frøystadvåg Aubert  
avdelingsenhetsleder

*Anne Karin Ørbeck*  
Anne Karin Ørbeck  
saksbehandler

Kopi til:  
- Tiltakshaver



Plan- og bygningsetaten  
Avdeling for byggeprosjekter  
Bolig åpen by  
Internett:  
www.pbe.oslo.kommune.no

Besøksadresse:  
Vahls gate 1, 0187 Oslo  
Postadresse:  
Boks 364 Sentrum,  
0102 Oslo

Telefon: 23 49 10 00  
Telefaks: 23 49 10 01  
E-post: postmottak@  
pbe.oslo.kommune.no

Bankgiro:  
6003.05.58920  
Organisasjonsnummer:  
971 040 823 MVA

Arbeidsart  
**Glassverandaer/lydsluser**

Meldt GAB F 3/5-89  
T.H.

Arbeidssted <b>Dælenenggata 3</b>	Matr.nr. <b>Gnr.227, bnr.72</b>	J.nr. <b>88/2871</b>
--------------------------------------	------------------------------------	-------------------------

Byggherre

Ansvarshavende

Posttjenestemennenes Brl. E  
Dælenenggt. 3  
0567 OSLO 5

Jan Høyby  
c/o Selmer-Furuholmen Oslo A/S  
P.b. 9006 - Vaterland  
0134 OSLO 1

— THE/tfn  
Dato 14.juni 1989

Det meddeles at man ved siste besiktigelse av ovennevnte arbeid ikke fant noe lovstridig med hensyn til de bygningsmessige forhold.

For bygningssjefen

Bygningsinspektør  
Tor H. Eikeland

Ferdigattesten omfatter de bygningsmessige forhold samt opparbeidelse av tomten og gjelder ikke for installasjon av sanitæranlegg, sentralvarmeanlegg, gass og elektrisitet.

Ominnredning i del av kjeller  
Arbeidets art  
samt 1., 2. og 3. etg.

Arbeidssted Dælenenggata 3	Matr. nr. Gnr.227, bnr.72	J. nr. 88/3179
-------------------------------	------------------------------	-------------------

Byggherre

Postverket  
Oslo Postdistrikt  
Biskop Gunnerusgt. 14  
0020 OSLO 1

Ansvarshavende

Ing. Øyvind Lindtun  
Prestelia 8  
1275 OSLO 12

THE/bs

Dato 2.10.89.

Det meddeles at man ved siste besiktigelse av ovennevnte arbeid ikke fant noe lovstridig med hensyn til de bygningsmessige forhold.

For bygningssjefen

  
Bygningsinspektør

Tor Helge Eikeland

Ferdigattesten omfatter de bygningsmessige forhold samt opparbeidelse av tomten og gjelder ikke for installasjon av sanitæranlegg, sentralvarmeanlegg, gass og elektrisitet.



Forretningsbygg med hybler. **EV/13**

Arbeidssted Dølenenggt. 3.	Matr.nr. Dølenenggt. 3.	Lot. 55/3504
-------------------------------	----------------------------	-----------------

Ryggherre  Ansvarshavende

Posttjenestemannenes Boligbygge- Ingeniør Elling Halvorsen,  
leg, Andreassen & Halvorsen,  
v/ C.T. saksf. H. Lindboe-Nordtana e, Bernh. Getzgt. 3,  
Stortingsgt. 8, O.S.L.O.  
O.S.L.O.

Date  
10. januar 1958.

Innflytning  ikke tillates

Ansvarshavende må være på Bygningskontrollen, når ferdigtilsyn kan  
finnes med.

*E. H.*  
Bygningsinspektør

**E. Halvorsen.**

*K. R.*  
K. Regård.

1208716-ET

Arbeidsart: *Bygging*  
 Bygningens art: *Bygging*  
 Byggherre: *Postkontoret*  
 Byggenummer: *11/55*

Journalnr. *3507*  
 Inglevert *11/55*

Tegn. nr. *V*

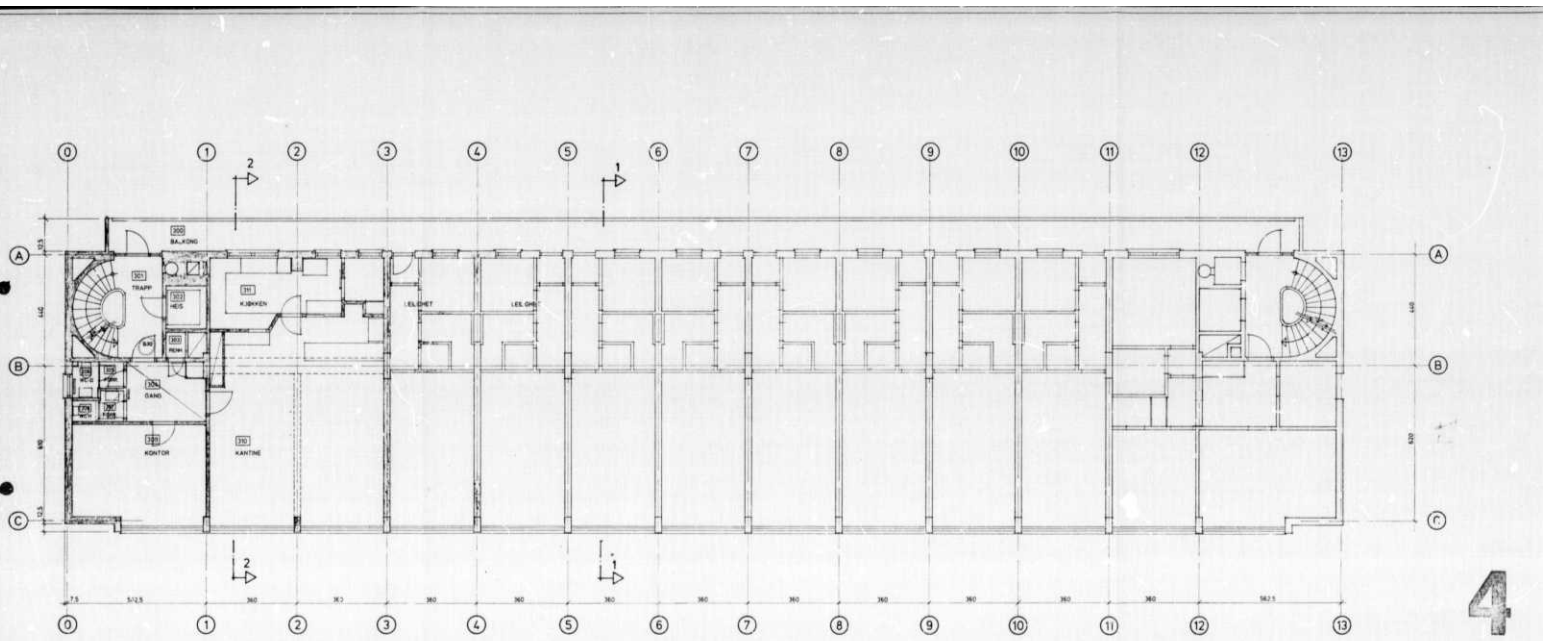
Ansvarshavende: *Kjellung Flabvarson (69) tel 1. etg. gade*

Byggetillatelse *9/6-54*  
 Byggetillatelse *11/8-56*

UTTALELSER		APPROBASION		FERDIGKONTROLL		Tillatt påvist	Gravetillatelse
Byplankont.		Dato <i>18/5-56</i>	N.nr.	Puts- og innredn.tillatelse			
Helse råd		Bet. <i>1/6-56</i>		Bruksstillatelse <i>10/1-58</i>		B <i>V</i>	
Brannvesen		Dato <i>25/10-58</i>	N.nr. <i>1404</i>	Ferdigbes.		C <i>8/11-55</i>	
V. & k. v.		Bet. <i>29/10-58</i>		Frist mangler		D	
		Dato	N.nr.			E	
		Bet.				F	
		Dato	N.nr.	Mangler rettet <i>9/10-59</i>		G	
Granskning		Bet.		Pipeattest <i>20/6-58</i>		H	
Fasaderåd		Dato	N.nr.	Gateattest <i>10/1-58</i>		I	
Bygn råd		Bet.		Vannattest <i>9/1-58</i>		J	
		Dato	N.nr.	Hageattest		K	
		Bet.		Ferdigattest <i>23/2-00</i>		L	

A = ansvarsrett innvilget, B = arbeidstillatelse, C = velsk, D = tingl. prkl., E = konstr., F = ventilasjonsanl., G-L = diverse.





4

RODELOKKA POSTKONTOR  
 OMAARVINDING  
 PLAIN 3. STAJEJE  
 8505 - 11 N

## GJELDENDE BETINGELSER VED KJØP AV KART- OG GEODATAPRODUKTER

Vi gjør oppmerksom på at ved kjøp av kommunale kart- og geodataprodukter gjelder følgende:

Kommunen skal i medhold av **plan- og bygningsloven** og **gjeldende byggeforskrifter** påse at det blir utarbeidet kartverk for planlegging og oversikt, og holde kartverkene ajour. Ansvar for kartproduksjonen er delegert til Plan- og bygningsetaten. De ulike kartverk foreligger både analogt og digitalt.

Kart og geodata kommer inn under **lov om opphavsrett til åndsverk av 12. mai 1961**. Dette innebærer at kommunen ved Plan- og bygningsetaten er rettighetshaver og har eiendoms- og opphavsretten til de kart- og geodata-produkter som etaten fremstiller.

Alle som ønsker å bruke kommunale kart- og geodata-produkter har rett til det, mot å følge de bestemmelser som gjelder for bruken.

**Disposisjonsrett** er rett til å disponere produktet til eget bruk, det vil si til planlegging og drift eller til privat bruk. Kjøp av kart eller geodata gir disposisjonsrett til produktet som kjøpes.

**Anvendelse som går ut over eget bruk**, dvs. bearbeiding, eksemplarfremstilling og/eller distribusjon krever at det erhverves utvidede rettigheter. For denne retten beregnes en avgift som **vil kreve en spesiell avtale**. Inneværende avtale gir ikke rett til bearbeiding, eksemplarfremstilling og/eller distribusjon.

### Spesielle opplysninger :

- Digitale kartdata for situasjon og høydekurver er 3-dimensjonale.
- Data for eiendom og regulering leveres kun med koordinater uten høydeverdi.
- Det presiseres at et teknisk kartverk - digitalt eller analogt - ikke må brukes til detaljprosjektering uten verifisering i marken.
- Kartgrunnlaget kan ikke benyttes til oppmålingsteknisk prosjektering.
- Veistigningsdata må ikke brukes, fordi dataene ikke lenger blir oppdatert. I stedet må regulert veikant og/eller målebrev/R/E-bekreftelse benyttes.



Oslo

## S-2255

Reguleringsbestemmelser i tilknytning til endret reguleringsplan for Oslo sentrum og indre sone i Oslo kommune.

**Vedtaksdato:** 28.07.1977

**Vedtatt av:** Miljøverndepartementet

**Vedtaksdokumenter:** [197701394](#)

**Lovverk:** BL 1965

**Høydereferanse:** OSLO LOKAL

**Merknader:** Planen er helt eller delvis opphevet som følge av bystyrets vedtak 23.9.15, Kommuneplan 2015. Se også S-2937, 1.10.87 endr.reg.best.

**Knytning(er) mot andre planer:** V300589, V290689, V300187, V080384, 26394, 20483, 16578, 37684, 21884, V131284, V100495, 5984, 23383, 39183, 6382, 41871, 2390, V160184, V280186, V190482N2, 43392, 1491, V240993, 2490, 20090, 17490, 9993, V190482, 3483, V310184, 15081, 16386, V201089, V311090, 28490, V170887, 5290, V070492, 20483, 6182, 2901, V110396, V290894, 3338, V280885, 15189, 8886, V301288, V220380, V130679, 36982, 8786, 33390, V030993, V190192, V080285, 24385, V160895, V270498, V030806N2, V181209N2, V190902, V120105, V121010, V311002, V221096, V231095, V231296, V011002, V151100, V120297, V200905N2, 2306, V150796, V161001, V060597, V150596, 19106, V301006N3, V080610

Dokumentet består av 2 side(r) inkludert denne.



**Plan- og bygningsetaten**  
**Oslo kommune**

[oslo.kommune.no/plan-bygg-og-eiendom](http://oslo.kommune.no/plan-bygg-og-eiendom)

Besøksadresse:  
Vahls gate 1, 0187 Oslo  
Postadresse:  
Boks 364 Sentrum,  
0102 Oslo

Sentralbord: +47 21 80 21 80  
Kundesenteret: +47 23 49 10 00  
[postmottak@pbe.oslo.kommune.no](mailto:postmottak@pbe.oslo.kommune.no)  
Org.Nr.: NO 971 040 823 MVA

Planen er helt eller delvis opphevet som følge av bystyrets vedtak 23.09.2015, sak 262(Kommuneplan 2015 - Oslo mot 4030 - Smart, trygg og grønn).

**S-2255, 28.7.77 (SE ENDR.§7, S-2937)**

**REGULERINGSBESTEMMELSER TIL ENDRET REGULERINGSPLAN FOR OSLO SENTRUM OG INDRE SONE I OSLO KOMMUNE.**

Miljøverndepartementet har i brev av 28. juli 1977 og 19. Oktober 1977 i medhold av par 28,1, jfr. par 27 i bygningslov av 18. juni 1965 stadfestet Oslo kommunestyres vedtak av 29. april 1976 om bestemmelser i tilknytning til reguleringsplan for Oslo sentrum og indre sone, med noen endringer foretatt av departementet.

Ny paragraf ble vedtatt av Oslo bystyre 1.10.1987, S-2937.

- § 1. Det regulerte området er på planen vist med reguleringsgrense. Innenfor denne begrensninglinjen skal arealene nyttes som vist på planen.
- § 2. Tidligere stadfestede reguleringsplaner for trafikkområde opprettholdes i den utstrekning de er vist på planen. Videre opprettholdes tidligere stadfestede reguleringer for felles areal for flere eiendommer.
- § 3. Før byggetillatelse kan gis, skal det foreligge detaljert bebyggelsesplan for vedkommende eiendom. Etter bygningsrådets bestemmelse i det enkelte tilfelle kan bebyggelsen tillates oppført i inntil 5 etasjer.
- § 4. I områder regulert til blanding av bolig/kontor/forretning skal det ved nybygging innpasses flest mulig boliger, minimum det antall boliger som fantes pr. 1.1.73. Bruksendring av eksisterende bolig tillates ikke.
- Hvor det er regulert til blanding av forretning/kontor eller bolig/forretning/kontor, skal det søkes innpasset forretninger i 1.etasje mot gate. Bruksendring av eksisterende forretning i 1.etasje mot gate kan kun tillates i særlige tilfelle.
- § 5. I denne planen betyr utnyttelsesgrad (U) det samlede brutto gulvareal for et avgrenset område (inkludert garasjeanlegg over terreng) dividert med brutto grunnareal for byggeområdene innenfor området. Brutto grunnareal kan regnes inntil midten av tilgrensende trafikkområde/friområde og maksimum 10 meter. Hvor det er større brutto etasjehøyde enn 3 meter regnes utnyttelsesgraden etter en teoretisk etasjehøyde på 3 meter.
- § 6. Reguleringsplaner innenfor planområdet som er stadfestet i tidsrommet mellom 4.9.1974 og stadfestelse av nærværende plan, skal gjelde foran denne plan.

**S-2937, 01.10.87 (se tidl. S-2255)**

**FORSLAG TIL ENDREDE REGULERINGSBESTEMMELSER (NY PARAGRAF 7) FOR SENTRUM OG INDRE SONE (SONEPLANEN).**

Miljøverndepartementet har i brev av 28. juli 1977 og 19. oktober 1977 i medhold av paragraf 28,1, jfr. paragraf 27 i bygningslov av 18. juni 1965 stadfestet Oslo kommunestyres vedtak av 29. april 1976 om bestemmelser i tilknytning til reguleringsplan for Oslo sentrum og indre sone, med noen endringer foretatt av departementet, S-2255.

***Pgf. 7. I denne reguleringsplan er det ikke tatt stilling til bevaringsspørsmålet.***

***Før prosjektering tar til, anbefales byggherrer og forslagsstillere å kontakte berørte kommunale myndigheter for å bringe klarhet i eventuelle bevaringsinteresser.***

***Når behandling av bebyggelsesplan eller søknad om rive- eller byggetillatelse tar til, og eksisterende bebyggelse forutsettes revet, skal bevaringsspørsmålet alltid vurderes.***



## 3256

Trafikkplan for krysset Trondheimsveien - Dælenggata - Carl Berners plass.

3256 har ikke egne skrevne reguleringsbestemmelser.

**Vedtaksdato:** 17.01.1956

**Vedtatt av:** Byplanrådet

**Vedtaksdokumenter:** [195603093](#)

**Lovverk:** BL 1924

**Høydereferanse:** Oslo lokal

**Merknader:** Se også S-172GO,4.6.42,Ø.B.III

**Knytning(er) mot andre planer:** S-198GO, S-178GO, S-172GO

Dokumentet består av 1 side(r) inkludert denne.



**Plan- og bygningsetaten**  
**Oslo kommune**

[oslo.kommune.no/plan-bygg-og-eiendom](https://oslo.kommune.no/plan-bygg-og-eiendom)

Besøksadresse:  
Vahls gate 1, 0187 Oslo  
Postadresse:  
Boks 364 Sentrum,  
0102 Oslo

Sentralbord: +47 21 80 21 80  
Kundesenteret: +47 23 49 10 00  
[postmottak@pbe.oslo.kommune.no](mailto:postmottak@pbe.oslo.kommune.no)  
Org.Nr.: NO 971 040 823 MVA



Karoline Selvåg  
DÆLENENGGATA 3A

Dato: 10.12.2025

Deres ref:  
Bestillingsnr.: 86523710  
8895241

Vår ref (Saksnr):

Saksbehandler: Automatisert produksjon

---

## AREALBEKREFTELSE FOR GNR.227 BNR. 72

---

Vi viser til bestilling av 20251210 for DÆLENENGGATA 3A.

### **GNR. 227 BNR. 72**

er, ifølge eiendomsregisteret i Oslo, opprettet den 20.10.1938.

Arealet for eiendommen, med til- og framålinger ført i eiendomsregisteret i Oslo, er

**996 m<sup>2</sup>**

Eiendommen, i samsvar med oppgitt areal, er vist med gul farge på vedlagte kartutsnitt.

Målestokk= 1: 500.

Eiendommen består av 1 teig.

## **Plan- og bygningsetaten**

Avdeling for Geodata  
Matrikkelenheten

Kristin Tveit  
Enhetsleder



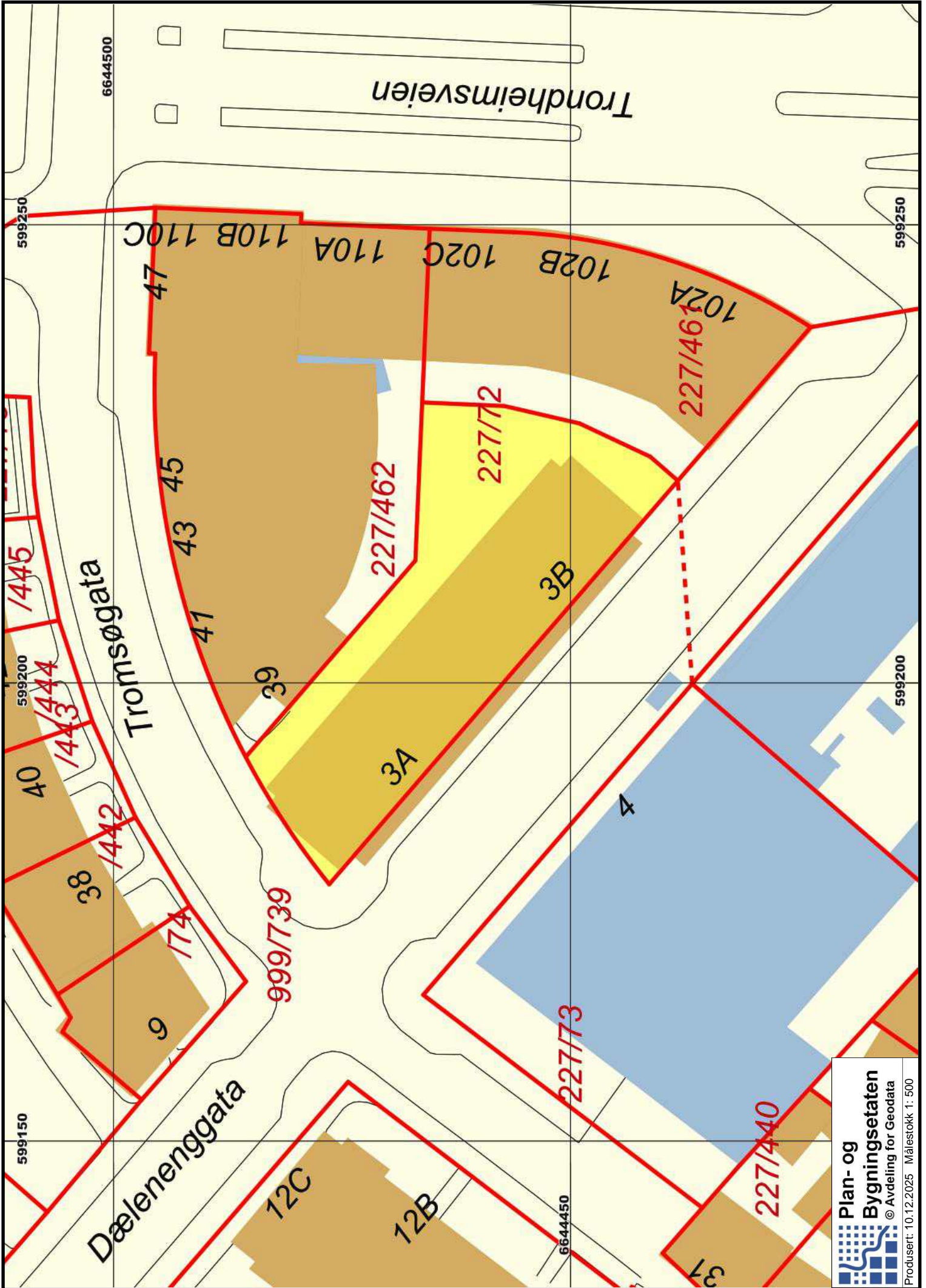
**Plan- og bygningsetaten**

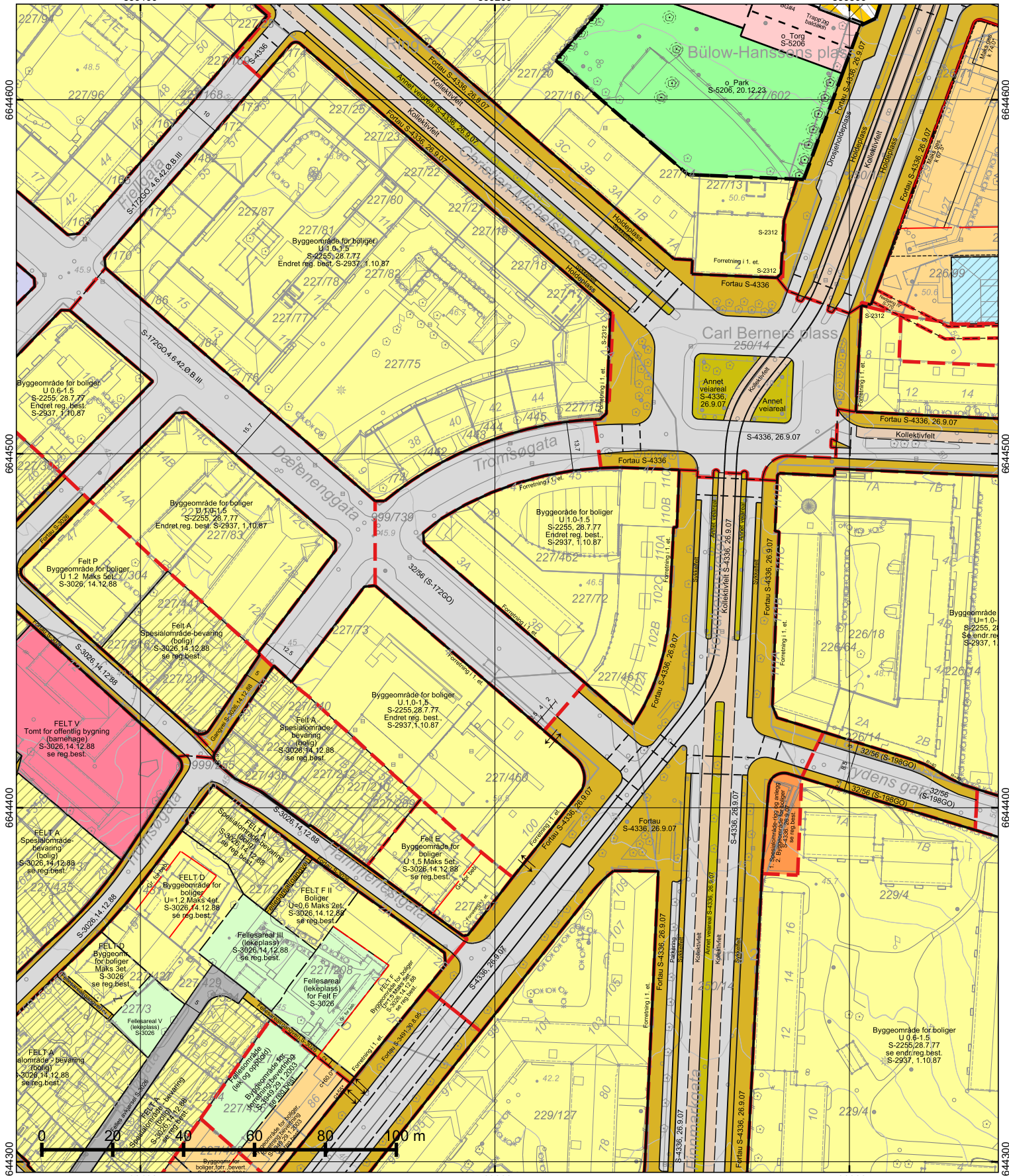
Boks 364 Sentrum  
0102 Oslo

Besøksadresse:  
Vahls gate 1, 0187 Oslo  
[www.pbe.oslo.kommune.no](http://www.pbe.oslo.kommune.no)

Sentralbord: 02 180  
Kundesenteret: 23 49 10 00  
Telefaks: 23 49 10 01  
E-post: [postmottak@pbe.oslo.kommune.no](mailto:postmottak@pbe.oslo.kommune.no)


Bankgiro: 6003.05.58920  
Org.nr.: 971 040 823 MVA























































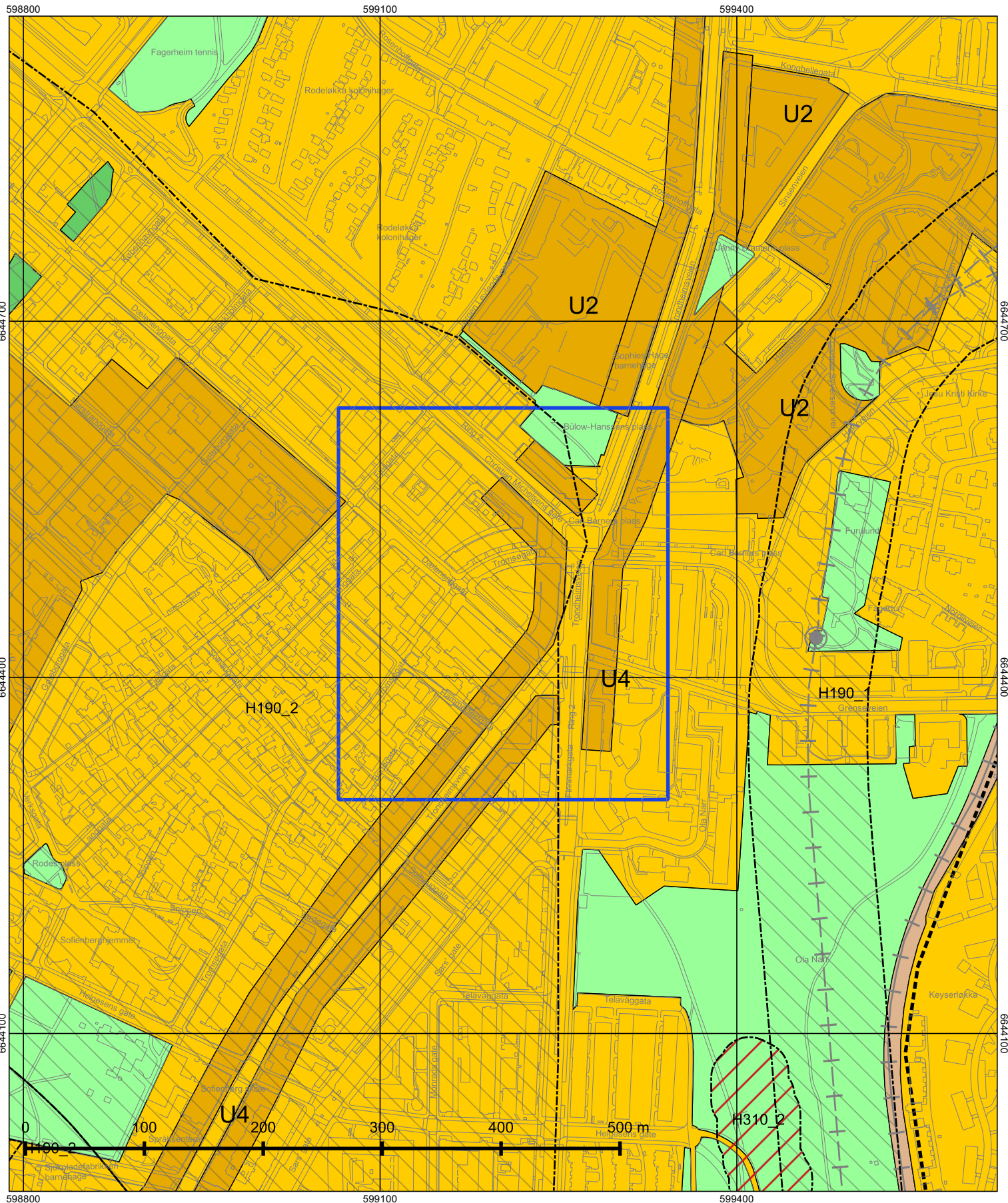
\*regulert kotehøyde med Oslo lokal som høyderreferanse. Ved prosjektering legges 37 cm til denne kotehøyden.

© Plan- og bygningssetaten, Oslo kommune

 <p><b>Oslo</b></p> <p>Dato: 10.12.2025          Bruker: FME          Målestokk 1:1000          Ekvidistanse 1m          Koord.system: EUREF89 - UTM sone 32          Høyderreferanser          - Reguleringsplan: Se reg.best.          - Bakgrunnskart: NN2000          Originalformat: A3</p>	<h3>Reguleringskart</h3>		<p>Opprinnelig reguleringsplan gir rammer for høyder på planlagt bebyggelse ut fra terrengens slik de var da reguleringsplanen ble vedtatt. Det nye sammenstilte reguleringskartet viser dagens terreng- og tomesituasjon. Planens originale vedtak er tilgjengelig i Saksinnsyn.</p> <p>Se tegnforklaring på eget ark</p>
	<p>– Kartutsnittet gjelder vertikalnivå 2 (dvs. på bakkenivå).          – Gjeldende kommunedelplaner: KDP-17          – Naturmangfold innenfor kartutsnittet. Se eget kart.          – Kartet er sammenstilt for: . Kan ikke brukes til byggesak.</p>		
	<p>PlottID/Best.nr: 150748/ 86523710</p>	<p>Deres ref.:</p>	
	<p>Adresse: Dælenenggata 3</p>	<p>Kommentar:</p>	
<p>Gnr/Bnr: 227/72</p>			

# TEGNFORKLARING - REGULERING (for gjeldende kartutsnitt)

	70 - Felles avkjørsel		RpRegulertHøyde
	72 - Felles lekeareal		Grense for bebyggelse
	73 - Felles gangareal		Byggegrense
	110 - Bolig m.tilh. anlegg		Underjordisk anlegg
	123 - Bevertningslokale		Måle og avstandlinje (Dimensjonslinje)
	140 - Bolig/forr./kontor		
	144 - Forr./bolig		
	149 - Offentlig/allmennyttig		Oppheving av eiendomsgrense
	150 - Industri m.tilh.anlegg		Inn-/utkjøring
	168 - Barnehage m.tilh.anlegg		Eksisterende tre som skal bevares
	310 - Offentlig kjørebane/veigrunn		
	311 - Annet veiareal		
	312 - Fortau		
	315 - Kollektivfelt/kollektivgate		
	317 - Offentlig gang-/sykkelvei		
	330 - Parkering/utfartsparkering		
	622 - Areal avsatt til kommunaltekn. anl.		
	1800 - Kombinert bebyggelse og anleggsformål		
	2013 - Torg		
	3050 - Park		
	660 - Spesialområde bevaring bolig		
	662 - Spesialområde bevaring kontor		
	RbBevaringGrense		
	RpBestemmelseOmråde		
	RpBestemmelseGrense		
	RpAngittHensynSone		
	RpAngittHensynGrense		
	70 - Felles avkjørsel		
	311 - Annet veiareal		
	312 - Fortau		
	315 - Kollektivfelt - kollektivgate		
	317 - Offentlig gang-/sykkelvei		
	325 - Veigrunn i tunnel		
	913 - Formålavgrensning		
	925 - Gesimslinje		
	930 - Reguleringslinje		
	934 - Regulert trikkespor		
	936 - Regulert fotgjengerovergang		
	964 - Regulert u-gradgrense		
	Formålgrense		
	Plangrense (gammel lov)		
	Plangrense (ny lov)		



598800 599100 599400 6644700 6644400 6644100 6644100

© Plan- og bygningsetaten, Oslo kommune

### Kommuneplanen 2015–2030

Vedtatt av bystyret 23.09.2015, sak 262

Kartet viser utsnitt av «Plankart 1-2 Arealbruk» og «Plankart 2-2 Hensynssoner». For øvrige juridisk bindende kart, se Planinnsyn - <https://od2.pbe.oslo.kommune.no/kart/?mode=kommuneplan>

Blå ramme viser utsnittet for de øvrige plottene.

Reguleringsplaner vedtatt etter 17.09.2014 og til 23.09.2015 vil gjelde foran kommuneplanen ved motstrid. Reguleringsplaner vedtatt etter kommuneplanen vil gjelde foran kommuneplanen ved motstrid.

Se tegnforklaring på eget ark.



Oslo

Dato: 10.12.2025

Målestokk 1:3000

Koordinatsystem: EUREF89 - UTM sone 32

PlottID/Best.nr: 150748/86523710

Deres ref.:



# Tegnforklaring - kommuneplan

	Farled		Bebyggelse og anlegg, eksisterende
	Fjernveg (tunnel)		Bebyggelse og anlegg, fremtidig
	Fjernveg		Bane, eksisterende
	Markagrense		Havn, eksisterende
	Plangrense		Havn, fremtidig
	Sporveg (tunnel), fremtig		Kollektivknutepunkt, fremtidig
	Sporveg (tunnel), eksisterende		Grønnstruktur, eksisterende
	Sporveg, eksisterende		Grønnstruktur, fremtidig
	Sporveg, fremtidig		Forsvaret
	Jernbane (tunnel), fremtidig		LNF-areal, eksisterende
	Jernbane (tunnel), eksisterende		LNF-areal, fremtidig
	Jernbane, eksisterende		Spredt boligbebyggelse, eksisterende
	Turvei		Spredt boligbebyggelse, fremtidig
	Ny T-bane-/jernbanestasjon (ikke juridisk)		Spredt fritidsbebyggelse, eksisterende
	T-banestasjon (ikke juridisk)		Spredt fritidsbebyggelse, fremtidig
	Jernbanestasjon (ikke juridisk)		Bruk og vern av sjø og vassdrag med tilhørende strandsone
	Banetrase (ikke juridisk)		Farled
	Fjordtrikk (ikke juridisk)		Småbåthavn, eksisterende
	Samferdsel (ikke juridisk)		Småbåthavn, fremtidig
	Eksisterende kollektivknutepunkt		Naturområde
	Fremtidig kollektivknutepunkt		Friluftsområde
	Spredt boligbebyggelse		Ytre by (utviklingsområder)
	Bestemmelsesgrense		Indre by (utviklingsområder)
	Aktivitetssone marka		H570 - Bevaring kulturmiljø
			H710 - Båndlegging for regulering etter pbl.
			H810_1 - Krav om felles planlegging (områderegulering)
			H810_2 - Krav om felles planlegging
			H820_1 - Omforming (kabling og høystentledninger)
			H820_2 - Omforming (trafostasjoner)
			H110 - Nedlagsfelt drikkevann
			H190 - Andre sikringssoner
			H310_1 - Kvikkleire
			H310_2 - Steinsprang
			H320_1 - Stormflo
			H320_2 - Elveflom
			H390 - Deponi



## KDP-17

Kommunedelplan for torg og møteplasser.

**Vedtaksdato:** 22.04.2009

**Vedtatt av:** Bystyret, egengodkjenning

**Vedtaksdokumenter:** [200411657](#)

**Lovverk:** PBL 1985

**Høydereferanse:** Oslo lokal

**Merknader:**

**Knytning(er) mot andre planer:**

Dokumentet består av 47 side(r) inkludert denne.



**Plan- og bygningsetaten**  
**Oslo kommune**

[oslo.kommune.no/plan-bygg-og-eiendom](http://oslo.kommune.no/plan-bygg-og-eiendom)

Besøksadresse:  
Vahls gate 1, 0187 Oslo  
Postadresse:  
Boks 364 Sentrum,  
0102 Oslo

Sentralbord: +47 21 80 21 80  
Kundesenteret: +47 23 49 10 00  
[postmottak@pbe.oslo.kommune.no](mailto:postmottak@pbe.oslo.kommune.no)  
Org.Nr.: NO 971 040 823 MVA




Oslo kommune  
Plan- og bygningsetaten  
Avdeling for byutvikling

Kdp. nr. 17  
Vedtatt 22.04.2009

## Kommunedelplan for torg og møteplasser



Plan- og  
bygningsetaten



# Forord

Kommunedelplan for torg og møteplasser ble vedtatt i Oslo bystyre den 24.04.2009. Planen består av mål, plankart (i fire deler: for indre Oslo, og ytre by vest, øst og syd), bestemmelser og retningslinjer. Dette dokumentet inneholder planen sammen med en planbeskrivelse.

I tillegg er det utarbeidet en ”verktøykasse” eller eksempelsamling til hjelp og inspirasjon ved gjennomføring.

Det er en økende forståelse for betydningen av det offentlige rom som sosial møteplass. Større kulturelt og etnisk mangfold tilsier behov for møteplasser der ulikhetene gis rom til å være tilstede. Intensivert bruk av uterommene og pågående fortetting øker konkurransen om uterommene. Særlig viktig er det å sikre tilrettelegging for barn, unge, eldre og andre som i stor grad er henvist til uterommene i sitt nærmiljø.

Planen er en temaplan for allment tilgjengelige uterom i Oslos byggesone, med unntak av sentrumsområdet omtrent innenfor Ring 1. Dette området er gjenstand for en egen prosess for istandsetting av byens åpne rom, ”Levende Oslo”. Planen gir en overordnet struktur av torg og møteplasser i alle bydeler, og den fastlegger at nye utbyggingsprosjekter skal sørge for et godt tilbud av torg og møteplasser. Den omfatter ikke fellesarealer eller andre utearealer ment for privat bruk, og heller ikke overdekte torg i bl.a. kjøpesentre. Planen er en arealplan på et grovmasket nivå, det vil si det finnes mindre torg og møteplasser i planområdet som ikke vises i planen. Den gir heller ikke konkrete føringer for utforming av det enkelte torg eller den enkelte møteplass.

Kommunedelplanen er en del av ”Vakker by – handlingsprogram for estetikk og god byarkitektur” Oppdraget å utarbeide en kommunedelplan for torg og møteplasser ble gitt av Byrådsavdeling for byutvikling høsten 2004. Plan- og bygningsetaten fikk ansvar for arbeidet, i nært samarbeid med bydelene og berørte etater. Planarbeidet ble varslet igangsatt den 04.08.2005. Planforslaget lå ute til offentlig ettersyn i perioden 25. juni – 1. september 2007.


Arbeidet har vært ledet av en styringsgruppe med følgende deltakere:  
Ellen S. de Vibe, Plan- og bygningsetaten, leder,  
Yngvar Hegrenes, Eiendoms- og byfornyelsesetaten,  
Anne R. Smedsrud, Friluftsetaten,  
Knut Gabestad, Samferdselsetaten,  
Finn Johansen, Vann- og avløpsetaten.

Planen er utarbeidet av en prosjektgruppe med deltakere fra Eiendoms- og byfornyelsesetaten, Friluftsetaten, Samferdselsetaten og Vann- og avløpsetaten. Plan- og bygningsetaten har hatt prosjektledelsen for arbeidet, med Torsten Glad som prosjektleder. Medvirkning med bydelene og lokalmiljøene i bydelene har vært viktig i planarbeidet. Resultatet fra en medvirkningsprosess med arbeidsmøter i hver bydel har stått sentralt i arbeidet.

Plan- og bygningsetaten  
Februar 2010



Ellen S de Vibe  
Etatsdirektør



Ole Petter Finess  
Avdelingsdirektør

# Innhold

Forord .....	3
1. Bystyrets vedtak .....	5
2. Planens mål.....	6
3. Planens bestemmelser og retningslinjer .....	7
4. Reguleringsplaner og kommunedelplaner som tilsidesettes av kommunedelplan for torg og møteplasser .....	13
5. Planbeskrivelse .....	18
6. utfordringer .....	26
Litteraturliste .....	43
Tilleggsdokumenter og bakgrunnsmateriale .....	44

# 1. Bystyrets vedtak

Oslo bystyre behandlet den 24.04.2009, sak 107, forslag til kommunedelplan for torg og møteplasser og fattet følgende vedtak:

”1. Oslo bystyre vedtar med hjemmel i plan- og bygningslovens §20-5, kommunedelplan for torg og møteplasser med mål og bestemmelser, som vist på plankart merket:

”Indre Oslo” datert 08.06.2007, revidert 28.12.2007, 08.04.2008 og 16.06.2008

”Ytre by vest” datert 08.06.2007, revidert 28.12.2007, 08.04.2008 og 16.06.2008

”Ytre by øst” datert 08.06.2007, revidert 28.12.2007

”Ytre by syd” datert 08.06.2007, revidert 28.12.2007 og 08.04.2008

Planens retningslinjer skal være veiledende for plan- og byggesaksbehandlingen.

2. Den endelige utformingen av parken på Filipstad må avgjøres i forbindelse med behandlingen av en reguleringsplan for området.
3. Kartbetegnelsen for Alnas utløp ikke skal godkjennes før etter endelig behandling av reguleringsplanen for dette område (Sydhavna og ev. Grønli).
4. Samarbeidsavtalen mellom bydelene og Plan- og bygningsetaten må utvides slik at også saker som berører torg og møteplasser sendes til bydelene for uttalelse.
5. Kommunedelplanen med handlingsprogram skal rulleres og legges frem for bystyret hvert 4 år.

## R5.1e Samarbeid og medvirkning

Ved utvikling av torg og møteplasser skal ansvar for forvaltning, drift og vedlikehold avklares som ledd i planleggingen. Bydelene bør i størst mulig grad være ansvarlig for gjennomføring av prosjektene som følger av planen. På torg og møteplasser hvor forvaltningsansvaret er delt mellom ulike instanser skal tiltak på plassen samordnes.

Bydelen skal alltid være en tett samarbeidspartner i prosjektutviklingen hvis de ikke får gjennomføringsansvaret. Ved utvikling og tiltak på torg og møteplasser skal berørte brukergrupper, bydelsutvalg og lokalmiljø gis anledning til å uttale seg på programmerings- og forprosjektstadiet.

Øvrige bestemmelser og retningslinjer forblir uendret.”

## 2. Planens mål

### Hovedmål

Planen skal tilrettelegge for etablering av nye og videreutvikling av eksisterende torg og møteplasser for hele Oslos byggesone utenom sentrumsområdet, og slik at det i hver bydel over en femårsperiode kan utvikles en lokal møteplass, lett tilgjengelig for beboerne.

### Delmål

#### Planen skal tilrettelegge for et bredt spekter av torg og møteplasser, det vil si:

- torg og møteplasser som gir rom for ulike aktiviteter og brukergrupper, herunder kunst og kultur, og gir rom for et mangfoldig og flerkulturelt byliv
- sørge for en god sammenhengende struktur av de ulike typene torg og møteplasser både for den tette byen og i ytre by
- tilrettelegge for barn og unges behov
- sikre at møteplassene får en universell tilgjengelighet
- trygge byrom
- sikre lokalklimatiske og økologiske forhold
- vektlegge estetikk og kvalitet i gjennomføring av tiltakene
- drøfte mulighetene for å øke tilgjengelig gategrunn

#### Planen skal fremme møteplassenes sosiale rolle i byen, det vil si:

- fremme tilhørighet, stedsidentitet og sosialt liv i tilknytning til byens møteplasser
- øke forståelsen for det offentlige rom som sosial arena

#### Planen skal tilrettelegge for gode prosesser i utvikling av torg og møteplasser, det vil si:

- gi en oversikt over hver bydels viktigste møtesteder
- utvikle en "verktøykasse" som gir ideer til metoder, prosesser og løsninger for utvikling av torg og møteplasser
- gi et styringsverktøy som sikrer attraktive torg og møteplasser gjennom kommunens behandling av private reguleringsforslag og byggesaker
- utvikle gode samarbeidsprosesser mellom kommunens etater, bydeler og private utbyggere i forhold til å utvikle byens allment tilgjengelige møteplasser

# 3. Planens bestemmelser og retningslinjer

Bestemmelsene er gitt i henhold til plan- og bygningslovens § 20-4.

## § 1 Avgrensning

Bestemmelsene gjelder for områder vist på plankartene merket:

- "Indre Oslo" datert 08.06.2007, revidert 28.12.2007, 08.04.2008 og 16.06.2008
- "Ytre by vest" datert 08.06.2007, revidert 28.12.2007, 08.04.2008 og 16.06.2008
- "Ytre by øst" datert 08.06.2007, revidert 28.12.2007
- "Ytre by syd" datert 08.06.2007, revidert 28.12.2007 og 08.04.2008

## § 2 Hensikt med planen

Kommunedelplanen skal sikre at alle deler av byggesonen utenfor sentrumsområdet har et allsidig, velfungerende og lett tilgjengelig tilbud av torg og møteplasser med høy estetisk kvalitet. Det skal tilrettelegges for ulike typer møteplasser og ulike måter å møtes for et bredt spekter av brukergrupper, og møteplassenes sosiale rolle skal fremmes samtidig med at viktige bevaringshensyn skal ivaretas. Planen skal tilrettelegge for velfungerende prosesser med sikte på et godt resultat ved behandling av plan- og byggesaker som berører torg og møteplasser. For torg og møteplasser hvor gjeldende reguleringsplan opprettholdes er denne en viktig premis for utviklingen.

## § 3 Definisjoner i planen

"Torg og møteplasser" forstås som allment tilgjengelige uterom, det vil si felles arenaer som er tilgjengelige for allmennheten. De kan også ha andre viktige funksjoner i tillegg til å være torg og møteplasser. Torg og møteplasser er delt inn i:

1. Overordnede torg og møteplasser
2. Lokale torg og møteplasser

### § 3.1 Overordnede torg og møteplasser

"Overordnede torg og møteplasser" omfatter allment tilgjengelige uterom, som har rolle som møteplass for minst ett byområde. Som "byområde" forstås et område i byen som omfatter flere lokale boligområder som fungerer i sammenheng, men som er mindre enn en bydel. Eksempel på "byområder" er Ila, Briskeby, Høybråten, Bjørndal.

Overordnede torg og møteplasser er underinndelt i:

1. "Torg/plass" er et bymessig utformet uterom, det vil si med en klart definert romlig avgrensning, som ofte utgjøres av bebyggelse.
2. "Annen overordnet møteplass" er vanligvis en park/friområde eller annet grønt rekreasjonsområde, hvor hele eller deler av arealet har en viktig rolle som møteplass.
3. "Strøksgate eller annen gate som skal tilrettelegges som møtested" er en gate utenfor sentrum med blandet arealbruk og et variert handelstilbud. Gaten legges på hele eller store deler av strekningen til rette som møtested. Den er en viktig sammenbindende ferdselsåre til fots, den er viktig for kollektivnettet og for opplevelsen av bydelen. Gaten skal opprettholde sin rolle som ferdselsåre

i samsvar med vedtatte planer. Allment tilgjengelige sidearealer som vist på plankart (jamfør § 1), inngår i gaten.

4. "Overordnet forbindelse" er overordnede turveier og andre viktige gang- og sykkelbaserte forbindelseslenker til og mellom byens torg og møteplasser.

### § 3.2 Lokale torg og møteplasser

"Lokale torg og møteplasser" omfatter allment tilgjengelige uterom med betydning for et område som er mindre enn et "byområde", eksempelvis enkeltboligområder.

Utearealer tilknyttet skoler inngår som lokale torg og møteplasser. I indre Oslo inngår gågater, gatetun og andre fotgjengerprioriterte arealer i tilknytning til byromsstrukturen.

### § 3.3 Område for etablering av torg/møteplass ved byutvikling

"Område for etablering av torg/møteplass ved byutvikling" er område hvor det ved byutvikling skal etableres torg og møteplass(er) som del av ny allment tilgjengelig byromsstruktur.

### § 3.4 Område med behov for torg/møteplass

"Område med behov for torg/møteplass" er område vist på plankart, jamfør § 1, som i indre Oslo har mer enn 200 meter og i ytre by mer enn 300 meter (luftlinjeavstand) til torg/plass, annen overordnet møteplass eller lokalt torg/møteplass.

## § 4 Planens rettsvirkning

Plankart (jamfør § 1) og tilhørende bestemmelser er bindende og gjelder som tillegg til tidligere vedtatte kommunedelplaner og reguleringsplaner. Planen erstatter allikevel tidligere vedtatt plan i de tilfeller som følger av liste og kart på side 39 - 43 i planrapport fra Plan- og bygningsetaten datert desember 2007 <sup>(1)</sup>. For torg/plass og annen overordnet møteplass framgår det av plankartet om gjeldende reguleringsplan opprettholdes eller settes til side. Til bestemmelsene er også knyttet veiledende retningslinjer for tiltak på og inntil planens torg og møteplasser, samt ved andre tiltak i byggesonen.

1. Liste og kart er gjengitt på side 13-17 i denne rapporten.

## § 5 Tilrettelegging og utforming av torg og møteplasser

### § 5.1 Felles bestemmelser for torg og møteplasser

#### *Offentlighet*

I planer og tiltak som berører plassene vist på plankart, jamfør § 1, skal deres funksjon som allment tilgjengelige møtested prioriteres og videreføres. Møteplassenes sosiale og integrerende rolle skal vektlegges, og tiltak som forhindrer eller reduserer mulighetene for slik utvikling skal unngås. Inngjerding tillates ikke, med unntak av areal regulert for sambruk med barnehagers uteareal. Fysisk overdekking tillates ikke, med unntak av mindre paviljonger for bruk knyttet til funksjon som torg og møteplass. Tiltak på eiendommer som grenser til torg og møteplasser skal i størst mulig grad støtte opp om disse og søke å øke attraktiviteten og tilgjengeligheten, for eksempel ved tilrettelegging for varierte funksjoner, og for publikumsrelaterte funksjoner i 1. etasje (bakkeplan). Tydelige skiller mellom allment tilgjengelige og private arealer skal tilstrebes, som ledd i å fremme bruk for alle.

#### *Biologisk mangfold/naturkvaliteter*

For områder innenfor torg og møteplasser som er registrert som viktige områder for biologisk mangfold i kommunens naturdatabase skal tilrettelegging for ferdsel og opphold avveies i forhold til naturinteressene. Størrelse, form og sammenheng mellom møteplassene skal styrke den stedegne faunas og floras livs- og spredningsmuligheter og bidra til å styrke grønnstrukturen.

#### *Kulturminner*

For torg og plasser, strøksgater, parker, gårdsanlegg med videre som er registrert i Byantikvarens gule liste over verneverdige bygg og anlegg, skal tilrettelegging for ferdsel og opphold avveies i forhold til kulturminneinteressene, og nye tiltak skal ivareta viktige bevaringshensyn. Søknads- og meldepliktige tiltak på disse arealene forelegges Byantikvaren for uttalelse før vedtak og realisering.

#### *Stedsidentitet*

Tiltak på torg og møteplasser skal ta utgangspunkt i stedlige karaktertrekk, som kultur- og naturlandskap, kulturminner og

historiske spor, bebyggelse, vann og vassdrag, grønnstruktur eller virksomheter, slik at lokal stedsidentitet styrkes og utvikles.

For torg og møteplasser ved sjø, vann eller vassdrag skal bruken av vann som rekreasjons- og formingselement vektlegges. Gamle elve- og bekkelukninger skal søkes gjenåpnet.

### **Arealsikring**

Nye torg og møteplasser skal ha en minste størrelse på 1 dekar anvendbart nettoareal eksklusivt kjøreareal, med en minste bredde på 25 meter. Arealet skal utgjøre ett sammenhengende areal, og ha en utstrekning og form som ivaretar møteplassens krav til at denne skal være åpen og allment tilgjengelig. Plassen skal hovedsaklig ikke ha større terrengfall enn 1:12, og bør i størst mulig grad grense til eller ha god romlig tilknytning til offentlig gate eller gang- og sykkelvei. Det bør legges til rette for sykkelparkeringsplasser på eller nær torg og møteplasser.

### **Tilrettelegging for bruk til ulike aktiviteter**

Torg og møteplass skal legges til rette for sammensatt og variert bruk for ulike brukere, innenfor rammene som er vist på kartet og omtalt i disse bestemmelsene. Barns behov og deres mulighet for samhandling med ungdom og voksne skal ivaretas særskilt. Torg og møteplasser skal legges til rette for opphold, ulike aktiviteter og lek på en måte som skal bidra til samhandling mellom mennesker. Bruken og intensiteten i bruken kan variere mellom områdene, og over året og døgnet. Plassering av returpunkt for avfall på torg og møteplasser kan godtas, forutsatt god utforming, som arkitektonisk inngår som en del av plassens helhet.

### **Universell utforming – tilgjengelighet**

Torg og møteplasser skal legges til rette slik at de blir tilgjengelige og anvendelige for alle, inkludert bevegelses-, orienterings- og miljøhemmede, barn, eldre og ulike kulturelle grupper. Allmenn tilgjengelighet skal være en integrert del av alle fysiske tiltak på torg og møteplasser, slik at behovet for spesielløsninger for funksjonshemmede minimeres. Bestandige materialer og gode drifts- og vedlikeholdsrutiner skal sikre universell tilgjengelighet også vinterstid, og over lang tid. Klar og enkel organisering av plassene samt skilting og annen informasjon

skal bidra til bedret orientering i uterommet. Et godt og lett tilgjengelig tilbud til ulike service skal vurderes, enten ved å lokalisere det til plassen, eller ved gode gangforbindelser til service i tilstøtende byområder.

Sykkelparkeringsplass kan vurderes på torg og møteplasser, forutsatt at den ikke hindrer fotgjengerferdsel eller beslaglegger viktig oppholdsareal, og at viktige siktlinjer ivaretas. Nærhet til offentlig kommunikasjon skal utnyttes som ledd i å øke tilgjengeligheten. Tilstrekkelig allment tilgjengelige sittemuligheter skal legges til rette for økt aksjonsradius, fysisk aktivitet og sosial samhandling.

### **Trygge møtesteder**

Torg og møteplasser skal være trygge oppholdssteder, og dette skal særskilt tas hensyn til ved utformingen. Møteplasser skal gjennom organisering og utforming bidra til oversikt og sosial kontroll. Lokalisering av adkomster og publikumsfunksjoner skal bidra til dette. Møteplassene skal utformes slik at de stimulerer til variert bruk og aktivitet og oppleves som attraktive av ulike brukere. Bygninger skal henvende seg mot møteplassen og fasadeutforming med innganger på bakkeplan skal gi åpenhet og god belysning mot uterommet. Atkomster og ganglinjer gjennom møteplassen skal ha god belysning. Holdeplasser/stasjoner som vente- og oppholdsarealer for offentlig kommunikasjon skal i størst mulig grad lokaliseres slik at gangstrømmer bidrar til sosial kontroll og øker opplevelsen av trygghet både for reisende og andre over store deler av døgnet.

### **Bruk av vegetasjon og vann**

Ved opparbeidelse av torg og møteplasser skal bruk av vegetasjon vektlegges for å sikre økt kvalitet, variasjon og opplevelser gjennom året. Vegetasjon skal benyttes aktivt som et arkitektonisk og identitetsskapende element men samtidig ikke bidra til å skape utrygghetsfølelse. Det skal i hvert enkelt tilfelle vurderes hvordan vegetasjon kan bidra til å styrke byens sammenhengende grønnstruktur. I de tilfeller hvor torg og møteplasser berører områder hvor det er mulig med gjenåpning av vassdrag, skal dette utnyttes som opplevelses- og estetisk element. Utvikling og oppgradering av plasser skal legges til rette for slik gjenåpning. Håndtering av overflatevann skal som regel skje lokalt og utnyttes som opplevelses- og estetisk element.

### **Sol-, lys- og lokalklimaforhold**

Gode solforhold på oppholdsarealer skal tilstrebes, slik at de ved vår/høstjevndøgn kan bli solbelyst minst 4 timer. Gode lokalklimatiske forhold uten vindkorridorer skal sikres slik at det stimuleres til opphold og bruk over så store deler av året som mulig. Belysning skal sikre at alle oppholds- og ferdselsarealer til enhver tid er godt opplyst.

### **Støy/forurensing**

Torg og møteplasser skal lokaliseres, planlegges og utformes slik at ulempene fra støy og forurensing minimeres. Rennende vann skal vurderes brukt som avbøtende tiltak. Terrenninggrep og bruk av vegetasjon, levegger eller mindre bygningsvolumer/-installasjoner skal også vurderes brukt som skjermingstiltak. Tiltakene skal ikke hindre sikt, oversikt eller føre til redusert tilgjengelighet.

### **Tilrettelegging for sitteplasser**

Alle overordnede møteplasser og torg skal ha minimum 3 ulike allment tilgjengelige sittegrupper, plassert slik at det om sommeren er mulig å velge plassering i sol eller skygge. Skjermingstiltak mot vind, nedbør, støy og eksos skal vurderes. Ved vår/høstjevndøgn skal sitteplassene kunne ha minst 4 timer sollys. Det skal også være mulig å bruke noen sitteplasser om vinteren. Sittegruppene bør både ivareta behov for ro og orienteres mot områder med aktiviteter.

### **Teknisk service**

Torg og møteplasser skal, dersom det etter kommunens skjønn er nødvendig, opparbeides med avfallsbeholdere, toaletter, mottak for engangsgriller osv, slik at de fremstår som brukervennlige og innbydende steder.

### **Utforming og materialbehandling**

Utforming og materialbehandling skal oppfylle høye krav til funksjonell og estetisk kvalitet, slik at møteplassene tåler intensiv bruk i mange år, og slik at drift og vedlikehold blir så enkel og rasjonell som mulig.

### **Krav til dokumentasjon**

Det skal i reguleringsplan og søknad om rammetillatelse for torg og møteplass dokumenteres hvordan disse bestemmelsene foreslås oppfylt. Kommunen kan gi nærmere anvisning om innhold i dokumentasjon, herunder evt. krav til stedsanalyser, byromsstudier, barns og unges behov, sol- og

skyggediagram, målinger av trafikkmengder, støy osv.

### **R5.1 Retningslinjer for utvikling.**

#### **R5.1a Norm for avstand til torg og møteplasser**

Befolkningen i hele byggesonen bør ha tilgang til torg/plass, annen overordnet møteplass eller lokalt torg/møteplass innenfor en luftlinjeavstand på:

- 200 meter i indre Oslo
- 300 meter i ytre by.

Område hvor det ifølge disse kriterier er mangel på torg og møteplass er vist på plankartet som "område med behov for torg/møteplass".

#### **R5.1b Innenfor "område med behov for torg/møteplass"**

Ved planforslag og søknad om rammetillatelse innenfor "område med behov for torg/møteplass" på plankartet bør torg og møteplass ivaretas slik:

- For utbygging som omfatter mer enn 20 000 m<sup>2</sup> BRA (areal under terreng medregnes ikke) bør det i reguleringsplan sikres minst ett torg eller en møteplass som oppfyller kravene fastlagt i § 5, med et anvendbart areal på minst 5 % av tiltakets BRA. Torg/møteplass bør lokaliseres på steder med god utsikt, gode solforhold og utformes med lett tilgang til offentlig gatenett eller gang- og sykkelforbindelser. Terreng brattere enn 1:3 medregnes ikke i arealet. Det dokumenteres spesielt hvordan tiltaket kan bidra til å avbøte områdets mangel på allment tilgjengelig plass. Det bør også sikres at torget/møteplassen ferdigstilles parallelt med bebyggelsen.
- For utbygging som omfatter inntil 20 000 m<sup>2</sup> BRA (areal under terreng medregnes ikke), kan kommunen i reguleringsplan, bebyggelsesplan eller søknad om rammetillatelse be om tilrettelegging for torg/ møteplass, dersom terreng-, naturforhold, trafikbarrierer eller andre stedlige forhold tilsier dette.
- For plan/tiltak innenfor offentlig vei/gate/plassgrunn eller areal regulert til dette bør det vurderes spesielt hvordan behovet for og tilgang til torg og møteplass kan ivaretas.

#### **R5.1c Innenfor øvrige områder i byggesonen bør torg og møteplass ivaretas slik:**

- For utbygging som omfatter mer enn 40 000 m<sup>2</sup> BRA (areal under terreng medregnes ikke) bør det i reguleringsplan sikres

minst ett torg/en møteplass som oppfyller kravene fastlagt i § 5, med et anvendbart areal på minst 5 % av tiltaketets BRA. Torg/møteplass bør lokaliseres på steder med god utsikt, gode solforhold og utformes med lett tilgang til offentlig gatenett eller gang/sykkelforbindelser. Terreng brattere enn 1:3 medregnes ikke i arealet. Det bør også sikres at torget/møteplassen ferdigstilles parallelt med bebyggelsen.

- For utbygging som omfatter mindre enn 40 000 m<sup>2</sup> BRA (areal under terreng medregnes ikke) kan kommunen i reguleringsplan, bebyggelsesplan eller søknad om rammetillatelse be om tilrettelegging for torg/møteplass, dersom terreng-, naturforhold, trafikkbarrierer eller andre stedlige forhold tilsier dette.
- For plan/tiltak innenfor offentlig vei/gate/plassgrunn eller areal regulert til dette bør det vurderes spesielt hvordan behovet for og tilgang til torg og møteplass kan ivaretas.

#### **R5.1d Inntil torg/møteplass**

Planer og tiltak på eiendom som grenser inntil eller på annen måte vesentlig berører overordnet torg eller møteplass bør bidra til at plassen utvikles i samsvar med bestemmelsenes § 5. Publikumsrettede funksjoner bør lokaliseres i 1. etasje mot plassen, med gangatkomst fra plassen. Innkjøring til varelevering og parkeringsanlegg bør legges utenom plassen. Utforming av bebyggelse som fører til vesentlig begrensning av solinnfall på plassen eller øking av vind bør unngås. Terrengbearbeiding bør ta hensyn til eksisterende gate- og byromsstruktur. Konsekvenser av plan/tiltak bør beskrives og vurderes for hele plassen, både for plassens rolle som torg/møteplass for offentligheten, og funksjonelt og arkitektonisk. Tiltak for å opprettholde og styrke plassens funksjon som møteplass beskrives og vurderes.

#### **R5.1e Samarbeid og medvirkning**

Ved utvikling av torg og møteplasser skal ansvar for forvaltning, drift og vedlikehold avklares som ledd i planleggingen. Bydelene bør i størst mulig grad være ansvarlig for gjennomføring av prosjektene som følger av planen. På torg og møteplasser hvor forvaltningsansvaret er delt mellom ulike instanser skal tiltak på plassen samordnes.

Bydelen skal alltid være en tett samarbeidspartner i prosjektutviklingen hvis de ikke får

gjennomføringsansvaret. Ved utvikling og tiltak på torg og møteplasser skal berørte brukergrupper, bydelsutvalg og lokalmiljø gis anledning til å uttale seg på programerings- og forprosjektstadiet.

#### **§ 5.2 Torg/plass**

For torg/plass i sentre som er regulert til byggeområde opprettholdes gjeldende reguleringsplan, med supplering av disse bestemmelsene. Torg/plass kan etableres på del av arealet. Utforming og materialbehandling av torg/plass skal være bymessig, både i indre og ytre by. Dette innebærer at torg/møteplass skal utformes som et klart definert og opparbeidet område med kvalitativt høy materialstandard. Overganger mellom torg/plasser og private utearealer skal være entydige. Materialbruk og høydeforskjeller kan bidra til tydeligere lesbare skiller mellom allment tilgjengelige og private utearealer.

#### **R5.2 Retningslinjer for tiltak**

Torghandel, uteservering og temporære arrangementer kan vurderes, innenfor rammen av øvrige krav i disse bestemmelsene. Første etasje (bakkeplan) i bebyggelse ved torg/plass søkes tilrettelagt med publikumsrettede funksjoner, slik som handel, serveringssteder, offentlig tjenestetilbud, utstillingslokaler osv, og med atkomst og fasadeutforming som primært henvender seg mot uterommet. Som ledd i å frigjøre torg/plass fra overflateparkering kan parkering vurderes under torg/plass, dersom dette samsvarer med kommunens parkeringspolitikk.

#### **§ 5.3 Annen overordnet møteplass**

I annen overordnet møteplass tilrettelegges for allsidig, gjerne varierende rekreasjonsbruk. Det skal legges vekt på tilrettelegging for ikke organisert bruk.

Innenfor annen overordnet møteplass kan avgrensede arealer legges til rette og utvikles for allsidig rekreasjonsbruk.

#### **R5.3 Retningslinjer for tiltak**

Etablering av parsellhage innenfor annen overordnet møteplass kan vurderes, dersom gjenværende areal er egnet og stort nok for å ivareta kvaliteter som forutsatt i 5.1. Parsellhager vurderes som viktig integrasjons- og møteplassarena i bydelene.

#### **§ 5.4 Strøksgate og annen gate som skal tilrettelegges som møtested**

Tiltak i strøksgate og annen gate som skal tilrettelegges som møtested skal bygge opp om gatens rolle slik den er beskrevet i § 3. Fotgjengerne skal sikres god tilgjengelighet til offentlig transport. Plasser/byrom langs gatene skal utformes for å ivareta funksjonen som møteplass og velfungerende fotgjengerforbindelse. Søknads- eller meldepliktige tiltak, for eksempel plattinger og teltkonstruksjoner, tillates ikke i strøksgate og annen gate som skal tilrettelegges som møtested. Gaten skal opparbeides bymessig, se § 5.2.

#### **R5.4 Retningslinjer for tiltak knyttet til tilgrensende funksjoner/formål**

*Første etasje (bakkeplan) i bebyggelse ved strøksgate og annen gate som skal tilrettelegges som møtested bør ha publikumsrettede funksjoner, slik som handel, serveringssteder, offentlig tjenestetilbud, utstillingslokaler osv, og med atkomst og fasadeutforming som primært henvender seg mot gaten. Private/felles utearealer foran bygg og anlegg skal i høyder og materialbruk gi tydelig lesbare overganger til gaten.*

*Ved planer og tiltak på eiendom som grenser inntil eller på annen måte vesentlig berører strøksgate og annen gate som skal tilrettelegges som møtested skal konsekvenser beskrives og vurderes for hele den delen av gaten som etter kommunens skjønn er relevant i denne forbindelsen.*

#### **§ 5.5 Overordnet forbindelse**

Utvikling av overordnet forbindelse skal bidra til et nett av trygge, vakre, innbydende og sammenhengende gangbaserte forbindelser til og mellom byens torg og møteplasser. Trasévalg og geometri for ny overordnet forbindelse skal som regel underordne seg landskapets hovedtrekk. Broer, utsiktspunkter, steder langs vann og vassdrag og andre spesielle steder langs forbindelsen skal vektlegges særskilt som møteplasser, ved tilrettelegging og utforming.

#### **§ 6 Lokale torg og møteplasser**

Ved planer og tiltak på lokale torg og møteplasser skal disse utformes med samme kvalitet som angitt i § 5.1. Det skal dokumenteres hvilke konsekvenser planen/tiltaket har for plassen, og hvordan plassens funksjon som møteplass ivaretas.

#### **§ 7 Områder for etablering av torg/møteplass ved byutvikling**

Innenfor slike områder skal det ved utbygging knyttet til byutvikling etableres torg/møteplasser med kvalitet som angitt i § 5. Plassene skal behandles i stedsanalyse og sikres som friområde eller offentlig trafikkområde/torg – plass i reguleringsplan for områdene. De skal normalt ferdigstilles samtidig med bebyggelsen. Der hvor prinsipplassering av torg/møteplass er vist på plankartet, skal dette være retningsgivende for plasseringen ved detaljplanleggingen. I områder for etablering av torg/møteplass ved byutvikling skal tilstøtende byområdes behov for torg/møteplass vurderes og tas hensyn til ved planlegging for byutvikling.

Torg og møteplasser skal ivaretas slik:

- Dersom ikke annet er fastlagt i reguleringsplan, skal det for utbygging som omfatter mer enn 20 000 m<sup>2</sup> BRA (areal under terreng medregnes ikke), sikres minst ett torg/én møteplass for hvert 20 000 m<sup>2</sup> BRA. Samlet areal for torg og møteplasser skal være minst 5 % av tiltakets totale BRA.
- For utbygging inntil 20 000 m<sup>2</sup> BRA (areal under terreng medregnes ikke) skal sikring og etablering av minst ett torg/én møteplass med kvaliteter i henhold til disse bestemmelsene sikres. Størrelsen på arealet vurderes nærmere.

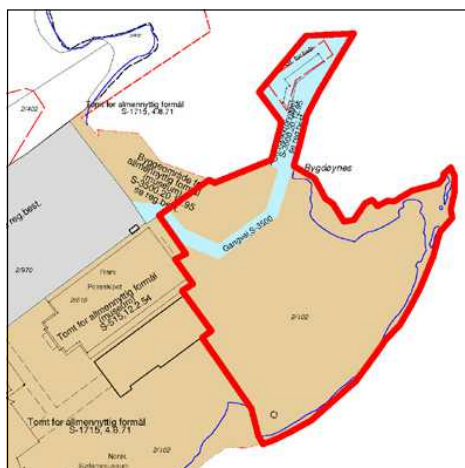
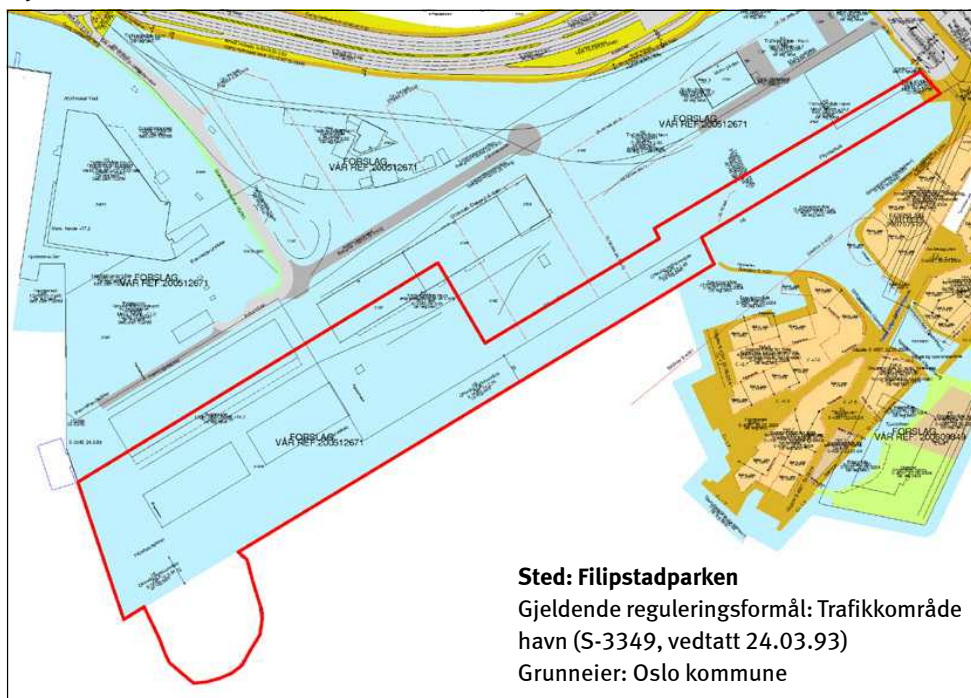
Torg og møteplasser skal ivaretas i tillegg til felles arealer for uteopphold knyttet til boligbebyggelse. Torg/møteplass skal lokaliseres på steder med god utsikt, gode solforhold og utformes med lett tilgang til offentlig gatenett eller gang/sykkelforbindelser. Terrengbrattere enn 1:3 medregnes ikke i arealet. Kommunen kan kreve at et større areal avsettes dersom dette vurderes som nødvendig i det aktuelle området.

## 4. Reguleringsplaner og kommunedelplaner som tilsidesettes av kommunedelplan for torg og møteplasser

Nedenfor følger en oversikt over de av planens torg og møteplasser hvor vedtatt reguleringsplan er tilsidesatt av foreliggende plan. Reguleringsplanen anses her å være i strid med kommunedelplanens ”byggeområde (torg/plass)” eller ”byggeområde (annen overordnet møteplass)”. På utsnittene av reguleringskartet vises avgrensingen av de områder hvor reguleringsplanen er tilsidesatt.

Innenfor disse arealene vil kommunedelplanens arealbruk gjelde foran reguleringsplanen, men den opphever ikke reguleringsplanen formelt. Dette må gjøres i et eget vedtak, eller i forbindelse med at ny reguleringsplan vedtas.

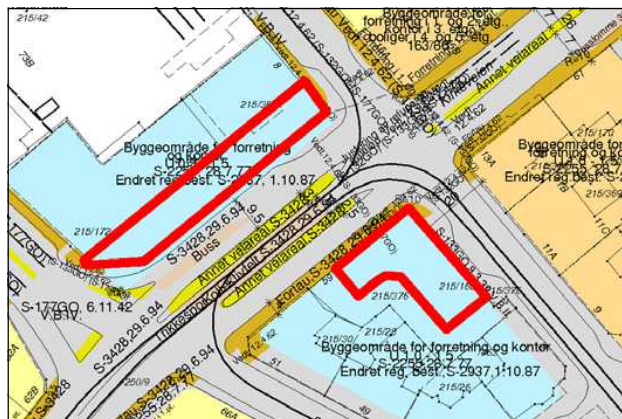
### Bydel Frogner



### Sted: Majorstukrysset

Gjeldende reguleringsformål:  
Byggeområde forretning/kontor  
(S-2255, vedtatt 28.07.77)

Grunneier:  
Veigrunn/Oslo kommune

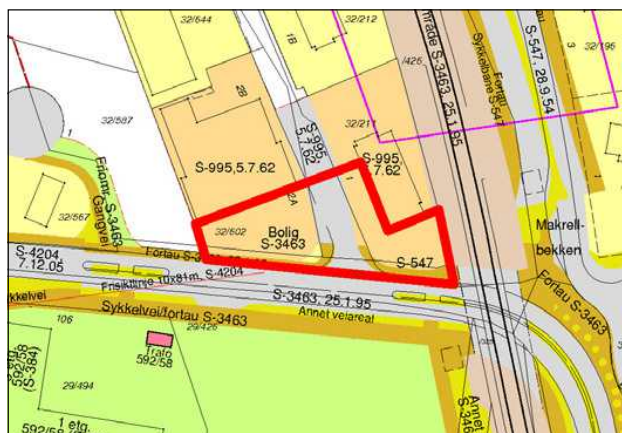


### Bydel Vestre Aker

#### Sted: Makrellbekken (Øvre Smestad vei 1 og 2A)

Gjeldende reguleringsformål:  
Byggeområde bolig  
(S-995, vedtatt 05.07.62 og  
S-3463, vedtatt 25.01.95)

Grunneiere:  
Smestad Nye Handelshus AS,  
Øvre Smestad Handelshus AS

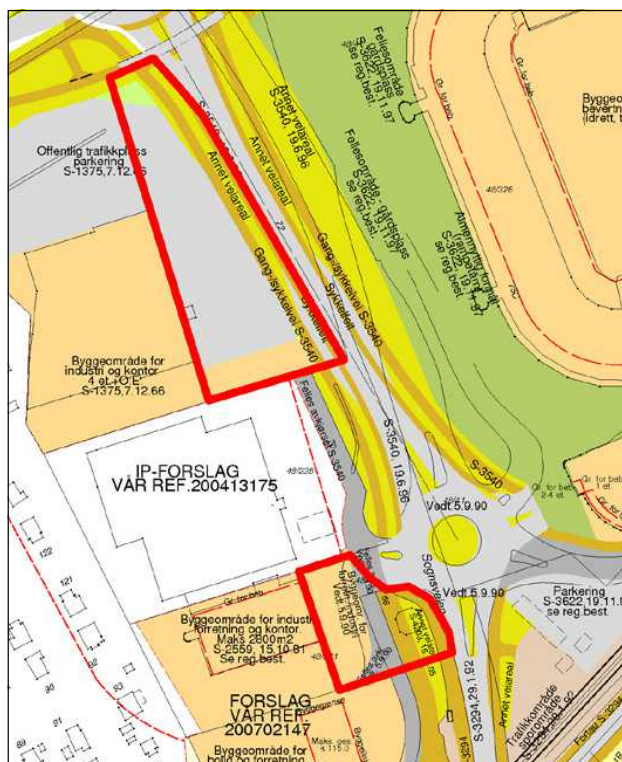


### Bydel Nordre Aker

#### Sted: Sognsveien 66

Gjeldende reguleringsformål:  
Byggeområde industri/  
forretning/kontor  
(S-2559, vedtatt 05.10.81)

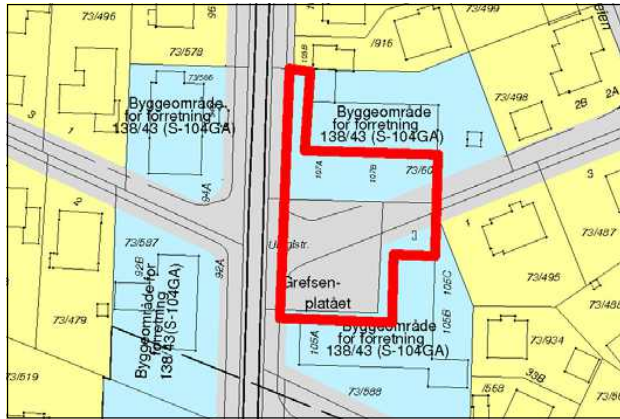
Grunneiere:  
Titas Eiendom AS,  
Fram Realinvest AS



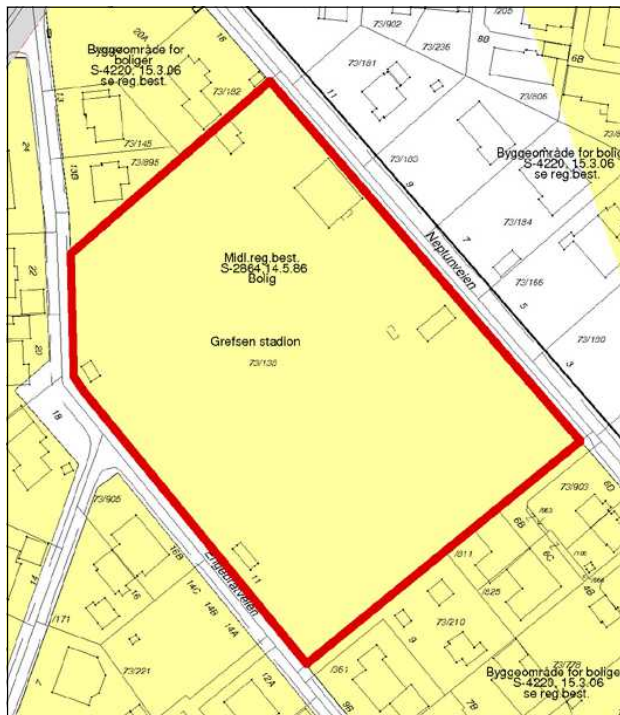
#### Sted: Sognsveien 72

Gjeldende reguleringsformål:  
Byggeområde industri/kontor,  
trafikkområde parkering  
(S-1375, vedtatt 24.03.93)

Grunneiere:  
Norges Forskningsråd,  
Norges Geotekniske Institutt

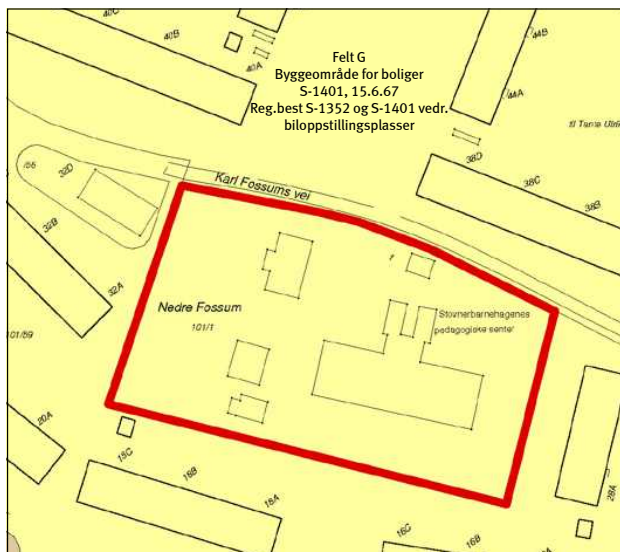


**Sted: Grefsenplataet**  
 Gjeldende reguleringsformål:  
 Byggeområde forretning  
 (S-104GA)  
 Grunneiere: Veigrunn, private



**Sted: Grefsen stadion**  
 Gjeldende reguleringsformål:  
 Byggeområde bolig  
 (midlertidige reguleringsbe-  
 stemmelser, S-2864, vedtatt  
 14.05.86)  
 Grunneier: Oslo kommune

**Bydel Stovner**



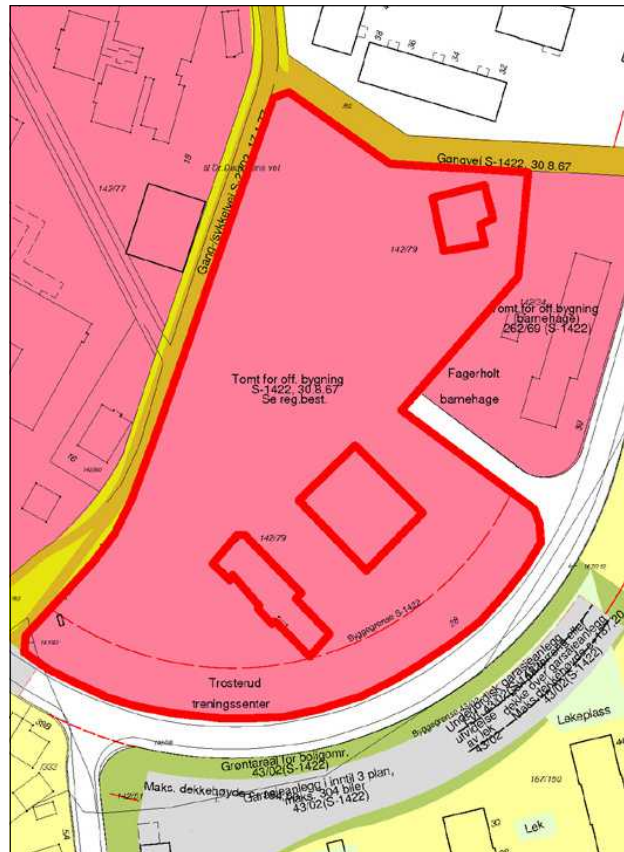
**Sted: Nedre Fossom gård**  
 Gjeldende reguleringsformål:  
 Byggeområde bolig  
 (S-1401, vedtatt 15.06.67)  
 Grunneier:  
 Omsorgsbygg Oslo KF

## Bydel Alna

### Sted: Trosterudvillaen

Gjeldende reguleringsformål:  
Byggeområde – tomt for offentlig bygning (S-1422, vedtatt 30.08.67)

Grunneier: Oslo kommune



### Sted: Haugerudparken

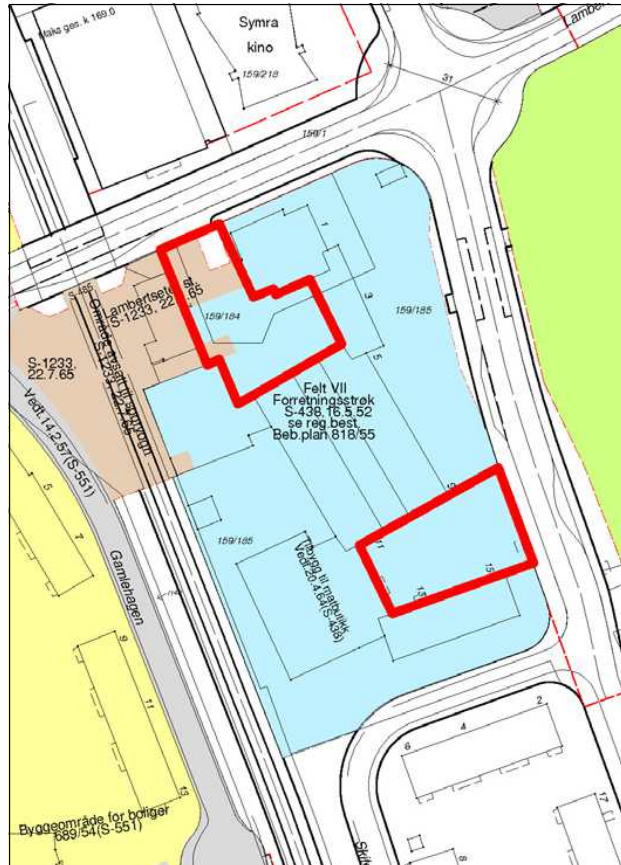
Gjeldende reguleringsformål:  
Byggeområde – tomt for offentlig bygning (sosialsenter) (S-1786, vedtatt 20.10.72)

Grunneier:

Omsorgsbygg Oslo KF



## Bydel Nordstrand



### Sted: Lambertseter torg

Gjeldende reguleringsformål:  
Byggeområde – forretningsstrøk  
(S-438, vedtatt 16.05.52) og  
trafikkområde

(Lambertseter stasjon)  
(S-1233, vedtatt 22.07.65)

Grunneiere:  
OBOS Forretningsbygg AS,  
Langbølgen Borettslag

## Bydel Søndre Nordstrand



### Sted: Bakkeløkka

Gjeldende reguleringsformål:  
Uregulert

Gjeldende arealbruk:  
Byggeområde næringsområde  
i kommunedelplan for nærings-  
korridor Oslo syd (Kdp. nr. 7,  
vedtatt 26.05.93)

Grunneier: Oslo kommune

## 5. Planbeskrivelse

### Planens sammenheng med andre planer og annet planarbeid

Tabellen nedenfor gir en skjematisk oversikt over hvordan kommunedelplanen henger sammen med andre aktuelle planer som er vedtatt eller under arbeid pr. oktober 2009.

#### Sammenheng med andre planer og annet planarbeid – status pr. oktober 2009

Planoppgave	Vedtatt år/ under arbeid	Type sak	Geografisk avgrensning	Premiss for kdp t+m	Gir mål for kdp t+m	Koordinert med kdp t+m	Kdp t+m kan gi føringer
Oslomiljøet – byøkologisk program	2003	Politisk program	Oslo	X	X		
Kommuneplan 2008	2008	Kommuneplan	Oslo		X		
Plan for idrett og friluftsliv i Oslo 2009-2012	2009	Kommunal plan	Oslo	X	X		
Grøntplanen (revisjon)	Under arbeid	Kommunedelplan	Oslo			X	(X)
Kdp Alna miljøpark	Under arbeid	Kommunedelplan	Langs Alna				X
Kdp byutvikling og bevaring i Indre Oslo	Under arbeid	Kommunedelplan	Indre Oslo			X	X
Samarbeidsprosjektet "Levende Oslo"		Samarbeidsprosjekt Oslo kommune og private aktører	Sentrum ++			X	X
Fjordbyplanen	2008	Planprogram	Sjøfronten	X		X	
Helhetlig utviklingsplan for Groruddalen (HUG)	2006	Ikke lovfestet strategiplan	Groruddalen	X	X		
Strategisk grønnsstrukturplan for Groruddalen	?	Ikke lovfestet plan	Groruddalen	X	X		
Vedtatte reguleringsplaner/kommunedelplaner (kdp) for avgrensede områder	Vedtatt	Reguleringsplaner/kdp	Ulike delområder	X			
Reguleringsplaner under arbeid	Under arbeid	Reguleringsplan	Ulike delområder			X	X
"Vakker by"	2005	Handlingsprogram	Oslo		X		
Designmanual for Oslo – Indre by. Versjon 01	Under arbeid	Handlingsprogram	Oslo			X	X
Gatebruksplanen	Under arbeid	Handlingsprogram	Sentrum + Hausmannskvartlene			(X)	(X)
Program for gateoppusting – Indre Oslo	Revideres	Handlingsprogram	Indre Oslo				X
Stasjoner og tilgjengelighet T-bane (T-baneprosjekt)		Handlingsprogram	Oslo			X	X
Belysningsplan for Oslo	Under behandling	Ikke lovfestet plan	Sentrum ++			X	X

### **Sammenhengen til kommunedelplan for blå-grønn struktur i byggesonen (Grøntplanen)**

Gjeldende Grøntplan ble vedtatt i desember 1993 og er under revisjon. Et revidert planforslag var lagt ut til offentlig ettersyn juni – september 2009.

Grøntplanen omfatter til dels de samme arealene som kommunedelplan for torg og møteplasser. Planene har begge fokus på rekreasjon, parker og turveinett. Grøntplanen er likevel mer rettet mot fysisk utfoldelse og naturopplevelser enn kommunedelplan for torg og møteplasser. Denne understreker de sosiale aspektene ved rekreasjon, og tilrettelegging og utforming av plasser for å fremme god samhandling mellom mennesker. Grøntområdenes rolle som naturområder og tema biologisk mangfold omhandles i hovedsak i Grøntplanen.

De samme arealene kan altså inngå i begge planene, men med ulikt hovedfokus, og derfor med ulike bestemmelser. I slike tilfeller gjelder begge sett av bestemmelser.

### **Planens innhold**

#### **Planen har to hovedfokus:**

**1. Planen gir en struktur av torg og møteplasser** som består av nye og eksisterende møteplasser, og forbindelser dem imellom. Torg og møteplasser både på overordnet og lokalt nivå inngår i strukturen. Arealbruken gis for de fleste plassene med juridisk bindende virkning, og det knyttes bestemmelser og retningslinjer til dem, for å sikre god tilrettelegging og kvalitet.

**2. Planen stiller krav til torg og møteplasser for nye utbyggingstiltak.** I utpekte ”områder for etablering av torg og møteplasser ved byutvikling” formuleres disse kravene som juridisk bindende bestemmelser som må følges opp i reguleringsplan, mens de for øvrig gjelder som veiledende retningslinjer.

#### **Planen fastlegger fem typer torg og møteplasser**

Planen vektlegger spesielt ”overordnede torg og møteplasser”, som omfatter allment tilgjengelige uterom som er møteplass for minst ett byområde. ”Byområde” omfatter flere lokale boligområder som fungerer i sammenheng, men som er mindre enn en bydel.

Eksempel på ”byområder” er Ila, Briskeby, Høybråten, Bjørndal. Følgende typer torg og møteplasser er fastlagt, hvorav de fire første er definert som overordnede:

- **Torg/plass**, som i stor grad er det vi forbinder med bymessige plasser i indre Oslo og knyttet til sentra i ytre by. Ofte er den avgrenset av bebyggelse, eller eventuelt en annen klar fysisk avgrensing.

- **Annen overordnet møteplass**, som i hovedsak er grøntområder i sin funksjon som møteplasser. Dette kan være parker, store aktivitets-/lekeplasser for barn, større idrettsanlegg, skolehager, grøntområder langs byens største vassdrag, gårdsanlegg i først og fremst ytre by.

Grøntområdenes rolle som møteplasser er forskjellig i indre og i ytre by. I indre Oslo utgjør både torg/plasser og grøntområder ofte klart avgrensede arealer, som helt eller til stor del fungerer som møteplasser. I ytre by er grøntstrukturen mange steder sammenhengende, og møteplassene utgjør mindre, fysisk ikke klart avgrensede arealer inne i grøntområdene. Konsentrasjonen av ulike aktiviteter, gjerne også inntil skoler og andre lokale funksjoner, kan utgjøre grunnlaget for møteplassen. Også grøntområdene langs de åtte viktigste vassdragene i byen (Ljanselva, Alna, Akerselva, Ellingsrudelva, Hoffselva, Makrellbekken, Mærradalsbekken, Lysakerelva) har samme karakter av grøntdrag med punktvis møteplasser.

Grøntområdene langs Oslos vassdrag, langs fjorden, og også andre grøntområder, er sentrale for byens biologiske mangfold. Tilrettelegging av møteplasser og ferdsel i disse områdene må avveies mot naturverdiene. Dette gjelder særlig hvor torg og møteplasser berører områder i kommunens naturdatabase, se eget vedlegg ”Temakart naturområder”. Nærheten til vann er også viktig for byens særpreg og identitet, og ferdsel og opphold ved sjøen og vassdragene er en viktig kilde til opplevelser.

- **Strøksgate eller annen gate som skal tilrettelegges som møtested** er en gate utenfor sentrum med høy grad av sentralitet og et variert handelstilbud. De har en viktig funksjon som møtested på hele eller deler av strekningen, men også som viktige transportårer for offentlig transport. Til slik gate defineres

i denne planen også tilstøtende allment tilgjengelige sidearealer som skal tilrettelegges og utformes for å øke gatens attraktivitet som møtested.

- **Overordnet forbindelse** er en overordnet turvei eller annen viktig fotgjengerforbindelse til og mellom byens torg og møteplasser. Viktige er også forbindelsene langs sjøen og vassdragene. Det er de overordnede forbindelsenes rolle som sammenknytning av møteplasser, eller i rollen av selv å være møteplass, som er begrunnelsen for at de tas med i dette planforslaget.

- **Lokalt torg/møteplass** er en plass som er viktig som bruksområde for et mindre område enn et "byområde". Disse plassene er utpekt dels som et resultat av medvirkningsprosessen i bydelene, i indre Oslo supplert med en analyse på ortofoto av eksisterende og potensielle plassrom. Innspill fra publikum er også vurdert. Skolegårder er definert som lokale møteplasser.

#### **Kriterier for utpeking av overordnede torg og møteplasser i planen**

Både overordnede og lokale torg og møteplasser er viktige for sine brukere. Ofte har de både overordnede og lokale roller. Det har likevel vært vurdert som fornuftig med en prioritering av det store antallet plasser (totalt over 1000), slik at materialet blir lettere håndterbart ved bruk og oppfølging av planen. Inndelingen kan være et utgangspunkt for prioritering av gjennomføring av nye eller oppgradering av eksisterende møteplasser.

Som grunnlag for inndelingen i overordnede og lokale torg og møteplasser i planen ligger en vurdering av følgende forhold:

- rolle: steder som har en rolle som møteplass for et "byområde" som er større enn et "boligstrøk" men mindre enn en bydel
- størrelse: områdene må ha en viss størrelse som gir rom for en viss bredde i mulig aktivitetstilbud. Nødvendig størrelse antas å være større i ytre enn i indre by
- avstand til møteplass: avstand fra bolig/ arbeidsplass til møteplass må være så kort at plassen oppleves tilgjengelig og blir brukt. Avstanden antas å kunne være noe større i ytre enn i indre by. Den må korrigeres for vesentlige barrierer
- alle møteplasser langs Oslos åtte hovedvassdrag er i utgangspunktet definert som overordnede

- idrettsanlegg med kunstgressbane defineres som overordnede møteplasser
- tilgjengelighet til et byområde og grad av offentlighet
- lokale prioriteringer: ønsker fra bydelene
- lokalt behov I: vurdering av bydelens særskilte behov og utfordringer knyttet til bl.a befolknings sammensetning, bystruktur og lignende
- lokalt behov II: vurdering av bydelens behov knyttet til prioriterte grupper (barn, unge, eldre osv.)
- gjennomførbarhet: de samarbeidende etatenes vurdering av gjennomførbarhet/ samsvar med prosjekter på gang
- forhold til reguleringsstatus: forslaget bør ikke være i strid med nylig vedtatt reguleringsplan (til f.eks. byggeområde)
- et håndterbart antall overordnede plasser per bydel er anslått til mellom 15 og 25

#### **Juridisk bindende bestemmelser skal sikre høy kvalitet og tilrettelegging for ulik bruk.**

Det er fastlagt dels generelle bestemmelser som gjelder alle torg og møteplasser, dels bestemmelser som knytter seg til de enkelte typer plasser. Etablering av nye allment tilgjengelige møteplasser ved større utbyggingsprosjekter sikres også i bestemmelsene.

Bestemmelsene skal sikre høy kvalitet ved bl.a. offentlig tilgjengelighet, biologisk mangfold, stedsidentitet, minste arealstørrelse, tilrettelegging for variert bruk og for ulike brukere, universell utforming, trygghet, vegetasjon og vann, sol-, lys- og klimaforhold, frihet fra støy og forurensing, tilrettelegging for sitteplasser.

#### **Planen omfatter både eksisterende og nye torg og møteplasser**

De fleste eksisterende torg og møteplasser er planmessig sikret fra før. Vanligvis er de regulert til trafikkområder eller friområder. Men reguleringsbestemmelsene har oftest lite fokus på plassene som møteplasser, og de suppleres derfor med denne planens bestemmelser. I planen er disse torg og møteplassene vist som "**Eksisterende torg/møteplass – reguleringsplan opprettholdes**". Dette gjelder også i de situasjoner hvor torg og møteplasser er regulert til byggeområder, med bestemmelser og eventuelt byggegrenser som sikrer offentlig tilgjengelig areal. I de fleste slike tilfeller anses torg/møteplass sikret, supplert med kommunedelplanens bestemmelser.

I sentre som er regulert og bygd ut i en sammenheng inngår ofte torg/plass. Det er vanlig at slike plasser ikke er regulert til formålet, men vist som ubebygd del av tomte, som i sin helhet er regulert til byggeområde. For å ivareta et utendørs allment tilgjengelig torg som ikke gjenbygges i slike sentra, er det gitt en bestemmelse om dette.

Torg og møteplasser som er vedtatt i reguleringsplan men ikke opparbeidet, er vist på plankartet med et eget symbol.

Enkelte eksisterende torg og møteplasser er ikke sikret planmessig og sikres i denne planen. De er fastlagt som **"ny eller eksisterende plass – reguleringsplan tilsidesettes"** som også omfatter nye plasser. I de tilfeller det gjelder en eksisterende plass kan den være uregulert eller regulert til byggeområde men ikke bygd ut. I disse tilfellene settes gjeldende reguleringsplan til side og erstattes av denne planen, med sine bestemmelser og retningslinjer. Kartet under viser en samlet

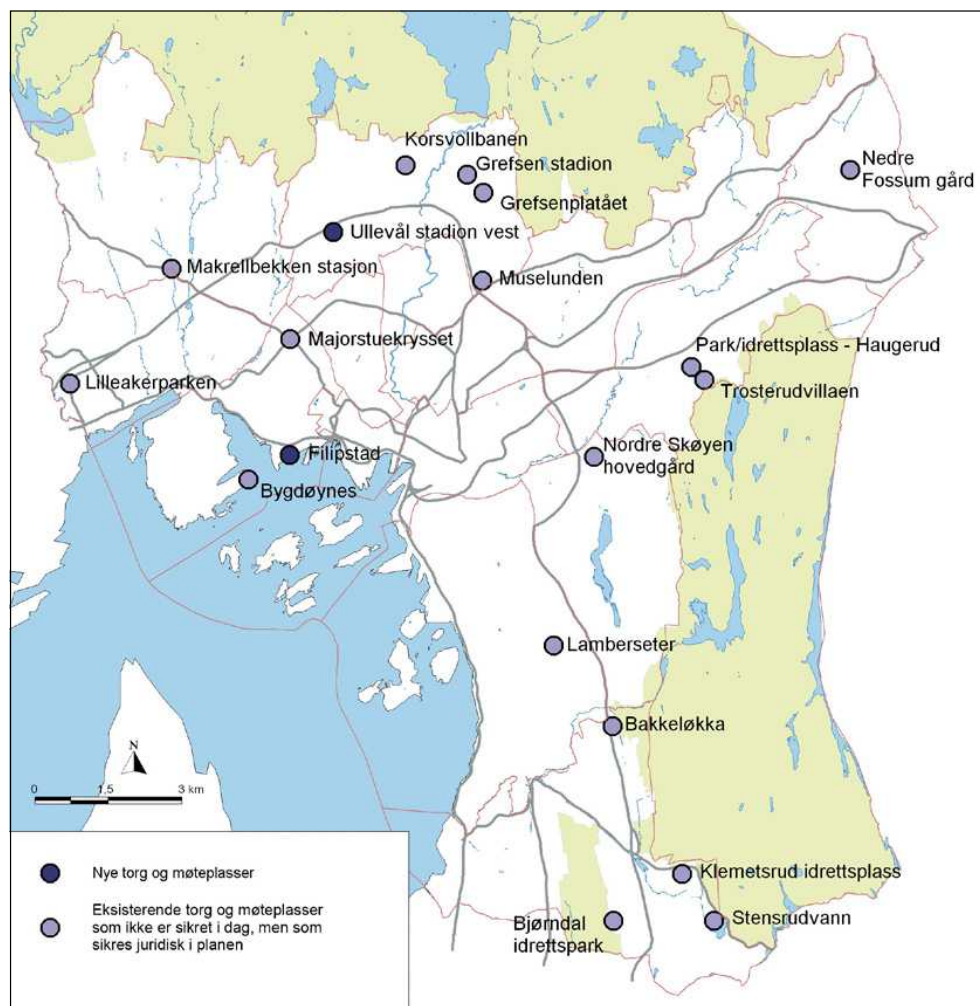
oversikt over planens nye og eksisterende torg og møteplasser.

På side 13 - 17 er vist de torg og møteplasser hvor reguleringsplan er satt til side og erstattes av foreliggende plan.

#### Område for etablering av torg/møteplass ved byutvikling

For å sikre at behov for torg og møteplasser blir ivaretatt ved nye utbyggingsprosjekter er det definert "områder for etablering av torg/møteplass ved byutvikling" som er fastlagt som byggeområder med bindende bestemmelser. Dette er områder hvor det foreligger vedtak eller forslag om byutvikling, og hvor det pågår eller kan forventes bli satt i gang planlegging, og hvor et viktig moment er at det skal etableres torg og møteplasser som del av en ny allment tilgjengelig byromsstruktur. Hensikten med bestemmelsen er ikke å fastlegge områder hvor det skal skje byutvikling, men hvor en eventuell byutvikling vil utløse krav til torg/møteplasser.

Oversikt over nye og eksisterende torg og møteplasser som sikres juridisk i planen.



I enkelte av områdene er torg og møteplasser fastlagt konkret, i enkelte er de vist som prinsipp, og i enkelte er plassering og omfang ikke avklart. Dette framgår av plankartene. Avgrensingen av områdene er vurdert og eventuelt justert i forhold til om krav om torg og møteplasser er relevant. Følgende områdetyper er tatt med:

- knutepunktområder ifølge kommuneplan 2004
- områder med vedtatte områdeprogram
- områder for regulering til ”bymessig utvikling” som del av småhusstrategien fra 1997
- område for ”Områdeanalyse Sinsen”
- øvrige stasjonsnære områder med utviklingspotensial, se Plan- og bygningsetatens utredningsforslag ”Boligutvikling i stasjonsnære områder” datert februar 2006
- Filipstad innenfor fjordbyområdet
- ”institusjonelle utviklingsområder” i forslag til kommunedelplan for byutvikling og bevaring i indre Oslo
- enkelte andre utviklingsområder (bl.a. Majorstulokket, Kværnerbyen, Bjerke – Løren osv.)

Bestemmelsene som knyttes til ”områder for etablering av torg/møteplass ved byutvikling” stiller krav om at det skal sikres minst et torg/én møteplass for hver 20 000 m<sup>2</sup> BRA i bebyggelsen, med et areal på minst 5 % av bruksarealet. Minste størrelse på et torg/én møteplass skal være 1 daa, som også er 5 % av 20 000 m<sup>2</sup>.

En grov gjennomgang av enkelte aktuelle utviklingsprosjekter viser at størrelsen på offentlig tilgjengelige torg og møteplasser varierer mye, liksom arealandel avsatt til formålet. I større prosjekter (over 100 000 m<sup>2</sup> BRA) er det som regel avsatt areal til formålet. I Lodalen – Kværnerområdet er andelen offentlig plass/park i underkant av 7 %, i Ensjø ca. 17 % pluss gater og i Bjørvika 39 % pluss gater. I mindre prosjekter (mellom 5000 m<sup>2</sup> og 40 000 m<sup>2</sup>) er det ofte ikke satt av offentlig tilgjengelig plass i planen, noe som kan ha med den konkrete situasjonen å gjøre.

Et byggs BRA sier vanligvis noe om bruksintensiteten, det er konkret og lett forståelig, og er derfor vurdert som et gunstig grunnlag for å stille krav om torg og møteplasser.

Minstekravet på 1 daa areal for nytt torg/møteplass og en minste bredde på 25 m antas å kunne sikre nok størrelse til at man kan få en viss variasjon i typene aktiviteter, og samtidig unngå opplevelse av privatisering av arealet. Eksempler på plasser på omtrent denne størrelsen er Knud Knudsens plass på St. Hanshaugen og den runde plassen på Doblougløkka.

Bestemmelsen om torg/møteplass i nye prosjekter gjelder i tillegg til krav om felles utearealer knyttet til boligutbygging, fordi det er arealer med i stor grad ulik rolle.

#### **Områder med behov for torg og møteplass**

er vist på plankartene og er gitt veiledende retningslinjer som skal fokusere på behovet og på hvordan det kan imøtekommes. Som utgangspunkt er valgt en norm på 200 m avstand i indre Oslo og 300 m i ytre by for hvor lang maks avstand (i luftlinje) alle i byen bør ha til nærmeste torg eller møteplass. På plankartene vises med egen skravur de større sammenhengende områdene i byen med større avstand enn dette til nærmeste overordnede eller lokale møteplass, og som defineres som ”områder med behov for torg og møteplass”.

Luftlinjeavstandene 200 m og 300 m betyr 30 – 50 % lenger reell gangavstand, og kan betraktes som en rimelig gangavstand til holdeplass for buss og trikk. Torg/møteplass er et gode for allmennheten hvor kravene til tilgjengelighet bør kunne sammenlignes med bl.a. offentlig transport og ordinære friområder.

Det foreslås som retningslinje at det ved utbygging over 20 000 m<sup>2</sup> BRA i disse områdene bør sikres minst ett torg/møteplass, og at behovet vurderes i utbygging under 20 000 m<sup>2</sup> BRA.

Det er i typiske villastrøk i Oslo vest og på Nordstrand at de største sammenhengende ”områder med behov for torg og møteplass” finnes. Dette samsvarer også med områder med generelt svak dekning av utearealer for allmennheten. Holmenkollen og Vinderen – Smestad peker seg ut som de to største områdene. Mindre områder med svak dekning finnes i småhusområder i hele byen, og i den tette byen på Frogner og Majorstua.

# Eksempler på typer torg og møteplasser

## TORG/PLASS



*Sæter*



*Furuset senter*



*Damplassen, Ullevål*

## ANNEN OVERORDNET MØTEPLASS



*Årvolldammen*



*Nordre Lindeberg gård*



*Haraløkkå, Bøler*

# Eksempler på typer torg og møteplasser

## GATE



*Bogstadveien*



*Markveien, Grünerløkka*



*"Gladengata" planlagt som nye Ensjøs handlegate*

## FORBINDELSE



*Turvei D2, Ensjø*



*Turvei langs Akerselva, Åmot bru til venstre (Grünerløkka)*



*Turvei langs Alna på Ammerud*

# Eksempler på typer torg og møteplasser

## LOKALE TORG OG MØTEPLASSER - de små perlene



*Badedammen, Grorud*



*Valkyrie plass, Majorstuen*



*Skolegård, Bjølsen skole*

## LOKALE TORG OG MØTEPLASSER - de mange perlene



*Sørli plass, Enerhaugen*



*Eldrepark, Manglerud*



*Kirkegård, Gamle Aker kirke*

# 6. Utfordringer

## 6.1 Byens møteplasser

Byens møteplasser i det offentlige uterom er varierte og omfatter alt fra plasser og parker til balløkker og bydelstorg. Hver enkelt bruker påvirker byens sosiale møteplasser, gjennom sin bruk og adferd knyttet til uterommene. Til sammen bidrar dette til et kompleks samspill mellom møteplasser og brukere.



### DEFINISJON

**Byens uterom skal være åpne, tilgjengelige og for alle**

I beskrivelsen av byens uterom, brukes betegnelser som offentlig og allmenn. Begge sier noe om grunnleggende kvaliteter ved byens uterom. Ordet offentlig er en motsats til privat og man mener gjerne åpent tilgjengelig. Ordet allmenn kan forstås som "for alle". Ordene allmennhet – allemannsrett – allemannseie, som alle har forstavelen allmenn, spiller på fellesskapets rettigheter.

Herav følger planens definisjon:

"Torg og møteplasser forstås som offentlig tilgjengelige uterom, dvs. felles arenaer som er tilgjengelige for allmennheten".

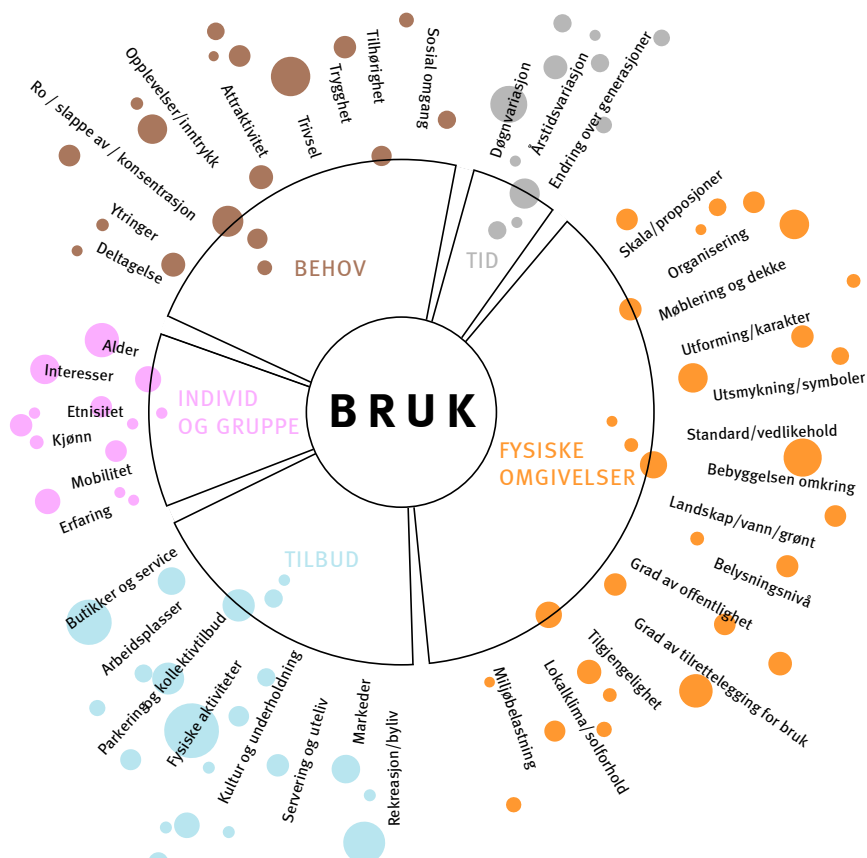
### BYENS UTEROM

**Arenaer for ulike møter**

Byens uterom legger til rette for en rekke former for møter, både planlagte og ikke-planlagte. I de planlagte møtene ligger det grader av utvelgelse både sosialt og fysisk; hvem man ønsker å omgås og hvilke steder man foretrekker å oppsøke.

De ikke-planlagte møtene skjer spontant og finner sted mer eller mindre tilfeldig. Disse møtene kan skje både mellom folk som kjenner hverandre og mellom ukjente. I møtet med folk man ikke kjenner, ligger det et potensial for nye erfaringer, refleksjon og læring, samtidig som konfrontasjoner og utrygghet kan komme til syne i møtet med det ukjente.

*"Torg og møteplasser forstås som offentlig tilgjengelige uterom, dvs. felles arenaer som er tilgjengelige for allmennheten"*



*Faktorer som påvirker bruken av uterommene.*

*I mange bymiljøer opptrer brukere ofte i "parallele verdener". Man er tilstede samtidig på samme sted, men oppholder seg der uavhengig av hverandre.*



*"A city is composed of different kinds of men; similar people cannot bring a city into existence"  
Aristoteles*



### **Møtet med det ukjente**

Ulike sosiale og kulturelle tilhørigheter og fellesskap, ulike interesser, behov og preferanser, alder, kjønn osv. påvirker hvordan man opptrer, forholder seg til og bruker omgivelsene. Bykultur og byliv utvikler seg variert, fra sted til sted. Noen byområder fremstår med en mer homogen bykultur, andre er mer sammensatte.

I mange bymiljøer opptrer brukere ofte i "parallele verdener". Man er tilstede samtidig på samme sted, men oppholder seg der uavhengig av hverandre. Det skjer ingen direkte interaksjon og samhandling. Likevel innebærer tilstedeværelsen en tilvenning til det ukjente, der toleransegrensene for ulikhet justeres. Aksept av og fortrolighet til det fremmede, skjer som en gradvis læring. Dette er et første og viktig ledd i en mulig integreringsprosess mellom ulike mennesker. Den sosiale og kulturelle læringen skjer gjerne ubevisst, men forståelsen av normalitet og ulikhet utfordres og justeres. Dette påvirker også den enkeltes oppfattelse av seg selv som individ i forhold til de andre og derav endret praksis i det offentlige rom.

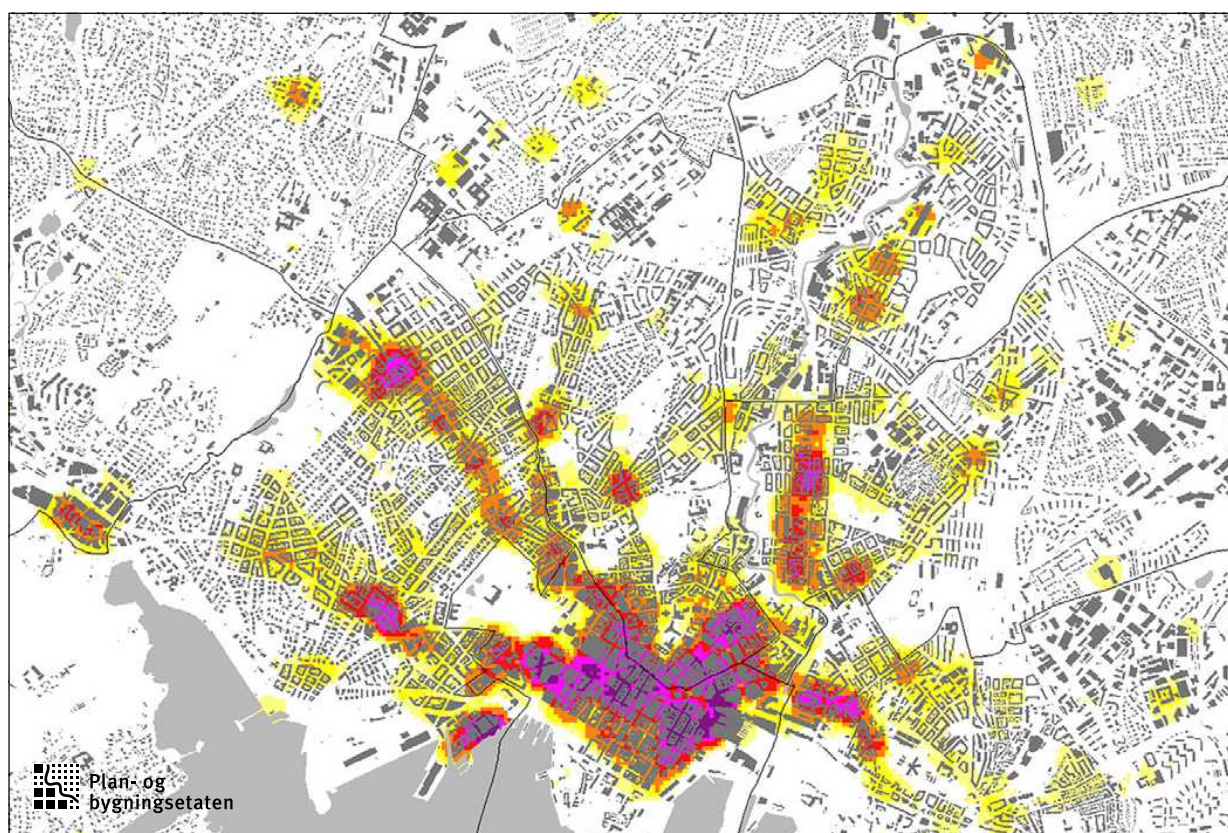
### **Ulikhet – en del av byens vesen**

I "Politikken" skriver Aristoteles: "A city is composed of different kinds of men; similar people cannot bring a city into existence". Dette kan oversettes slik: "En levende by er sammensatt av ulike typer mennesker; like mennesker skaper ikke en by". I dette utsagnet definerer Aristoteles ulikhet til å være en del av byens vesen. Motsetninger er et uttrykk for byens mangfold og liv.

Hvis vi erkjenner at møter mellom ulike mennesker er en del av byens grunnleggende vesen, og at det ligger en verdi i denne ulikheten, får også det offentlige uterommet en sentral rolle i byen. Som arena der ulike mennesker møtes, ligger byrommenes kanskje største utfordring: Hvordan fremme tilstedeværelse av nettopp forskjellige mennesker med ulike preferanser og behov? Om møter skjer eller ikke, kan bare til en viss grad påvirkes av ulike tiltak og tilrettelegginger. Men først og fremst handler dette om fremming av en tolerant og inkluderende bykultur. En forutsetning er at byområder fremtrer som tilstrekkelig varierte, med en intensitet og bredde i tilbudene som trekker mange og ulike brukere til seg.

## Bredde i rekreative tilbud bidrar til variert byliv

Utvalget av rekreative tilbud påvirker bylivet. Tilstedeværelse av handel, service, kulturtilbud, ulike serverings- og utelivstilbud og arrangementer trekker folk til seg. Oslos sentrumsområde kan betraktes som en sammenhengende arena for ulike former møter i det offentlige rom. Området har betydning som møteplass både for tilreisende og hele Oslo. Andre steder i byen som har denne intensiteten og det fortettede bylivet kan være større knutepunkt, regionale sentra og strøks-gater. For øvrig vil innelukkede kjøpesentre også kunne ha denne karakteren for deler av døgnet.



Analysekart for indre Oslo som viser **konsentrasjonen av tilbud** av butikker, kaféer, restauranter, teater, kino, utstillinger og andre kulturtilbud (fra gult til lilla). Byrom, parker, sjø- og elvefronter og andre uterom som del av byens rekreative arenaer inngår ikke i analysemodellen. Konsentrasjonen av tilbud gir også et bilde av intensitet i byliv. Kartet er utarbeidet av PBE, og baserer seg på foretaksregister og andre GIS-data.

## NABOLAGETS MØTEPLASSER

### Nabolagets møteplasser prioritert i planen

I denne kommunedelplanen er fokus rettet mot bydelenes og nabolagets arenaer. Byens møteplasser fungerer gjerne både som møteplasser for beboere i nabolaget og for folk fra andre steder i byen. Denne sammensatte og mer overlappende bruken, der nabolagets arenaer har mange brukere med ulik tilhørighet til nabolaget, gir ulike uttrykk for måter å forholde seg til nabolaget på. ("By og byliv i endring", Edward Robbins).

*Denne planen fokuserer særlig på barn, unge og eldre.*



Høy mobilitet for store deler av byens befolkning gir gode muligheter til å ta i bruk steder langt fra egen bopel. Spesialiserte behov og ønsker tilsier at svært mange forflytter seg aktivt også ved bruk av hverdagslivets møteplasser. Tilbud i nærmiljøet konkurrerer med tilbud andre steder i byen og nærhet er for mange ikke en avgjørende faktor ved valg av møtested.



*Flexibel nabolagsplass som brukes mye til ballspill mm. om sommeren og skøyting om vinteren.*



### Barn, unge og eldre i fokus

Ved særlig å fokusere på nærmiljøets arenaer tilgodeser man grupper som har begrenset mulighet til å forflytte seg og velge møtested, eller som av ulike årsaker har større behov for møteplasser i nærmiljøet og ulike former for lokal tilknytning.

Grupper som anses å bruke nærmiljøet mest aktivt er barn, unge og eldre, samt voksne som i mindre grad er i arbeid for en kortere eller lengre periode.

Grad av mobilitet påvirker hvilke steder som tas i bruk og kan til en viss grad knyttes til hvordan man forflytter seg. I oppveksten øker aksjonsradiusen med alder. Fram til man blir voksen er barn og ungdom i stor grad knyttet til nærområdenes arenaer og det kollektive transporttilbudet. Aksjonsradiusen avtar igjen for eldre.

### Nabolagsarenaer er i stor grad bruksarenaer

Nabolagets plasser kan være svært forskjellige for ulike grupper mennesker. Men noen behov anses som grunnleggende:

- leke- og aktivitetsområder for barn og unge
- rekreasjonsområder og møteplasser for alle, med fokus på tilgjengelighet, aktivitet, trivsel og trygghet
- attraktive urbane møteplasser

For å kartlegge slike arenaer ble det som del av planarbeidet gjennomført en omfattende medvirkningsprosess i samarbeid med bydelene.

### Utvikling av møteplasser i det offentlige rom

I det følgende drøftes ulike sosiale og fysiske utfordringer knyttet til utvikling av møteplasser i det offentlige rom. Kommunedelplanens forslag til strategi på disse utfordringene er angitt i blå tekstbokser.



## 6.2 Sosiale utfordringer

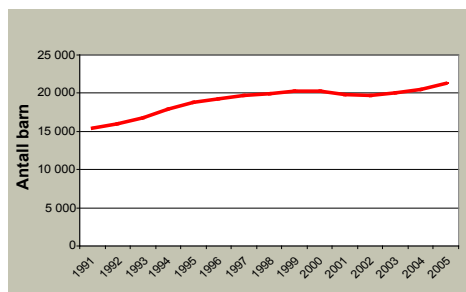
### BY- OG BYLIV I ENDRING

#### Byrekreasjon og hverdagsliv

Som en følge av internasjonale urbaniserings-tendenser, sterk sentralisering og tilflytting til de største byene, er byens attraktivitet som bolig- og rekreasjonsarena økt. Preferansene er endret og en større del av rekreasjonen skjer i selve byen. Fremveksten av urban rekreasjon er både knyttet til det forhold at flere bor sentralt i byen, men også regionens bruk av disse arenaene. Mange og små leiligheter i indre by medfører at nærområdets arenaer blir en forlengelse av de private arenaene. Det faktum at barnefamilier generelt i større grad velger å bo sentralt i byen, medfører at andelen barn i indre by øker.

Ved at hverdagslivet i større grad utspiller seg i sentrale byområder, endres til dels behovene. Å kunne ta i bruk nærområdene ytterligere for opphold, lek og aktivitet aktualiseres. Den byrekreative bruken skjer i stor grad som uorganisert bruk, i et samspill knyttet til uterommene, andre tilliggende tilbud og bolig- og næringsarenaer. For mange inngår lokale tilbud som kaffebarer og uteservering som del av hverdagslivet. Parkene benyttes aktivt både på dag- og kveldstid.

Intensivert bruk av begrensede sentrale områder og ulike brukergruppers behov kan til dels være i konflikt med hverandre. Ulike segregeringstendenser og innvandring bidrar til å forsterke konkurransen om tilgang til attraktive utearealer. Gentrifisering, som uttrykk for en av flere segregeringstendenser, der nye ressurssterke beboere inntar tidligere arbeiderstrøk i byen som Grünerløkka og Grønland, medfører endrede forbruksmønstre



Figuren viser at andelen barn (0 - 15 år) i indre by er økende.

og uttrykk som spesialiserte handels- og servicetilbud, kaffebarer o.l. En mer ensidig bruk av uterommene kommer til syne i homogene boligområder. De multietniske bymiljøene innebærer også nye uttrykk og påvirker gateliv, vareutvalg og typer gateutsalg og markeder.

#### Nye behov

Et annet forhold som påvirker bruken er endrede sosiale relasjoner. Mange enslige og aleneforeldre velger å bo sentralt i Oslo. En mer utflytende grense for hvor og når arbeid finner sted, der skillet mellom arbeid og fritid er mer utydelig, bidrar til ny bybruk. Spesialiserte bybrukere forflytter seg aktivt rundt i byen og er selektive i forhold til omgivelsenes attraktivitet. Kontakt og relasjoner utvikles gjennom ulike sett av nettverk, og er ikke i like stor grad knyttet til geografisk nærhet som tidligere. "Image" knyttes både til type aktivitet og sted og gir signaler om ønsket identitet og tilhørighet. Hurtige endringer i valg av arenaer, danner motsats til mer stabil bruk knyttet til nabolagsarenaer for lek og opphold.

Stor bredde i typer møteplasser vil gi rom for å dekke ulike brukergruppers behov og et variert og intensivert byliv som kan endre seg over tid og dekke fremtidige behov.

### PLANSTRATEGI

Gjennom utvelgelsen av en overordnet struktur for torg og møteplasser bidrar planen til at hver bydel får et variert utvalg av møtesteder som ivaretar et intensivert og mangfoldig byliv og som dekker flere brukeres behov. I indre by prioriteres leke- og aktivitetsarenaer. I ytre by prioriteres møteplasser for mange og ulike brukere, med nærhet til andre typer tilbud og etablerte sentre.

Utvikling av arenaer for aktivitet og mer uorganisert bruk vektlegges og fanges opp i bestemmelse.

Gode eksempler på tilrettelegging for allsidig bruk og aktivitet vises i verktøykassen.



*“Jibbepark” (snowboard) på Grünerløkka, eksempel på ny bruk av park vinterstid.*



*Akebakke i urban setting, utradisjonell bruk av byrommet, Amsterdam.*



*Den blå stenen i Bergen har blitt selve symbolet på en møteplass.*



*Identitet og tilhørighet er grunnleggende faktorer for trivsel.*

## IDENTITET OG TILHØRIGHET

Å kunne knytte tilhørighet til steder i byen, er viktig for opplevelsen av å høre til og inngå som en del av samfunnet. Mange og ulike brukeres behov bør i denne sammenheng tilgodeses. Menneskers identitet kan knytte seg til sosial og kulturell tilhørighet og til ulike grupper. Kleskode, adferd, ulike hilsener, talemåter, språk og etnisitet signaliserer tilhørighet. Dette kommer til uttrykk i valg av møteplasser og hvordan plassene brukes. Lokale møteplasser kan legge til rette for sosial omgang i hverdagen.

Identitet kan knytte seg både til steder og minner knyttet til disse. Parker og plasser, kulturhistoriske anlegg, statuer, symboler, bylandskap og elver er identitetsskapende elementer i byen. Eksempelvis bidrar gårdsanleggene i ytre by til lokal identitet. Det er behov for både å ta vare på og videreføre eksisterende steders identitet og å revitalisere steder gjennom å fremme ny identitet.

Lokal medvirkning i planarbeidet har påvist steder i byen med identitet og lokal egenart. Den overordnede strukturen av møteplasser fanger opp mange av disse stedene.



*Offentlige uterom tas i bruk på nye måter.*

## PLANSTRATEGI

Retningslinjene gir prosesskrav for lokal medvirkning, for detaljplanleggingen av planforslagets møteplasser, som også fremmer tilhørighet til møteplassene.

Bestemmelse fastlegger at tiltak på torg og møteplasser tar utgangspunkt i natur, vann, kulturminner og andre stedlige karaktertrekk. Bruk av identitetsskapende elementer ved utforming av møteplasser, som ”den blå sten” i Bergen, eksemplifiseres i planens verktøykasse.

## DEN FLERKULTURELLE BYEN

Oslo har de siste tiårene endret befolknings-sammensetning mot et mer flerkulturelt samfunn. Bydeler som Sagene, Grünerløkka og Gamle Oslo har lenge hatt en etnisk



sammensatt befolkning. De senere år har bydeler som Søndre Nordstrand og bydelene i Grorudalen fått økt andel av innvandrere. Det

er imidlertid store forskjeller i bydelenes andel flerkulturelle innbyggere.

Større bredde i befolknings-sammensetningen gir ny bruk av uterommene. Flere byforskningsprosjekter har søkt å gi svar på om byens uterom legger til rette for integrasjon mellom ulike brukergrupper eller ikke. Som vedlegg til planen drøfter rapporten "Møtesteder i multietniske bymiljøer" typer møteplasser som har potensial som integrasjonsarenaer.

Rapporten viser blant annet at:

- For de multietniske byområdene er det særskilt behov for bredde i utvalget av typer byrom. Dette for å sikre allsidig bruk og og legge tilrette for flere grupper samme sted.
- Større parker og parselhager er utendørs møtesteder der omgang med familie og venner står sentralt.
- Menns møtesteder knytter seg i større grad til urbane byrom som gater og plasser.
- Kvinners bruk av uterommene er i større grad knyttet til hverdagsliv, innkjøp og husholdning.
- Parselhager er viktige møteplasser for kvinner i multietniske bymiljøer.
- Grønland er et særskilt intensivt, flerkulturelt byområde, attraktivt for hele regionen. Byområdets særskilte multietniske urbanitet og spesialiserte handel, gir tilhørighet for mange.



- Konsentrasjon av moskeer og andre tros-samfunn bidrar også til denne attraktiviteten.
- Andre former for "fritidskultur" gir andre forutsetninger for bruk av uterommene. Parselhager er viktige arenaer for samvær.
- Ikke-kommersielle tilbud som bibliotek og fritidsklubber er viktige innendørs møtesteder.
- Gentrifisering og fortetting i indre bys multietniske bydeler har gitt økt konkurranse om bruken av uterommene.

*For de multietniske byområdene er det særskilt behov for bredde i utvalget av typer byrom.*



*Parselhager er viktige møteplasser.*

## PLANSTRATEGI

Møteplassene som inkluderende arenaer for mange og ulike brukere skal vektlegges, ved at det tilrettelegges for opphold for ulike brukergrupper samme sted.

Ved utvelgelsen av overordnede torg og møteplasser er dette tatt spesielt hensyn til ved bredde i utvalget av typer steder, med ulike roller og bruk. Retningslinjene åpner for parselhager som del av denne strukturen.

Forhold som berører utforming av uterom og tilliggende bebyggelse, fanges opp i bestemmelser, retningslinjer og verktøykasse. Eksempelvis størrelse, åpne, oversiktlige utearealer og flere, varierte oppholdssoner som kan legge til rette for sambruk av uterommene.

Verktøykassen og rapporten "Møteplasser i multietniske utemiljøer" drøfter ytterligere tiltak knyttet til dette.

## BARN OG UNGE

### Konkurranse mellom ulike formål

Barn og unge utfolder seg både gjennom organisert og uorganisert bruk. Barn og unge som ikke i like stor grad har organiserte aktiviteter, er i større grad avhengig av bydelens øvrige møteplasstilbud.

Generell fortetting av indre og ytre by tilsier økt fokus på barn og unges leke- og aktivitetsområder. Steder av betydning for den uorganiserte bruken er gater og plasser, parker, ulike friarealer, "hundremeterskoger", gang- og sykkelveier, skolegårder, barnehager og andre felles uteanlegg. I stor grad er disse arealmessig sikret, men uregulerte grøntområder og ubebygde regulert grunn kan være arealer i fare for gjenbygging.

Rikspolitiske retningslinjer for å styrke barn og unges interesser i planleggingen sikrer i stor grad regulerte og uregulerte friarealer fra å bli gjenbygd. Arealmangel legger press på bruken av friområdene og ønsket om å benytte disse til utbygging for offentlige formål. Tilliggende boligbebyggelse, skoler og barnehager vil kunne ha behov for tilgang til disse utearealene. Det er nødvendig å unngå at to viktige samfunnsnyttige tilbud, som eksempelvis barnehager og friområder utvikles på bekostning av hverandre. For å unngå dette må "grå" arealer eller transformasjonsområder sikres til disse formålene.

Planen viser skolenes utarealer som lokale møteplasser. For indre by er et særskilt fokus på utearealer ved skoler og barnehager nødvendig.

Tilrettelegging for barn og unge har i stor grad handlet om lekearealer med ulike skjermings tiltak, som gjerder, trafikksikkerhetstiltak og annen skjerming mot støy og forurensning. Men oppvekst i by krever at nabolag og by gradvis "tas i besittelse" og inngår som del av barn og unges arena for selvstendighet (jf. Maria Nordström "Barn i stan?", Stads- miljørådets skrift). Ved at barn og unge trekkes inn i alle deler av bylivet, bidrar dette til flerbruk av byrom. Tilrettelegging for lek bør også inkludere voksne, som gjerne er tilstede der barn og unge er. Døgn-, uke- og årstidsvariasjon gir muligheter for å ta i bruk arealer som til andre tider kan være utilgjengelige, som parkeringsplasser ved kjøpesentre. Attraktive steder med tilrettelegging bør

fungere som noder i bystrukturen, gjerne ved krysningspunkter eller med annen variert aktivitet (jf. Dag Yttri, Helsevernetaten).

### Barn og unge lite synlige i byplanleggingen

Generelt har barn og unge begrensede muligheter til å fremme og få gjennomslag for sine synspunkter i byutviklingen. I bydelene er det opprettet egne ungdomsråd som fungerer som høringsinstans, blant annet i forbindelse med behandling av plan- og byggesaker. Gruppen har få ressurser og opplever å bli tatt hensyn til i begrenset grad. Som ledd i å kartlegge barn og unges behov, har Norsk Form startet prosjektet "Barnetråkk".



*Fortetting av indre og ytre by tilsier økt fokus på barn og unges leke- og aktivitetsområder.*

## PLANSTRATEGI

Planen sikres planmessig steder av betydning for barn og unge. Bestemmelsene fastlegger kvalitetskrav som skal sikre barns og unges behov.

Ved tilrettelegging av møteplasser skal det særskilt tas hensyn til barn og unges muligheter for fri utfoldelse, lek og aktivitet gjennom prioritering av størrelse på arealer, lokalisering, egnethet og utforming. Lokale barnetråkkregistreringer vil kunne kartlegge hvor barn og unge ferdes, samt si noe om bruk, interesser og behov. Løsninger som fremmer muligheter for samhandling mellom barn, unge og voksne skal prioriteres.

Gode eksempler vises i verktøykassen, blant annet på temporær bruk som ledd i å forankre og utteste ny bruk.

## ELDRE

### Møteplasser legger tilrette for tilhørighet og sosial omgang lokalt

Eldre er i økende grad en aktiv, mobil og ressurssterk gruppe, men store forskjeller eldre imellom gir varierte behov. Ulike interesser, store forskjeller i økonomi, helse og tilgang på bil og andre transportmidler, gir svært ulik bruk og tilknytning til nærmiljøet. For mange eldre er trygge uterom, butikker og andre service- og kulturtilbud i nærmiljøet avgjørende for dagligliv og sosialt nettverk. Møteplasser i nabolaget vil for mange legge grunnlaget for ulike fellesskap. De mange lokale møteplassene er her svært viktige.

Gater og andre steder med ferdsel og aktivitet kan være gode steder å komme i kontakt med andre. Uformelle møter skjer gjerne i overgangssonen mellom ute og inne, der andre tilbud finnes, kjøpesentre, kaféer, forsamlingslokaler, bibliotek, eldresenter o.l. Dette er steder det i større grad bør legges tilrette for opphold og sittemuligheter.

Eldresentrene vil for mange danne grunnlaget for daglig livskvalitet, gjennom sosial omgang og aktiviteter. Offentlig tilgjengelige uterom knyttet til lokalsentre og eldresenter, vil gi eldre opplevelser, stedstilhørighet og følelse av trygghet. For mange eldre som har nedsatt funksjonsevne, er det viktig å kunne kontrollere/mestre mindre ”byer” i byen.

Andre viktige møteplasser for eldre er turstier og utsiktspunkter, parker, gravplasser og andre grøntområder, samt områder tilrettelagt for aktiviteter som eksempelvis kulespillet petanque o.l.

### Økt tilgjengelighet fremmer mobilitet

Ved å tilrettelegge for økt tilgjengelighet, opphold og rikelig med sittemuligheter ved uterom i nærmiljøet, økes mobiliteten og aksjonsradiusen til fots. Dette gir fysiske og psykiske helsemessige gevinster og øker livskvaliteten for den enkelte. Enkle fysiske tiltak som å redusere høye kanter, ujevnheter og andre hindre, samt etablere fysiske ledelinjer og orienteringspunkter, fremmer tilgjengeligheten.

### Å iakttå og være deltagende

Eldre har, som andre aldersgrupper, et variert behov. Møteplasser som favner en større bredde i befolkningen, uavhengig av alder, kjønn, kultur og etnisitet, må by på sammen-satte tilbud. Ved utformingen av møteplasser er det behov for større fokus på variasjon av rolige og aktive soner, der både å iakttå og være deltagende er ivaretatt innen samme møtested, en kvalitet som trolig eldre vil sette spesielt pris på.

### Trygghetsfølelsen er viktig

Et viktig trygghetsfremmende tiltak er belysning. Både belysningsnivå, hvilke områder som belyses og hvordan lyset rettes, blant annet ved å kunne se ansiktene til andre, påvirker opplevelsen av uterommet ved å gi større oversikt og kontroll over omgivelsene. Lokalisering av møteplasser i forhold til ulike funksjoner, kollektivtransport og folkestrømmer påvirker også følelsen av trygghet.

*De mange lokale møteplassene er særskilt viktige for eldre.*



## PLANSTRATEGI

De mange lokale møteplassene i nabolaget er særskilt viktige for eldre. Planen fastlegger en struktur av varierte møteplasser, både lokale og overordnede, som legger til rette for allsidig bruk.

Ulike tiltak rettet mot tilgjengelighet og trygghet øker mobiliteten, både ved å redusere hindre og gi bedre oversikt.

Godt tilbud på allment tilgjengelige sittemuligheter er svært viktig. Dette er fanget opp i planens bestemmelser. En egen benkestrategi vil kunne være en oppfølgingsoppgave.

*Klart lesbare skiller mellom allment tilgjengelige og private arealer fremmer bruken av det offentlige rom.*

## OFFENTLIG/PRIVAT

### Ønske om høy utnyttelse og overvåking

Planen omhandler uterom som skal være offentlig tilgjengelige. Overvåking og kontroll av uterom kan medføre begrenset handlingsrom for enkelte grupper. Eksempelvis anses skating, gatesalg og annen markedsføring som uønsket i mer halvprivatiserte byområder. Dette er uterom som fremstår som offentlig tilgjengelige, men som begrenser sin offentlighet gjennom bruk av vektore og videoovervåking.

### Fare for gjenbygging av offentlige uterom

I eksisterende byområder er det tidvis press på å bygge over allment tilgjengelige torg. Ulike former for gjenbygging vil begrense offentlighetens tilgang. Bruk vil forflytte seg og til dels foregå innendørs i en kontrollert halvoffentlig situasjon. Sentrenes åpningstider styrer når møtestedene er i bruk og man møtes på det kommersielles vilkår.

Utforming av uterom kan bidra i både privatiserende og inkluderende retning. Klare lesbare skiller mellom allment tilgjengelige og private arealer fremmer bruken av det offentlige rom. Tilsvarende kan utflytende grenser begrense bruk.

Adkomster til ulike virksomheter gir sirkulasjon i uterom og kan gi en mer offentlig karakter. Motsatt kan boligadkomster og innsyn til boliger virke privatiserende. Ved å legge til rette for ulike brukere og variert aktivitet, reduseres møteplassens privatiserende karakter. Størrelse kan være en faktor i opplevelsen av en møteplass som offentlig tilgjengelig.



## PLANSTRATEGI

I bestemmelsene fastlegges at fysisk overdekking og inngjerding av torg og møteplasser ikke tillates, med noen spesifiserte unntak.

Møteplasser skal utformes slik at de fremstår som allment tilgjengelige for ulike brukergrupper og funksjoner.




## UNIVERSELL UTFORMING

### Universell utforming fremmer deltagelse for alle i det offentlige uterom

Kravet til økt tilgjengelighet for alle brukere er i ferd med å bli skjerpet. Diskriminerings- og tilgjengelighetsloven stiller krav til universell utforming for alle nyanlegg fra og med 2009.

Universell tilgjengelighet skal fremme deltagelse i det offentlige uterom for alle og øke handlingsrommet for brukere som på ulike måter har reduserte muligheter til å ta del i aktivitetene i uterommene. Fysisk tilrettelegging og omtanke ved utforming reduserer bevegelses- eller orienteringshindre og øker aksjonsradiusen til den enkelte.

Som oppfølging av planen kan et "benkeprogram" for byen legge tilrette for mer opphold og fysisk aktivitet i uterommene for mange brukere.



*Universell utforming, her eksemplifisert ved en myk overgang mellom gate og fortau.*

*Hvorvidt skillet mellom allment tilgjengelige og private arealer er visuelt definerte eller uklare, påvirker oppfattelsen og bruken av byrommene.*

## PLANSTRATEGI

Ivaretagelse av universell tilgjengelighet ved utforming av møteplasser sikres gjennom egen bestemmelse.

Verktøykassen viser en metode for et "benkeprogram".

## BEHOV OG KRAV TIL TRYGGHET

### Økende fokus på trygghet

Opplevelsen av utrygghet i byens uterom er økende for mange. Økt oppmerksomhet, blant annet gjennom media, har ført til økt fokus på temaet.

### Fysiske tiltak fremmer opplevelse av trygghet

Fysiske tiltak kan fremme opplevelse av trygghet og dette bør tas hensyn til ved tilrettelegging av møteplasser i uterommene.

Eksempler på dette er:

Styring og intensivering av sirkulasjonsstrømmer, som fremmes av varierte tilbud og aktiviteter i tilliggende bebyggelse og uterom. Et visst aktivitetsnivå er særskilt nødvendig på kvelds- og nattestid for at områder ikke fremstår som øde. Aktivt gateliv bidrar til opplevelsen av attraktive og trygge omgivelser. Steder med folk tiltrekker seg flere folk.

Variasjon i tilbud tiltrekker seg også ulike typer mennesker. Det er først og fremst øde eller ensidige bymiljøer med dominans av en type mennesker, som kan virke utrygge. (Jane Jacobs, "The Death and Life of Great American Cities, 1961). En viss sirkulasjon av biltrafikk bidrar også til at gater ikke fremstår som øde. Blindgater, gatetun og enveiskjørte gater kan gi økt opplevelse av utrygghet på grunn av manglende sirkulasjon.



Åpne plasser med god belysning føles tryggere på kveldstid (Newcastle).

Tilliggende bebyggelse bør henvende seg mot uterommene for å kunne bidra til uterommens sosiale kontroll. "Øyne" i gatebildet og fra tilliggende bebyggelse, gir en indirekte justis på bruken. Tilliggende virksomheter får et eierskap til omgivelsene og har en interesse i at uønsket aktivitet ikke skjer.

Tydelige lesbare skiller mellom offentlig tilgjengelige og private arealer, gir klare spilleregler og styrer sirkulasjon og opphold.

God belysning bidrar til økt opplevelse av trygghet. Høynet belysningsnivå i uterommene bør vurderes for særskilte steder.

## PLANSTRATEGI

Kommunedelplanen stiller krav til at opplevelse av trygghet skal hensyntas ved utforming og utvikling av byens møteplasser.

Dette gjelder forhold som berører utforming både av uterom og tilliggende bebyggelse, som belysningsnivå, uterommets åpenhet og oversikt, organisering av sirkulasjonsstrømmer for å øke sosial kontroll, "øyne på gata" fra bebyggelsen osv. Dette fanges opp i bestemmelser og verktøykasse.



I bymiljøer med gjennomstrømming av mennesker vil man lettere kunne oppdage og håndtere kriminalitet (Amsterdam).

### 6.3 Fysiske utfordringer

#### ØKTE AREALKONFLIKTER

##### En tettere by gir økt arealkonkurranse

Fortetting og bytransformasjon øker presset på utearealene. Den generelle fortettingen gir økt utnyttelse av de bebygde arealene og fører til utbyggingspress på mange offentlige arealer. Uterommens størrelse, beliggenhet og grad av offentlig karakter er under press. Høy arealutnyttelse kan endre uterommens oppholdskvaliteter ved reduserte lys- og solforhold. Storskalerte utbygginger kan også redusere tilgjengeligheten i byen dersom de ikke gir rom for et nett av byrom og forbindelser som knytter seg til den eksisterende byen.

I høringsutkast til "Kommunedelplan for byutvikling og bevaring i indre Oslo" søker man å styre kvaliteter knyttet til uterom gjennom bestemmelser som spesifikt retter seg mot høydekrav knyttet til strøksgatene. Planforslaget har forøvrig høydebegrensninger som forholder seg til områdekarakter og ønsket transformasjon. Her er uterommene ikke styrende for høydekravene, men alle utbygginger skal i følge forslaget ivareta visse lys- og solforhold for tiliggende uterom. Planens forslag til bestemmelse for tilgjengelighet ved store utbyggingsprosjekter, vil kunne sikre en finmasket, gangbasert gatenettstruktur. Planforslaget omfatter bare indre Oslo, og vil bli bearbeidet til nytt offentlig ettersyn.



Byromsstruktur for indre by. Kartet viser "grå" struktur (plasser, torg, gater og kryssområder), grønn struktur (parker og grøntområder som parselhager, skolehager og grønne restarealer) og blå struktur (sjøfront og elvedrag).

### Behov for nye møteplasser

Transformasjon av tidligere industriområder krever i stor grad etablering av ny offentlig infrastruktur. Sikring av allment tilgjengelige møtesteder og øvrig byromsstruktur står her sentralt.

### Parkering under bakken frigjør arealer

Som ledd i å fristille uterom for parkering, kan parkering under bakken være aktuelt som erstatning. Løsningen muliggjør mer helhetlige opparbeidinger av plassrom og torg og kan bidra til økte oppholdskvaliteter i uterommene dersom arealene frigjøres for parkering på terreng.

I København har man utviklet en annen strategi. Her er over lang tid gateparkering fjernet ved oppgradering av sentrumsnære byrom, som ledd i å øke oppholdsarealene sentralt i byen.

Parkeringsanlegg under bakken krever godt tilrettelagte adkomster. Nedkjøringsramper i selve byrommene bør unngås.



*Ubebygde arealer i byen er potensielle møtesteder. Noen tas i bruk som de er, andre krever mer tilrettelegging.*

### Restarealer – potensielle møteplasser

Restarealer i bystrukturen kan være potensielle lokale møteplasser, som “lommer” i tett bystruktur. Brede fortau og utvikling av mer småskalerte plassdannelser øker mulighetene for opphold og danner viktige pusterom i en gangbasert bystruktur. Økte gang- og oppholdsarealer øker mulighetene for gatehandel og uteservering. Små plassdannelser vil i tillegg kunne berike områder med estetiske detaljer.

### PLANSTRATEGI

I utpekte områder sikrer bestemmelsene at det etableres torg/møteplasser med bestemte kvalitetskrav i forbindelse med store utbyggingstiltak.

Strøkgater, andre overordnede gater og viktige forbindelser sikres ved å inngå i planens overordnede struktur av møteplasser.

Større arealer med potensiale som lokale møteplasser fremkommer av plankart. Muligheten for å utvikle disse bør vurderes i den enkelte plan- og byggesak.

*Restarealer i bystrukturen kan være potensielle lokale møteplasser.*

### MØTEPLASSER I YTRE BY

#### Behov for fokus på møteplasser i ytre by

Ytre by har i stor grad en spredt bebyggelsesstruktur og flere byområder mangler velfungerende lokale sentre og gode gangbaserte forbindelser selv om de har en mer åpen bebyggelsestruktur. Aktivitetsnivået ved lokale sentre styres i stor grad av sentrenes åpningstider, som i stor grad gir døde uteområder på kveldstid.

#### Mangel på mer urbane uforpliktende arenaer

I ytre by fungerer mange uterom som nabolagets nære utearealer, med eksempelvis tilrettelagte lekeplasser og benker. Dette er relativt forpliktende arenaer, basert på tette relasjoner i nabolaget. Det er mangel på mer urbane, flerfunksjonelle og uforpliktende møteplasser, der andre typer aktivitet og møter kan finne sted.

Steder med et slikt potensiale finnes i overgangssonene mellom senter og boliger og i selve boligområdene. Her har uterommene mange steder en romlig utflytende karakter, med lite lesbare skiller mellom offentlige og private utearealer, samt uklare spilleregler for bruk. Flere steder i ytre by tilrettelegges på sikt for en bymessig fortetting rundt stasjonsnære torg. En slik gradvis utvikling vil forhåpentligvis gi flere urbane flerfunksjonelle møteplasser, også i ytre by.

#### **Samlokaliserte tilbud legger tilrette for gode møteplasser**

Offentlige tilbud som skoler, barnehager og ulike idrettsaktiviteter er i varierende grad samlokalisert. I tilknytning til disse tilbudene er det potensial til å utvikle nye møteplasser.

Generelt behov for å heve attraktivitet og kvalitet for uterommene, som ledd i gradvis å likestille standard for ytre og indre by vurderes.



*I Oslo er det utpekt flere områder egnet for bymessig fortetting. Utgangspunktet er ofte som på bildet (Røa); et veikryss med antydning til senter- og romdannelse, med et stort potensiale for å bli et mer attraktivt møtested.*

#### **PLANSTRATEGI**

Intensivert samarbeid aktørene imellom og muligheter knyttet til øremerkede midler for Groruddalen og Søndre Nordstrand bør vurderes.

Bestemmelse søker å sikre at tilrettelegging og utforming gir variert og mer intensivt bruk rettet mot ulike brukere.

#### **FARE FOR GJENBYGGING AV EKSISTERENDE PLASSER/TORG I YTRE BY**

##### **Lokale, åpne sentertorg bør sikres**

Drabantbyene er bygd opp rundt lokale nærsentra og det er store forskjeller i sentrenes tilbud.

Større handelssentre utvikles i nærhet til stasjoner med god kollektiv- og biltilgjengelighet. Dette medfører stort utbyggingspress på tilleggende torg og andre utendørs møteplasser, eksempelvis på Lambertseter torg og Grorud senter.

De store handlesentrene legger beslag på store arealer og bryter med lokal romlig skala og struktur. Organisering av sentrene, gjerne med få innganger og orientering mot større parkeringsanlegg, svekker henvendelsen mot tilleggende gater og plasser. Ved å fjerne hele eller deler av de offentlige utearealene, reduseres også muligheten for å legge tilrette for en variert bruk slik som ønskelig.



*På kjøpesentre møtes folk både på innsiden og utsiden. En forutsetning for at folk slår seg ned utendørs, er at det er lagt til rette for det. Få sentre har attraktive uteoppholdsarealer.*



#### **PLANSTRATEGI**

Det er fastlagt planbestemmelse hvor gjenbygging av torg/møteplasser ikke tillates.

Verktøykassen viser eksempler på møteplasser i tilknytning til større kjøpesentre og på nye ikke overbygde sentra.

## STEDER BLIR MER LIKE

### Økt estetisering av byrommene i indre by

Samtidig som steder og byer blir mer like, pågår en internasjonal konkurranse byer imellom, der særpreg, bykultur og attraktive omgivelser står i fokus. Byers identitet er konkurransefaktor, der byrommene og bylivet i seg selv er viktig. Denne konkurransen legger press på oppgradering av sentrale byområder, og medfører økte forskjeller i standard på uterommene. Velstelte og rene byrom er gjerne uttrykk for attraktive og trygge byrom som ledd i denne konkurransen.

Opparbeidelsesstandard og utforming må vurderes i forhold til om dette fremmer bruk eller ikke. Estetiserte utemiljøer kan begrense bruk ved at møblering og overflater forhindrer annen bruk. Oppholdssoner kan være nedprioritert til fordel for mer kommersielle tilbud og tilrettelegginger.

Bruk finner også sted uavhengig av standard på uterommene. Folk skaper sine egne møtesteder. For barn og unge kan møteplasser med liten grad av tilrettelegging være svært attraktive. Å selv kunne påvirke bruken og eksempelvis improvisere ny bruk, kan virke tiltrekkende.

### Stedstilpasning og spesialisering må avveies

Ved tilrettelegging av nye og eksisterende møteplasser, må hensynet til i hvor stor grad man skal spesialisere og tilrettelegge for spesifikk bruk avklares. Siden brukergrupper kan ha svært ulike behov, kan det være nødvendig med en viss grad av spesialisering. Mange aktiviteter lar seg likevel innpasse på samme sted. Andre aktiviteter kan være så spesialisert eller medføre støy eller andre ulemper som virker avvisende på annen bruk.

Steder som av mange oppfattes som gode møteplasser, kjennetegnes ved at de kan brukes av mange og ulike brukere. De er allsidige, er av en viss størrelse og rommer muligheter for flere former for bruk samtidig. Denne generaliteten kan betraktes som en motsats til spesialisering. Ved generalisering kan man i imidlertid stå i fare for å forflute uterommene og bryte ned byens stedege karakter og variasjonsrikdom.

## PLANSTRATEGI

Oslos særegne kvaliteter, karakteristika og egenart ved utvikling av byens møteplasser søkes i planen sikret ved utvelgelse av overordnet struktur og ved bestemmelse og retningslinje knyttet til denne.

I planens verktøykasse skal det gis eksempler på planprosesser og gjennomføring som har fokus på stedsidentitet, gjennom nytenking, eksperimentell arkitektur, bruk av humor, kunst og lignende.





## NÆRHET TIL GRØNT OG VANN I BYEN

### Grønt og vann gir høynet kvalitet og trivsel i uterommene

Nærhet til grønne utearealer fremmer psykisk helse. Kontakt med vegetasjon og vann i byen gir opplevelser knyttet til vekst og årstidsvariasjon. Vann kan gis ulike uttrykk og inspirere til lek og glede. Lyden av vann som risler og fosser som durer gir ro og kan brukes til å dempe trafikkstøy og luftforurensning. Byens naturlige vanndrag og elver inngår som del av møteplassene. Håndtering av overvann på overflaten kan bidra til spennende løsninger, eksempelvis som ved studentboligene på Bjølsen.

### Fysisk aktivitet knyttet til vann og grønt

Nærhet til grønt og vann er en del av Oslos særpreget det er naturlig å vektlegge ved utvikling av byens møteplasser. Fokus på biologisk mangfold ved utvikling og detaljutforming av møteplasser skal bidra til å styrke steders karakter og bidra til gode lokale, bærekraftige løsninger.



*Byøkologiske faktorer det skal tas hensyn til ved utvikling av møteplasser:*

- størrelse
- korridorer
- overganger/kanter
- artsmangfold
- skiktning av vegetasjonen

Både harde og grønne flater i uterommene gir muligheter for fysisk aktivitet som løping, ballspill, lek, klatring, hopping, skating osv. En variasjon av grus-, asfalt- og gressdekker gir fleksibel og variert bruk.

Ulike former for kanter kan avgrense og definere bruksarealer, brukes til å sitte på eller fungere som rail, avsatser og lignende for skatere. Ulike typer ball- og kulespill krever lite utstyr og innbyr til mer spontan deltelse.

Noen aktiviteter krever større grad av tilrettelegging, som f.eks. klatre- og skateanlegg. Her er god utforming avgjørende for anleggenes krav til å være tilstrekkelig utfordrende.

### Prinsipper for biologisk mangfold

Ved utvikling av torg og møteplasser skal det tas hensyn til biologisk mangfold. Grad av tilrettelegging for ferdsel og opphold må avveies i forhold til eventuelle vernehensyn. Utvikling og bruk av møteplasser som del av byens grønne og blå struktur kan være i konflikt med ønsket ivaretagelse av biologisk mangfold.

Byens blågrønne struktur skal styrkes ved at nye tiltak bidrar til å reetablere og skape sammenhenger og forbindelser mellom byens grøntarealer. Det skal tas hensyn til grunnleggende byøkologiske prinsipper ved utvikling møteplasser.

## PLANSTRATEGI

Planbestemmelse sikrer vurderinger av muligheten for bruk av vann og vegetasjon for byens møteplasser, samt ivaretagelse av biologisk mangfold.

Overvann fra torg og plasser skal i størst mulig grad håndteres lokalt og vurderes å inngå i selve utformingen. Muligheter for elve- og bekkeåpninger skal vurderes og er sikret i bestemmelse.

Eksempler på gode løsninger er vist i verktøykassen.

## DRIFTSNIVÅ

### Intensivert bybruk krever økt driftsnivå

Fortetting forebygger kostbar byspredning. Som følge av generell byvekst, fortetting og nye urbane trender er imidlertid bruken av fellesrommene intensivert. Dette medfører stor slitasje og øker behovet for kontinuerlig drift, samtidig som driftsmidlene ikke er økt i samme grad. Økt fokus på uterommene attraktivitet tilsier også høyere driftsstandard, som betyr økte driftsmidler, men også differensiering av driftsstandarder.

Bydelene har fått overført ansvar for store deler av bydelenes uteromsstruktur. Dette har medført behov for å styrke bydelenes kompetanse knyttet både til planlegging, forvaltning og drift av uterommene. Midler til dette konkurrerer med øvrige budsjettposter i bydelen.

Samordning og koordinering av oppgaver aktørene imellom kan både gi en effektiviseringsgevinst og fremme et mer enhetlig nivå på drift og vedlikehold. Dette påvirker trivsel og følelsen av trygghet i uterommene, og er en oppgave som bør prioriteres.

## PLANSTRATEGI

Planbestemmelse stiller krav til bruk av robuste og varige materialer ved utvikling av overordnede møteplasser, som kan bidra til økt kvalitet og redusert driftsbehov.

Bydelene har særskilt påpekt behovet for økte driftsmidler i sine innspill til planen.



## FRAGMENTERT FORVALTNINGSANSVAR FOR TORG OG MØTEPLASSER

### Mange aktører øker behovet for koordinering av drift og vedlikehold

Mange kommunale og statlige aktører har en rolle i det offentlige rom. Ulike sektorinteresser har ansvar i mange sammenhenger. Dagens situasjon kjennetegnes ved manglende overgripende ansvar for helhet. Også innen drift og vedlikehold er forvaltningsansvaret splittet.

## NYE AKTØRER - NYE OFFENTLIG/PRIVATE

### SAMARBEID

#### Økt kompleksitet for aktører i uterommet

Økt kompleksitet preger bildet av forvaltere og aktører som både utvikler og drifter det offentlige rom. Nye samarbeids- og utviklingsmodeller gir et mer sammensatt og komplekst bilde enn før. Behovet for koordinering og samordning øker. Behovet for tidlig å avklare offentlighetens interesser knyttet til møteplasser i utbyggingssaker øker.

Utstrakt bruk av medvirkning ved planlegging og utvikling av møteplasser kan sikre at lokale behov ivaretas.

Ansvar for utvikling av uterommene forskyves i mange tilfeller fra offentlig til sivil eller privat sektor. Til det offentlige rom knytter det seg store verdier, også for utbyggerne. Verdien av gode og velfungerende uteområder i nye nabolag kan være et underkommunisert tema. Både det offentlige og private utbyggere er tjent med utvikling av attraktive og gode allment tilgjengelige uteområder, jf. Tidemannsparken. Gjennom utbyggingsavtaler kan kvalitet og omfang på de offentlige arealene konkretiseres og sikres.

Drifts- og vedlikeholdsansvar for arealer og anlegg kan avklares og sikres gjennom utbyggingsavtaler.

## PLANSTRATEGI

Sjekkliste for plan- og byggesaksbehandling skal bidra til tidlig avklaring av offentlige interesser knyttet til behovet for uterom og samhandling aktørene imellom.

Verktøykassen vil gi eksempler på vellykkede samarbeidsprosesser mellom private og offentlige aktører.

Utvikling av eksisterende og etablering av nye torg og møteplasser vil i mange områder måtte sikres gjennom utbyggingsavtale.

I utbyggingsavtalene skal kvalitet og standard for opparbeiding konkretiseres og ansvar for drift og vedlikehold fastlegges.

*Både det offentlige og private utbyggere er tjent med utvikling av attraktive og gode offentlige uteområder.*

# Litteraturliste

- By og byliv i endring.** Studier av byrom og handlingsrom i Oslo. Jonny Aspen (red), 2005
- På sporet av byen:** lesninger av senmoderne byliv. Johnny Aspen og John Pløger (red), 1997
- Bo i bysentrum.** By i bosentrum. Guro Voss Gabrielsen og Bård Isdahl, Norsk Form 2005
- Endringsprosesser i norske drabantbyer.** Thorbjørn Hansen og Ingar Brattbakk, Byggforsk 2005
- Byliv og havnefront.** Nicolai Carlberg & Søren Møller Christensen, Københavns universitet 2005
- Open. New Designs for Public Space.** Raymond W. Gastil and Zoë Ryan, Van Alen Institute: Projects in Public Architecture, New York 2004
- Flesh and stone.** The body and the City in Western Civilization, Richard Sennett 1994
- Byens rum.** Byens liv. Jan Gehl og Lars Gemzøe, København 1996
- Gåboka.** Inge Dahlman, Vegdirektoratet 2005
- Allmenningen.** Det urbane fristed. Bergen Byformsenter 2002
- Byens liv.... Gaten som sosial arena.** Oslo. Vegdirektoratet 1998
- Til stede. Byens rom.** Peter Butenschøn og Maren Holsen (red.), Norsk Form 2003
- Fra bakgården til Oslo City** – en casestudie fra Hausmannsområdet Guro Voss Gabrielsen, Mina Hauge Nærland og Cecilia Løyning Stokkeland, Norsk Form/ Husbanken 2004
- Stedelijke vrije tijd.** Multirecreatieve Milieus in een GIS-model, Plan Amsterdam 2002
- Registrering av arealer med bruksverdi for barn og unge.** En veileder. Prosjektet "Barn og unge: Samfunnsengasjement, medvirkning og innflytelse (1998 – 2003). Vestfold fylkeskommune juni 2001
- Ungdommens stemme i bydel Sagene** – en kartlegging av ungdommers bruk av sitt nærområde. Sigrun Marie Moss, Elin Lindal, Renate Sletholt, Ola Andersbakken, Mari Olea Lie, Universitetet i Oslo/ Norsk Form 2005
- Fellesskap for utvikling, PLA** – medvirkning i praksis. Aune, Foss, Skåra, Kommuneforlaget 2001

# Tilleggsdokumenter og bakgrunnsmateriale

## Kart som ligger vedlagt

- Vedlegg 1. Plankart indre Oslo.
- Vedlegg 2. Plankart ytre by vest.
- Vedlegg 3. Plankart ytre by øst.
- Vedlegg 4. Plankart ytre by syd.

## Øvrige dokumenter

**Forslag til kommunedelplan for torg og møteplasser**, datert Plan- og bygningsetaten desember 2007. I denne planrapporten er status og planforslag for hver bydel gjennomgått detaljert.

**Bemerkninger ved offentlig ettersyn juni – september 2007.**

**Referat fra medvirkningsmøter i bydelene,**  
Civitas og Landskapsfabrikken 09.06.2006.

**Forhåndsinnspill – sammenstilling av innspill fra private og bydelen** 27.09.06.

**Møteplasser i multietniske miljøer**, Byggforsknotat 83 2006, mars 2006.



**Verktøykasse**, januar 2009.

**Temakart naturområder**, 12.02.2008, rev. 08.04.2008.

## Prosjektgruppa for planarbeidet pr. Desember 2007

Rune Clausen, Plan- og bygningsetaten  
Lars Ove Gidske, Plan- og bygningsetaten  
Torsten Glad, Plan- og bygningsetaten (prosjektleder)  
Bente Moringen, Plan- og bygningsetaten  
Marianne Rooth, Plan- og bygningsetaten  
Atle Røiom, Eiendoms- og byfornyelsesetaten  
Runar Ovesen, Friluftsetaten  
Jenny Ann Flø, Samferdselsetaten  
Terje Nordeide, Vann- og avløpsetaten

Målfrid Nyrnes har fulgt planarbeidet som enhetsleder i Plan- og bygningsetaten




**Plan- og bygningsetaten**

Besøksadresse: Vahls gate 1, 0187 Oslo  
Postadresse: Boks 364 sentrum, 0102 Oslo

Telefon: 02 180  
Telefaks: 23 49 10 01

Internett: [www.pbe.oslo.kommune.no](http://www.pbe.oslo.kommune.no)  
E-post: [postmottak@pbe.oslo.kommune.no](mailto:postmottak@pbe.oslo.kommune.no)

kdp **t+m**  
kommunedelplan for torg og møteplasser



## Kommer ditt tiltak i konflikt med naturmangfoldet?

Naturmangfoldloven (nml) erstatter naturvernloven og trådte i kraft 01.07.2009. Loven gjelder for alt naturmangfold, og har som et overordnet mål å sikre biologisk mangfold, og oppfylle FNs mål om en miljømessig bærekraftig utvikling.

## Registrert biologisk mangfold på tiltakseiendom eller naboeiendommer

Før du sender inn en bygge- eller delesøknad må du sjekke om det er registrert biologisk mangfold på tiltakseiendommen eller naboeiendommer. Dette kan du undersøke på våre nettsider i kartløsningen [Planinnsyn](#), eller du kan bestille et kart i vår bestillingstjeneste [www.byggesak.com](http://www.byggesak.com).

Hvis tiltaket ligger innenfor eller inntil arealer med registrert biologisk mangfold vil dette fremgå med rød og/eller sort skravur. Rød skravur markerer verdifull natur, mens sort skravur markerer uønskede arter. Ved bestilling av kart, vil det være vedlagt et eget kartblad i de tilfellene det er registrert naturmangfold innenfor det kartutsnittet.

## Uttalelse fra Bymiljøetaten ved Miljødivisjonen

Bymiljøetaten har omfattende kunnskap om hvilke naturtyper og arter som er registrert i Oslo. Dersom det er registrert biologisk mangfold på eiendommen eller inntil 7 meter fra tiltaket, skal det foreligge uttalelse fra Bymiljøetaten før søknad behandles. Plan- og bygningsetaten oppfordrer tiltakshaver/ansvarlig søker til å innhente uttalelse i forkant av at byggesøknad innsendes. Hvis det ikke foreligger uttalelse fra Bymiljøetaten ved innsendelse av byggesøknad, vil Plan- og bygningsetaten oversende saken til Bymiljøetaten til uttalelse. Dette kan forlenge saksbehandlingstiden.

## Naturmangfoldloven – krav til vurdering i byggesaken av prinsippene i §§ 8-12

Naturmangfoldloven § 7 fastslår at prinsippene i nml §§ 8-12 skal legges til grunn som retningslinjer ved utøving av offentlig myndighet. Naturmangfoldloven §§ 8-12 beskriver kunnskapsgrunnlag, føre-var-prinsippet, hensyn til økosystem og samlet belastning, fordeling av



kostnader ved miljøforringelse samt krav om miljøforsvarlige teknikker og driftsmetoder. De enkelte bestemmelsene kan ses på [www.lovdatab.no](http://www.lovdatab.no).

Loven er særlig aktuell ved planlegging etter plan- og bygningsloven. Dersom nml ikke er vurdert i reguleringsplan, må prinsippene i nml §§ 8-12 vurderes særskilt i bygge- og delesaker. Dette gjelder blant annet alle bygge- og delesaker som behandles etter planer vedtatt før nml trådte i kraft.

Kommunen vil ved behandling av bygge- og delesaker foreta en vurdering av tiltakets konsekvenser for det samlede naturmangfoldet. Dette gjelder for alle typer tiltak inklusive anleggsveier, riggområder, deponiområder, grøfter, utomhusplaner, utvendig ledningsanlegg og andre infrastrukturtiltak. Plan- og bygningsetaten vil avveie hensynet til bevaring og vern av naturmangfold mot andre viktige samfunnsinteresser, som for eksempel behov for utbygging.

Ved forskrift er enkelte segmenter av biologisk mangfold gitt et særskilt vern. Dette gjelder artene dragehode, dverggås, elvesandjeger, eremitt, honningblom, klippeblåvinge, rød skogfrue og svarthalespove.

Prioriterte arter: Nml § 23, Forskrift 2011-05-20 (nr. 517-524) Enhver form for uttak, skade eller ødeleggelse av prioriterte arter er forbudt. Statsforvalteren er forvaltningsmyndighet (med unntak av dverggås der Miljødirektoratet er forvaltningsmyndighet).

I saker som kommer i konflikt med prioriterte arter og deres økologiske funksjonsområde må det søkes om dispensasjon hos Statsforvalteren. Gis det ikke slik dispensasjon må byggesøknaden avvises. Plan- og bygningsetaten kan ikke behandle søknaden før den er behandlet og besvart fra Statsforvalteren.

Utvalgte naturtyper: Nml § 52, Forskrift 2011-05-13 nr. 512.

En naturtype er en ensartet type natur som omfatter alt plante- og dyreliv og de miljøfaktorene som virker der. Naturtypene som er omfattet av forskriften er slåttemark, slåttemyr, hule eiker, kalklindeskog og kalksjøer.

Det skal tas særskilt hensyn til slike forekomster slik at man unngår forringelse av naturtypens utbredelse og økologiske tilstand. Noen utvalgte naturtyper er sortert i A-, B- og C-forekomster og innebærer at i avveiningen opp mot for eksempel utbyggingsbehov, så skal hensynet til forekomsten veie tyngre dersom det er tale om en A-forekomst enn dersom det er tale om en C-forekomst.

Dersom forekomsten ikke er behandlet i planprosessen og tiltaket kommer i konflikt med utvalgte naturtyper skal Plan- og bygningsetaten etter TEK § 9-4:

- Kreve at det ved oppføring, plassering og utforming av tiltak, tas særskilt hensyn til forekomsten.

- Kreve at tiltakshaver utarbeider en vurdering av konsekvensene for naturtypens utbredelse og tilstand.

Kravet om at det skal "tas særskilt hensyn til" utvalgte naturtyper gir grunnlag for å avslå en byggesak dersom inngrepet fører til en forringelse av naturtypens utbredelse og forekomstens økologiske tilstand. Det kan imidlertid være tilstrekkelig at det settes nærmere vilkår for gjennomføringen av et tiltak. Eventuelle kostnader for gjennomføringen av et slikt tiltak er tiltakshavers ansvar.

Miljødirektoratet har utarbeidet veiledere til forskriftene om utvalgte naturtyper og prioriterte arter. Se - [www.miljodirektoratet.no](http://www.miljodirektoratet.no).

Dersom det gis tillatelse til tiltak som berører forekomst av en eller flere utvalgte naturtyper, skal kommunen kunngjøre dette i en avis og varsle Miljøverndepartementet.

For mer informasjon om naturmangfoldloven se Miljøverndepartementets hjemmeside under tema Naturmangfold - [www.regjeringen.no](http://www.regjeringen.no).

## Om naturmangfold og registrert biologisk mangfold i Oslo

Oslo kommune har gjennom mange år kartlagt områder som er viktige for bevaring av biologisk mangfold i kommunen.

Oslo kommune har en rik og variert flora og fauna. Nesten 2/3 av alle arter som er funnet i Norge er registrert i kommunen. Over 300 av disse artene er sjeldne eller truet i nasjonal eller regional sammenheng. Kommunen har en rekke naturtyper og mange truede arter som finnes få andre steder i landet, for eksempel naturtyper og arter knyttet til øyene (kalkrike berg, kalkskog) og restbiotoper i byggesonen (for eksempel rike edelløvsog, kalkfurusog m.m.).

Dette gjør Oslo til en av kommunene med størst naturmangfold i landet, og unik som hovedstad i europeisk sammenheng. Samtidig er det i Oslo et meget sterkt press på naturarealer i byggesonen. Store naturområder er allerede omformet og nedbygd over en lang periode. Grønnstruktur i byggesonen er derfor ofte rester av tidligere sammenhengende naturtyper. Av de kartlagte lokalitetene er flest registrert innen naturtypene *viktig ferskvannslokalitet, dammer, kalkrike strandberg, naturbeitemark, hagemark, intakt lavlandsmyr, kalkskog, gammelskog, rik edelløvsog, gråor-heggeskog, rikere sumpskog, store gamle trær og viktige bekke drag*. De største konfliktene i forhold til naturmangfold er tap av leveområder, samt innføring av fremmede arter.



Oslo kommune  
**Oslo Plan- og bygningsetaten**

## Kommuneplanen fra 2015 til 2030.

Oslo kommune vedtok en ny kommuneplan 23. september 2015 som gjelder fram til 2030.

Dette har betydning for en rekke av de vedtatte reguleringsplanene i kommunen.

Ved bestilling av reguleringskart følger nå et utsnitt av kommuneplanen som viser arealbruk og hensynssoner for et større område rundt reguleringskartutsnittet.

**Det er derfor viktig at alle som benytter reguleringskart fra Plan- og bygningsetaten i form av utskrifter eller en av våre innsynsløsninger kontrollerer informasjonen mot kommuneplanen.**

**For øvrige juridisk bindende kart, se link nedenfor:**

<https://od2.pbe.oslo.kommune.no/kart/?mode=kommuneplan>

**Informasjon om kommuneplanen finner du på:**

<https://www.oslo.kommune.no/getfile.php/1374702/Innhold/Politikk%20og%20administrasjon/Politikk/Kommuneplan/Ny%20kommuneplan%202015/Kommuneplan%202015%20del%20%20justert%2031.01.2017.pdf>

# LØSØRE OG TILBEHØR

## **OVERSIKT OVER LØSØRE OG TILBEHØR TIL EIENDOMMEN**

**Oversikten er utarbeidet av Norges Eiendomsmeglerforbund, Eiendom Norge og Advokatforeningens Eiendomsmeglingsgruppe, og er gjeldende fra 1. januar 2020.**

### **Generelt**

Lov om avhending av fast eiendom (avhendingslova/avhl.) av 3. juli 1992 regulerer kjøper og selgers rettigheter og plikter ved overdragelse av fast eiendom og andeler i borettslag. I henhold til avhl. § 3-4 skal eiendommen, når annet ikke er avtalt, overdras med innredninger og utstyr som etter lov, forskrift eller annet offentlig vedtak skal følge med. Det samme gjelder varig innredning og utstyr som enten er fastmontert eller er særskilt tilpasset bygningen, jf. avhl. § 3-5. Loven inneholder ingen detaljert oversikt over hva som omfattes av "innredning og utstyr", og over hva som skal regnes som "fastmontert eller særskilt tilpasset". Partene kan fritt avtale hva som skal følge med eiendommen ved salg. Bransjens liste over løsøre og tilbehør som skal følge med eiendommen, er en del av avtalen mellom kjøper og selger dersom ikke annet er opplyst i salgsoppgaven, kjøper har tatt forbehold i bud eller avtale på annen måte er inngått. Der intet annet er avtalt, vil løsøre og tilbehør medfølge slik dette fremkommer av avhl. § 3-4 og § 3-5 og denne oversikt. Produkter og installasjoner som medfølger overdras uten noen form for garantier, utover eventuell gjenværende leverandørgaranti. Dersom det er noe i nedenstående liste som ikke finnes på eiendommen, vil det heller ikke medfølge.

1. HVITEVARER medfølger der dette er spesielt angitt i salgsoppgaven.
2. HELDEKKENDE TEPPER følger med uansett festemåte.
3. VARMEKILDER, slik som ovner, kaminer, peiser, varmepumper og panelovner, følger med uansett festemåte. Frittstående biopeiser/varmeovner og terrassevarmere medfølger ikke. Det følger ikke med varmekilder i rom som ikke har vegg- eller fastmonterte varmekilder på visning.
4. TV, RADIO OG MUSIKKANLEGG. TV-antennene og fellesanlegg for TV, herunder parabolantenne, og tuner/dekoder/tv-boks medfølger der dette eies av selger. Veggmontert TV/flatskjerm med tilhørende festeordning samt musikkanlegg følger ikke med (se også punkt 12).
5. BADEROMSINNREDNING/UTSTYR. Badekar, dusjkabinett, dusjvegger, alle fastmonterte speil og hyller, fastmonterte glass- og håndkleholdere, herunder håndklevarmere samt baderomsinnredning, medfølger.
6. GARDEROBESKAP medfølger, selv om disse er løse. Fastmonterte garderobehyller og knagger medfølger. Innredning i garderobeskap, for eksempel løse eller fastmonterte trådkurver, hyller, stenger og lignende, medfølger.
7. KJØKKENINNREDNING medfølger, herunder også åpne, fastmonterte hyller og løs eller fastmontert kjøkkenøy.
8. MARKISER, PERSIENNER og annen type innvendig og utvendig solskjerming, gardinoppheng, lamellgardiner og liftgardiner medfølger.
9. AVTREKKSVENTILASJONER av alle slag, samt fastmonterte aircondition/ ventilasjonsanlegg, medfølger.

10. SENTRALSTØVSUGER medfølger med komplett anlegg, herunder slange, munnstykke mm.
11. LYSKILDER. Kupler, lysstoffarmatur, fastmonterte "spotlights", oppheng og skinner med spotlights samt utelys og hagebelysning medfølger. Vegglamper, krokhengte lamper, lysekroner, prismelamper og lignende som er koblet til sukkerbit eller stikkontakt følger likevel ikke med.
12. INSTALLERTE SMARTHUSLØSNINGER med sentral som styrer lys, varme, lyd o.l., samt tilhørende trådløse enheter som brytere, sensorer, kameraer, integrerte høyttalere el. medfølger. Enkle lysstyringssystem f.eks. med en sentral som kun styrer lyspærer eller smartpærer montert i sokkel medfølger likevel ikke.
13. UTVENDIGE SØPPELKASSER og eventuelt holder/hus til disse medfølger.
14. POSTKASSE medfølger.
15. UTENDØRS INNRETNINGER slik som flaggstang, fastmontert tørkestativ, samt andre faste utearrangementer som f.eks. badestamp, boblekar/jacuzzi og liknende utendørs kar, lekestue, lekestativ, utepeis, fastmontert trommel til vannslange, medfølger. Guidekabel/avgrensingskabel til robotgressklipper medfølger, men robotgressklipper og ladestasjon for denne medfølger ikke.
16. FASTMONTERT VEGGLADER/LADESTASJON TIL EL-BIL medfølger uavhengig av hvor laderen er montert.
17. SOLCELLEANLEGG med tilhørende teknisk infrastruktur medfølger.
18. GASSBEHOLDER til gasskomfyr og gasspeis medfølger.
19. BRANNSTIGE, BRANNTAU, feiestige og lignende medfølger der dette er påbudt. Løse stiger medfølger ikke.
20. BRANNSLUKNINGSAPPARAT, BRANNSLANGE og RØYKVARSLER medfølger der dette er påbudt. Det er eier og brukers plikt til å se til at utstyret forefinnes på enhver eiendom. Hvis annet ikke er uttrykkelig avtalt, skal dette derfor alltid følge med ved salg av eiendom.
21. SAMTLIGE NØKLER til eiendommen som selger er i besittelse av skal overleveres kjøper på overtakelsen, herunder nøkler til eventuelle boder, uthus, garasjeportåpner el. Låses boder, uthus el. med hengelås, skal lås og nøkler til disse medfølge.
22. GARASJEHYLLER, bodhyller, lagringshyller og oppheng til bildekk medfølger såfremt de er fastmontert. Planter, busker og trær som er plantet på tomten, eller fastmonterte kasser og lignende er en del av eiendommen og medfølger i handelen.

# BUD OG BUDGIVNING

# KJØPETILBUD

## FOR EIENDOMMEN

**Adresse:**

Dælenenggata 3 A, 0567 Oslo  
Gnr. 227, Bnr. 72, andelsnr. 30 i Borettslaget Dælenenggt 3, Oslo kommune.

**Oppdragsnummer:**  
302251121

**Meglerforetak:**

PrivatMegleren Grünerløkka

**Saksbehandler:**

Karoline Selvåg

**Telefon / Mobil:**

22 19 92 00 / 480 39 214

**E-post:**

karoline.selvag@privatmegleren.no

**UNDERTEGNEDE GIR HERVED FØLGENDE BUD PÅ OVENNEVNTE EIENDOM:**

**Kjøpesum** Kr \_\_\_\_\_

**Beløp med bokstaver** Kr \_\_\_\_\_

+ omkostninger iht. opplysninger i salgsoppgaven

**Dette budet er bindende for undertegnede frem til og med den**

**Kl.**

Dersom annet ikke er angitt gjelder budet til kl. 15.00 første virkedag etter siste annonserte visning. I forbrukerforhold vil bud med kortere akseptfrist enn til kl. 12.00 første virkedag etter siste annonserte visning ikke bli videreformidlet til selger

Eventuelle forbehold: \_\_\_\_\_  
\_\_\_\_\_

Undertegnede er kjent med at selger står fritt til å godta eller forkaste ethvert bud. Likeledes er undertegnede klar over at budet er bindende for budgiver når det er kommet til selgers kunnskap. Handelen er juridisk bindende for begge parter dersom budet aksepteres innen akseptfristen. Undertegnede er kjent med at budjournalen vil bli forelagt kjøper og selger når handel er sluttet.

Ønsket overtakelsesdato: \_\_\_\_\_

Budet baseres på opplysninger og salgsvilkår som fremkommer av salgsoppgave m/vedlegg

**Kjøpet vil bli finansiert slik:**

Låneinstitusjon: \_\_\_\_\_ Referanse og tlf nr: \_\_\_\_\_

Lånt kapital: \_\_\_\_\_ Kr \_\_\_\_\_

Egenkapital: \_\_\_\_\_ Kr \_\_\_\_\_

**Totalt:** \_\_\_\_\_ **Kr** \_\_\_\_\_

Egenkaptitalen består av:  Salg av nåværende bolig eller fast eiendom

Disponibelt kontantbeløp (bankinnskudd)

Jeg gir bud som  Forbruker  Ledd i næringsvirksomhet / Juridisk person (selskap)

Navn: \_\_\_\_\_ Navn: \_\_\_\_\_

Fødselsdato: \_\_\_\_\_ Fødselsdato: \_\_\_\_\_

Adr: \_\_\_\_\_ Adr: \_\_\_\_\_

Postnr: \_\_\_\_\_ Sted: \_\_\_\_\_ Postnr: \_\_\_\_\_ Sted: \_\_\_\_\_

Tlf: \_\_\_\_\_ E-post: \_\_\_\_\_ Tlf: \_\_\_\_\_ E-post: \_\_\_\_\_

Dato: \_\_\_\_\_ Sign: \_\_\_\_\_ Dato: \_\_\_\_\_ Sign: \_\_\_\_\_

Kopi av legitimasjon

Kopi av legitimasjon

## Forbrukerinformasjon om budgivning

Sist oppdatert med virkning fra 1. januar 2014, i forbindelse med ikrafttredelse av endringer i eiendomsmeglingsforskriften.

Informasjonen er utarbeidet av Forbrukerombudet, Forbrukerrådet, Den Norske Advokatforening ved Eiendomsmeglingsgruppen, Eiendomsmeglerforetakenes Forening og Norges Eiendomsmeglerforbund, på grunnlag av blant annet forskrift om eiendomsmegling § 6-3 og § 6-4.

Nedenfor gis en oversikt over de retningslinjer som forbrukermyndighetene og organisasjonene anbefaler benyttet ved budgivning på eiendommen. Avslutningsvis gis også en kort oversikt over de viktigste rettsreglene tilknyttet budgivning.

Før det legges inn bud på eiendommen oppfordres budgiver til å sette seg inn i all relevant informasjon om eiendommen, herunder eventuell salgssoppgave og teknisk rapport med vedlegg.

## GJENNOMFØRING AV BUDGIVNING

1. På forespørsel vil megler opplyse om aktuelle bud på eiendommen, herunder om relevante forbehold.
2. Alle bud skal inngis skriftlig til megler, som formidler disse videre til oppdragsgiver. Kravet til skriftlighet gjelder også budforhøvelser og motbud, aksept eller avslag fra selger. Før formidling av bud til oppdragsgiver skal megler innhente gyldig legitimasjon og signatur fra budgiver. Kravet til legitimasjon og signatur er oppfylt for budgivere som benytter e-signatur, eksempelvis BankID eller MinID. Med skriftlige bud menes også elektroniske meldinger som e-post og SMS når informasjonen i disse er tilgjengelig også for ettertiden.
3. Et bud bør inneholde eiendommens adresse (eventuelt gnr/bnr), kjøpesum, budgivers kontaktinformasjon, finansieringsplan, akseptfrist, overtakelsesdato og eventuelle forbehold som for eksempel usikker finansiering, salg av nåværende bolig ol. Normalt vil ikke et bud med forbehold bli akseptert før forbeholdet er avklart. Konferer gjerne med megler før bud avgis.
4. Megler skal legge til rette for en forsvarlig avvikling av budrunden. I forbrukerforhold (dvs. der oppdragsgiver er forbruker) skal megleren ikke formidle bud med kortere akseptfrist enn kl. 12.00 første virkedag etter siste annonserte visning. Etter denne fristen bør budgivere ikke sette en kortere akseptfrist enn at megler har mulighet til, så langt det er nødvendig, å orientere oppdragsgiver, budgivere og øvrige interessenter om bud og forbehold. Det bør ikke gis bud som diskriminerer eller utelukker andre budgivere. Dersom bud inngis med en frist som åpenbart er for kort til at megleren kan avvikle budrunden på en forsvarlig måte som sikrer oppdragsgiver og interessenter et tilstrekkelig grunnlag for sine handlingsvalg, vil megler fraråde budgiver å stille slik frist.
5. Megleren vil uoppfordret gi sin vurdering av det enkelte bud overfor oppdragsgiveren, når budet er gitt innenfor fristene i punkt 4.
6. Megleren skal så langt det er nødvendig og mulig holde budgiverne skriftlig orientert om nye og høyere bud og eventuelle forbehold.
7. Etter at handel har kommet i stand, eller dersom en budrunde avsluttes uten at handel er kommet i stand, kan en budgiver kreve kopi av budjournalen i anonymisert form.
8. Kopi av budjournal skal gis til kjøper og selger uten ugrunnet opphold etter at handel er kommet i stand. Dersom det er viktig for budgiver å bevare sin anonymitet, bør budet fremmes gjennom fullmektig.

---

## VIKTIGE AVTALERETTSLIGE FORHOLD

1. Det eksisterer ingen angrerett ved salg/kjøp av fast eiendom.
  2. Når et bud er innsendt til megler og han har formidlet innholdet i budet til selger (slik at selger har fått kunnskap om budet), kan budet ikke kalles tilbake. Budet er da bindende for budgiver frem til akseptfristens utløp, med mindre budet før denne tid avslås av selger eller budgiver får
  3. Selger står fritt til å forkaste eller akseptere ethvert bud, og er for eksempel ikke forpliktet til å akseptere høyeste bud.
  4. Når en aksept av et bud har kommet frem til budgiver innen akseptfristens utløp er det inngått en bindende avtale.
  5. Husk at også et eventuelt bud fra selger til kjøper (såkalte "motbud"), avtalerettslig er et bindende tilbud som medfører at det foreligger en avtale om salg av eiendommen dersom budet i rett tid aksepteres av kjøper.
-