PRIVATMEGLEREN
FREDRIKSTAD

GAMLE ÅLEVEI 57

Vedlegg

Meglers verdivurdering

Tilstandsrapport

Selgers egenerklæringsskjema

Opplysninger fra kommunen

Energiattest

Nabolagsprofil

Løsøre og tilbehørsliste

Budskjema

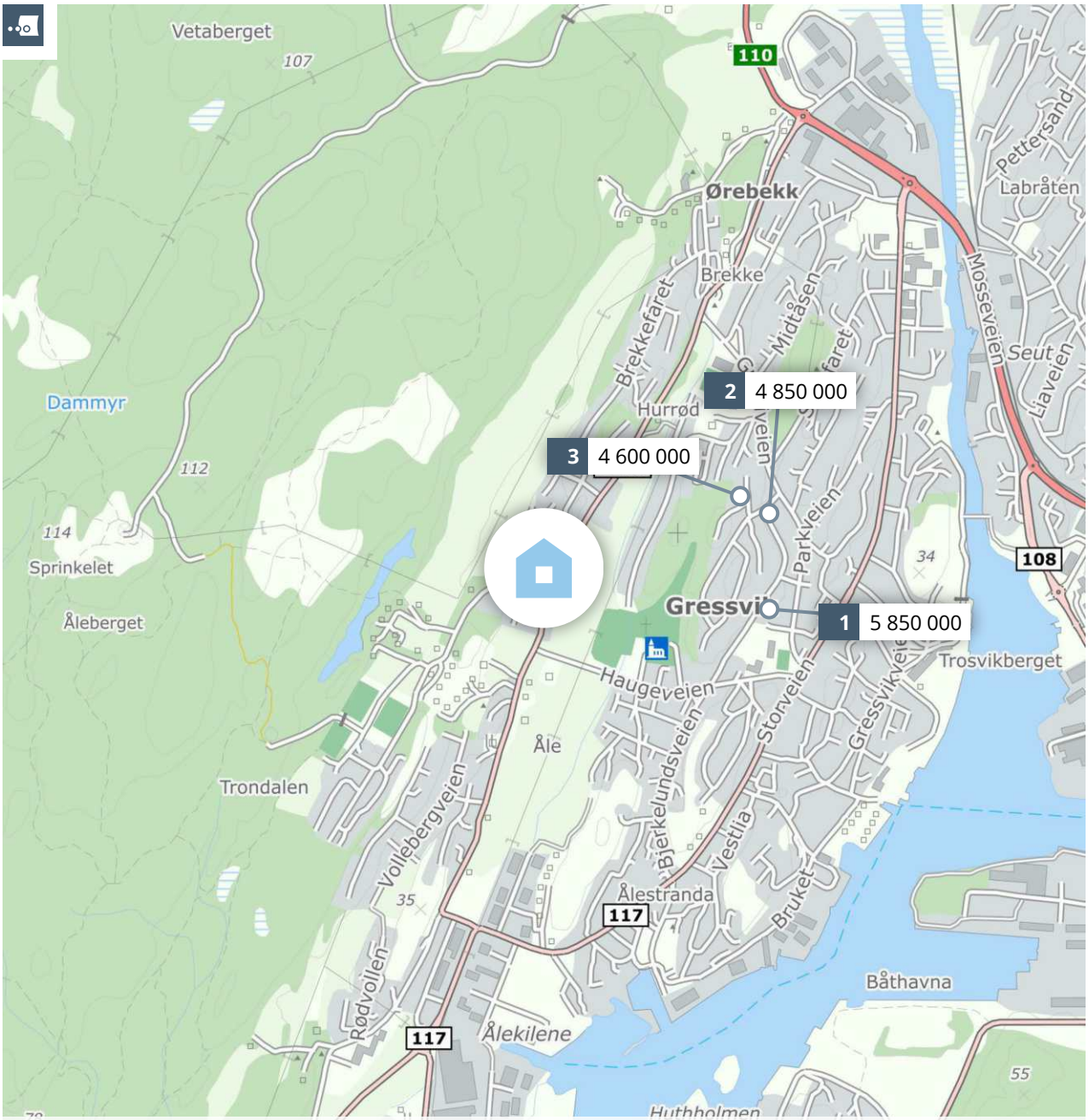

Meglers verdivurdering

GAMLE ÅLEVEI 57

PRIVATMEGLEREN

Rapport utført av PrivatMegleren Fredrikstad den 27.11.2025

Meglers verdivurdering baserer seg på kjente omsetningstall, eksterne kilder og statistikker fra Eiendomsverdi. Den endelige verdien er korrigert etter meglerens beste skjønn, basert på kjennskap og erfaring i markedet. Det tas forbehold om at interessen i markedet og den endelig salgsprisen kan avvike fra meglers verdivurdering. Eiendomsverdi og megler er uten ansvar for eventuelle feil i innhentet datagrunnlag. Denne verdivurderingen er opphavsrettslig beskyttet. Uten meglerforetakets samtykke, kan ikke verdivurderingen benyttes i forbindelse med privatsalg eller egen markedsføring av eiendommen. Verdivurderingen skal ikke benyttes i forbindelse med lånebehandling. Ønsker du en verdifastsettelse for bruk til finansiering, bør det innhentes en etakst/verditakst. Ansvarlig megler: Caroline Skjerden Meyer.

En tjeneste fra Eiendomsverdi AS

Gamle Ålevei 57, 1621 GRESSVIK

Selveier enebolig på selveiertomt, bygget i 1954

GNR 51 BNR 105 FNR 0 SNR 0 KOMMUNE 3107 FREDRIKSTAD GRUNNKRETS KIRKEBY

Verdivurdert til

5 200 000

-	5 200 000	29 885
Fellesgjeld	Totalt	m² pris

	BRA-i	BRA-e	BRA-b	TBA	GUA	ALH
Areal	174 m²	- m²	- m²	- m²	- m²	- m²
Tomt					1 904 m²	
Byggeår					1954	

Fellesutgifter	-
Formue	-
Soverom	3
Etasjer	-

Parkering Peis Innredet kjeller

Sammenlignbare salg i nærområdet

EIENDOM	SALGSDATO	PRISANT	PRIS	FELLESGJ	TOTALPRIS	M² PRIS
1 Bjerkelundsveien 29 168 m² 1955 817 m² 4 sov	19.09.2024	6 000 000	**5 850 000**	0	5 850 000	**34 821**
2 Bjerkelundsveien 3 179 m² 1956 864 m² 3 sov	20.01.2025	4 900 000	**4 850 000**	0	4 850 000	**27 095**
3 Furukollen 1 174 m² 1958 1 517 m² 3 sov	13.08.2024	4 700 000	**4 600 000**	0	4 600 000	**26 437**

Nyoppusset enebolig med nye vinduer, nye overflater, nytt elektrisk anlegg, nytt rørsystem, nytt kjøkken, nytt bad m.m... Underetasjen blir gjort om til vaskerom og gulvet er pigget ned for å skape bedre takhøyde for potensiell fremtidig utleieleilighet.

Området er populært og barnevennlig.

Kjære kunde, vi bruker mye tid på å avklare hvor mye markedet er villig til å betale for en eiendom til enhver tid. Dette arbeidet er sammensatt og krever både struktur og tid. Vi utarbeider blant annet etakst som verdivurdering/takst. En samling av informasjon som benyttes i forbindelse med boliglån og refinansiering (Utviklet i samarbeid med Eiendomsverdi og de største bankene i Norge). Verdien av en eiendom reflekteres ut ifra en samling av ulik informasjon i etakst dokumentet. Vi i PrivatMegleren benytter flere nyvinnende løsninger for eiendomssalg. Eksempelvis annonseteknologien Presisjon, som sikrer at du når ut til langt flere potensielle boligkjøpere enn de som aktivt er på leting. Gjennom tjenesten PrivatMegleren Boligbytte tilbyr vi også hjelp med alt fra organisering og rydding, til pakking og selve flyttingen. Vi har også tjenesten PrivatMegleren Kjøp, hvor vi tilbyr bistand med kjøp av bolig. Vi er Nordeas eiendomsmegler, og sammen hjelper vi deg gjerne med alt fra kjøp, salg, lån til økonomisk rådgivning. Med vennlig hilsen PrivatMegleren

Historiske omsetninger

Salg · Meglers verdivurdering · Prisindeks · Endring av eiendom

REGISTRERT	SALGSDATO	TINGLYST	PRISANT	PRIS	FELLESGJELD	TOTALPRIS	
04.11.2023	13.11.2023	12.12.2023	3 000 000	2 800 000	0	2 800 000	1

1 Megler oppgir at sist kjente markedsomsetning ikke er relevant for dagens markedsverdi. Årsak: Bolig vesentlig forandret. Renovert

Eneboliger til salgs i 1621 GRESSVIK nå

8
eneboliger til salgs

5.7M
5.5M
5 240 000 Prisantydning i snitt
5.1M
4.9M

Annonsene har i snitt ligget ute i
106
dager

Eneboliger solgt i 1621 GRESSVIK siste 3 mnd

15
eneboliger solgt

5.1M
5.0M
4 845 000 Prisantydning i snitt
4 751 000 Salgspris i snitt
4.6M

Solgt i snitt i løpet av
86
dager

for 0.8% under prisantydning

Analyse m²-priser

34 047 Grunnkrets i snitt siste 3 mnd

32 140 FREDRIKSTAD kommune i snitt siste 3 mnd

29 885 Gamle Ålevei 57 Totalpris 5 200 000

Tilstandsrapport

Enebolig
Gamle Ålevei 57, 1621 GRESSVIK
FREDRIKSTAD kommune
gnr. 51, bnr. 105

Sum areal alle bygg: BRA: 262 m² BRA-i: 262 m²

Befaringsdato: 06.05.2026 **Rapportdato:** 20.05.2026 **Oppdragsnr.:** 11411-3050 **Eiendomsverdi ref nr:** EH1469

Autorisert foretak: Grydeland Eiendom AS **Sertifisert Takstingeniør:** Sigurd Grydeland

Rapporten kan brukes i inntil ett år etter rapportdato, og kan ikke gjenbrukes ved flere boligsalg i denne perioden.
Skjer det endringer, oppstår skader også videre på boligen, bør du som selger be om oppdatert rapport.

Norsk takst

Norsk takst er bransjeorganisasjonen for landets bygningssakkyndige og takstforetak, med om lag 1400 sertifiserte medlemmer fordelt på omtrent 1000 bedrifter. I boligomsetningen regnes takstrapportene som et helt avgjørende element i den informasjonen som gjøres tilgjengelig for kjøper. Årlig leverer medlemmene rundt 120.000 slike takster. Det gir unik oversikt over norske boliger, og bidrar til at alle oppdrag kan utføres med utgangspunkt i erfaringsbasert kvalitet.

Det stilles høye krav til utdanning, sertifisering og yrkesetikk. Norsk takst er opptatt av at boligomsetningen skal være trygg, og legger vekt på å opptre uavhengig av andre bransjeaktører. Bygningssakkyndige fakturerer sine tjenester uten hensyn til hvilken pris som oppnås, og skal heller ikke på annen måte ha noen egeninteresse knyttet til handelen.

Uavhengighet og god fagkunnskap har over tid bygget troverdighet og tillit. Både selger og kjøper skal kunne stole på bygningssakkyndiges vurderinger. For tilfeller der det likevel skulle oppstå misnøye med utført arbeid, har vi sammen med Forbrukerrådet etablert en klagenemnd.

Norsk takst har en sentral rolle i utviklingen av norske standarder, regler og profesjonsprinsipper, og representerer bransjen i alle relevante internasjonale fora. Dette sikrer at norske bygningssakkyndige tidlig kan tilpasse seg krav og bransjetrender fra utlandet, samtidig som takseringsfaget får en norsk stemme på verdensbasis. Organisasjonen bidrar i næringspolitisk sammenheng, og har vært en pådriver for å sikre at lover og regler gir trygghet for forbrukerne i boligomsetningen.

Grydeland Eiendom

Takstforetak

Rapportansvarlig

Sigurd Grydeland

sigurd@grydelandeiendom.no

922 21 119

Dette trenger du å vite om tilstandsrapporten

Hva er en tilstandsrapport?

En tilstandsrapport beskriver synlige skader/avvik eller tegn på skader/avvik på boligen. Rapporten fremhever vanligvis ikke positive egenskaper ved boligen.

Hva vurderer en bygningssakkyndig?

Den bygningssakkyndige vurderer boligen ut fra hva man kan forvente av en bygning av samme alder og type. Vurderingen gjøres som regel mot hvordan det var vanlig å bygge og regler som gjaldt da boligen ble oppført (søknadstidspunktet). Forhold som er vanlige for bygningens alder, slik som slitasje etter normal bruk regnes ikke som avvik.

Hva inneholder tilstandsrapporten?

Den bygningssakkyndige undersøker rom og bygningsdeler slik det kommer frem av Forskrift til avhendingsloven. Tilstandsrapporten inneholder bare avvik som den bygningssakkyndige kan se eller kontrollere med enkle hjelpemidler. Det gjøres ikke nærmere undersøkelser slik som åpning av vegger eller andre bygningsdeler. I vegg mot våtrom og rom under terreng kan det borres et hull for å gjøre enkle undersøkelser slik som fuktsøk.

Når du kjøper en brukt bolig

Når du kjøper en brukt bolig, er det viktig å være oppmerksom på at dette ikke kan sammenlignes med å kjøpe en ny bolig. Måten boligen ble bygget på kan være annerledes enn i dag. Bygninger svekkes over tid, og utsettes for slitasje blant annet på grunn av bruk og vær og vind. Mange boliger fornyes helt eller delvis, noen i flere omganger, eller det oppføres tilbygg. Særlig for boliger som er pusset opp eller endret, er det viktig å merke seg at fornyelse av overflater ikke nødvendigvis betyr at bygningsdeler under er forbedret.

Vurdering mot byggeregler

Den bygningssakkyndige vil vurdere boligen mot hvordan det var vanlig å bygge og regler som gjaldt på søknadstidspunktet. Den bygningssakkyndige ser etter avvik som har betydning for og som reduserer boligens funksjon og verdi, og som kommer frem av forskrift til avhendingslova.

Noen bygningsdeler og forhold vil den bygningssakkyndige vurdere mot dagens regelverk. Etter dagens regelverk vil disse kunne få avvik og/eller TG2 eller TG3 uten at det nødvendigvis er krav om at avviket utbedres. Dette kan gjelde sluk, tettesjikt og fall på bad og vaskerom, forhold som gjelder sikkerhet mot brann, rekkverk, trapper osv.

Tilstandsrapporten beskriver ikke hele boligen

BYGNINGSSAKKYNDIGE SER FOR EKSEMPEL IKKE PÅ

• vanlig slitasje og normal vedlikeholdstilstand • bagatellmessige forhold som ikke påvirker bygningens bruk eller verdi vesentlig • etasjeskillere • tilleggsbygg slik som garasje, bod, anneks, naust også videre • utvendige trapper • støttemurer • skjulte installasjoner • installasjoner utenfor bygningen • full funksjonstesting av el- og VVS-installasjoner • geologiske forhold og bygningens plassering på grunnen • bygningens planløsning • bygningens innredning • løsøre slik som hvitevarer • utendørs svømmebasseng og pumpeanlegg • bygningens estetikk og arkitektur • bygningens lovlighet (bortsett fra bruksendringer, brannceller og forhold som åpenbart kan påvirke helse, miljø og sikkerhet) • fellesarealer (med mindre boligeier har vedlikeholdsplikt for fellesarealer og dette er kjent for bygningssakkyndig, eller fellesarealet har en særlig tilknytning til boligen).

© iVerdi 2023 © Norsk takst 2023

Malen til denne rapporten, inkludert standardtekstene fra Norsk takst, er vernet etter åndsverkloven og kan kun benyttes av medlemsforetakene i Norsk takst og av takstingeniører som er sertifisert i slikt foretak, samt av kunder hos iVerdi og studenter hos NEAK. For andre aktører er eksemplarfremstilling av malen og standardtekster, som utskrift og annen kopiering til bruk som grunnlag for tilsvarende rapporter, bare tillatt når det er hjemlet i lov (kopiering til privat bruk, sitat o.l.) eller avtale med Norsk Takst (Forside) eller iVerdi (Hjem-iVerdi).

Utnyttelse i strid med lov eller avtale kan medføre erstatnings- og straffeansvar.

Dette trenger du å vite om tilstandsrapporten

Tilstanden vurderes med ulike tilstandsgrader

Tilstanden gir uttrykk for en gitt forventet tilstand, blant annet vurdert ut fra alder og normal bruk. Ved Tilstandsgrad 0 (TG0) og Tilstandsgrad 1 (TG1) gir den bygningssakkyndige normalt ingen begrunnelse for valg av tilstandsgrad. Grunnen er at bygningen eller bygningsdelen da bare har normal slitasje. Ved skjulte konstruksjoner kan alder alene avgjøre tilstandsgrad. Når bygningssakkyndige anbefaler tiltak, for eksempel utbedringer, må brukeren av rapporten vurdere om tiltakene er nødvendige og lønnsomme.
Når den bygningssakkyndige velger tilstandsgrad, baseres vurderingen på faste kriterier som følger av gjeldende bransjestandard for Teknisk tilstandsanalyse ved omsetning av bolig og Forskrift til avhendingslova.

TG 0

TILSTANDSGRAD 0, TG0: INGEN AVVIK

Bygningsdelen skal være tilnærmet ny, ikke vise tegn på slitasje og det skal være lagt frem dokumentasjon på faglig god utførelse. Det er ingen merknader til delen.

TG 1

TILSTANDSGRAD 1, TG1: MINDRE AVVIK

Bygningsdelen skal bare ha normal slitasje, og strakstiltak skal ikke anses som nødvendig. Graden kan også brukes når delen er ny, men der dokumentasjon på faglig god utførelse mangler.

TG 2

TILSTANDSGRAD 2, TG2: VESENTLIGE AVVIK OG MINDRE AVVIK SOM ETTER NS 3600 GIR TG 2

Bygningsdelen skal enten ha feil utførelse, en skade eller symptomer på skade, sterk slitasje eller nedsatt funksjon. Graden gis når bygningsdelen trenger vedlikehold eller tiltak i nær fremtid. Graden skal også brukes når delen er gammel og det er grunn til å varsle om faren for skader på grunn av alderen, eller når det er grunn til å overvåke delen spesielt på grunn av fare for større skader eller følgeskader.

TG 3

TILSTANDSGRAD 3, TG3: STORE ELLER ALVORLIGE AVVIK

Denne tilstandsgraden brukes ved kraftige tegn på forhold som man må regne med trenger utbedring straks eller innen kort tid. Det er påvist funksjonssvikt eller sammenbrudd.

TG IU

IKKE UNDERSØKT/IKKE TILGJENGELIG FOR UNDERSØKELSE

Det kan være avvik/skader som ikke er avdekket.

Informasjon om utbedringskostnader

Utbedringskostnadene i rapporten er sjablongmessige anslag basert på observerte forhold som feil, skader eller uregelmessigheter, samt foreslåtte tiltak. Disse anslagene er veiledende, angis i fem intervaller, er basert på generelle erfaringstall, og må ikke forveksles med konkrete pristilbud fra håndverkere eller entreprenører. Faktiske kostnader kan variere betydelig, avhengig av individuelle valg, materialpriser og markedsforhold. For å få en nøyaktig vurdering av utbedringskostnadene anbefales ytterligere undersøkelser og innhenting av flere pristilbud fra kvalifiserte fagfolk. Slike anslag gis for TG3, der dette er mulig.

- $ Tiltak under kr 20 000
- $$ Tiltak mellom kr 20 000 – 100 000
- $$$ Tiltak mellom kr 100 000 – 200 000
- $$$$ Tiltak mellom kr 200 000 – 500 000
- $$$$$ Tiltak over kr 500 000

Beskrivelse av eiendommen

Enebolig på 2 etasjer med kjeller beliggende i Gamle Ålevei 57. Generelt oppført i gode og kjente konstruksjoner med den byggemåte som var vanlig ved oppføringspunktet. Dagens krav til isolering og tetthet er strengere enn da bygget ble oppført. Avvik som er påvist skyldes i hovedsak normal elde og bruksslitasje. Boligen har blitt noen år og det må påregnes vedlikehold og oppgraderinger.

Boligen varmes opp med varmekabel, vedovn og varmepumpe.

Eier har pusset opp store deler boligen i sin eier tid. Det kan nevnes ny utvendig panel, ny taktekking, nytt elektrisk anlegg, nytt bad og nye innvendige rør.
Noe arbeid gjenstår.

Tilstandsgrad er hovedsakelig TG 1-2.

Eiendommen ligger i et fungerende boligmarked og ansees som et godt panteobjekt.

Enebolig - Byggeår: 1954

UTVENDIG Gå til side

Tak er tekket med betongtakstein. Etter byggemåte med sløyfer, lekter og undertak. Siden taket (takkonstruksjon, taktekking og skorstein) kun er observert fra bakkenivå og med drone, er vurderingen begrenset av dette. Det er ikke sikkerhetsmessig forsvarlig å bevege seg ut på taket eller observere fra stige. Selv om det ikke er avdekket skader under befaringen, betyr ikke dette at det ikke foreligger skader som en besiktigelse på taket kan avdekke. Vær oppmerksom på denne risikoen. En undersøkelse av taket kan utføres av en fagperson under tilstrekkelige sikkerhetsforhold.
Takrenner, beslag og nedløp i plastbelagt stål.
Isolert bindingsverk fra byggeår. Utvendig kledd med stående trepanel.
Boligen opplyses etterisolert.
Saltak takkonstruksjon av takstoler. Undertak av bordtak. Utlufting raft.
Isolerglass i treramme. Overflatebehandlet. Kontrollerte vinduer har god åpne- og lukkefunksjon. Det anmerkes at ikke alle vinduer er funksjonstestet. Forsegling mellom vindusruter med isolerglass vil over tid svekkes slik at risiko for punktering øker med alderen. Det ble ikke registrert eller opplyst om punkterte vindusruter, men det gjøres oppmerksom på at dette kan være vanskelig å konstatere og avhenge av lysforhold, m.m. på befaringspunktet.
Ytterdør i tre. Verandadør i tre med isolerglass.
Fra stue er det utgang til en terrasse på ca 7 m2 oppsatt i betong.

Fra 2.etg det utgang til en terrasse på ca 3 m2 oppsatt i trekonstruksjoner.
Utvendig tretrapp til inngang.
Betong trapp til terrasse.

INNVENDIG Gå til side

Boligens rom er preget av laminat og fliser på gulv.
Vegger er med fliser og malte plater.
Himling er med malte plater.

Sprekk noen steder mellom laminatgulv og gulvlist.
Pipe i murkonstruksjoner.
Tretrapp med overflatebehandling.
Innvendige fyllingsdører.

VÅTROM Gå til side

Bad
Keramiske fliser på vegg og malt plate i tak.
Gulv har keramiske fliser med varmekabel.
Plastsluk med klemring. Membran er vurdert utifra alder.
Baderomsinnredning består av dusjnisje, servant med underskap, wc
Mekanisk luftbehandling med vifte i vegg.
Det er tatt hull i vegg

Det er målt etter fukt med Protimeter fuktindikator med hammerelektrode.
Protimeter fuktindikator kan ikke måle fuktprosent under 6,8%.
Målinger her er under dette og fuktmåling har gode lave verdier.

Treverk skal ha fuktinnhold lavere enn 15 vektprosent. I treverk med fuktighet over 17 vektprosent øker faren for råte og muggsoppvekst dramatisk. Hvis fuktinnholdet ligger over 20 vektprosent, er allerede muggsoppen dannet. Fibermetningsgrad for treverk er 28 vektprosent

KJØKKEN Gå til side

Kjøkkeninnredning med glatte fronter. Laminat benkeplate med nedfelt vaskekum med et håndsgrep blandebatteri. Belysning over benkeplaten. Integrert platetopp, komfyr, oppvaskmaskin og kombinert kjøl/frys. Komfyrvakt og lekasjestopper.
Kjøkkenventilator med avtrekk.

SPESIALROM Gå til side

Toalettrom er ikke ferdigstilt.

TEKNISKE INSTALLASJONER Gå til side

Boligen har rør i rør system. Besiktiget i rørskap på bad.
Synlige avløpsrør i pvc plast.
Boligen har mekanisk- og naturlig luftbehandling. Ventiler i vegg.
Mekanisk luftbehadling på bad og kjøkken.
Boligen har en varmepumpe.
Hovedsikring med underkurser. Automatsikringer.

TOMTEFORHOLD Gå til side

Bygningen står på faste masser. Opplysninger om grunn er antagelser. Det presiseres at det ikke er foretatt noen geoteknisk undersøkelse. Det er derfor svært begrensede muligheter for kontroll av byggegrunn og stabilitet i masser.
Det er gjort endringer med drenering i senere tid. Det er lagt ned rør som drenerer vann ut til bak eiendommen.
Boligen er fundamentert på støpt og betong såle.
Grunnmur av betong.
Forstøtningsmur av betongblokker.
Noe terrengfall mot bygningen.
Utvendige vann- og avløpsledninger er nedgrav og av naturlige årsaker ikke sjekket. Det er ikke opplyst om pålegg, funksjonsfeil eller andre mangler ved anlegget.
På generell basis anbefales kontroll ved hjelp av fagfolk. TG er i all hovedsak satt ut fra alder og på bakgrunn av at utvendig

Beskrivelse av eiendommen

ledningsnett (stikkledninger) og innvendig ledningsnett (bunnledninger) er svært sammensatt. Noen elementer har begrenset levetid og TG er gitt ut fra generell vurdering. Kontakt kommune eller rørlegger for nærmere info / kontroll av anlegget, eventuelt inspeksjon av rør kamera.

Arealer

Gå til side

Forutsetninger og vedlegg

Gå til side

Lovlighet

Gå til side

Enebolig

• Det foreligger godkjente og byggemeldte tegninger, men det er avvik fra disse.

I opprinnelig byggetgning fra 1951 er det kjøkken i begge etasjer. I dag er det bare kjøkken i 1.etg.
På tegning er det ikke tegnet inn bad. I dag er det bad i 2.etg og toalettrom i 1.etg.
Det er tegnet inn et soverom i hver etasje. I dag er det 3 soverom i 2.etg.

Dette er ikke byggemeldt kommune. Dette blir kjøpres ansvar og risiko.

Sammendrag av boligens tilstand

Fordeling av tilstandsgrader

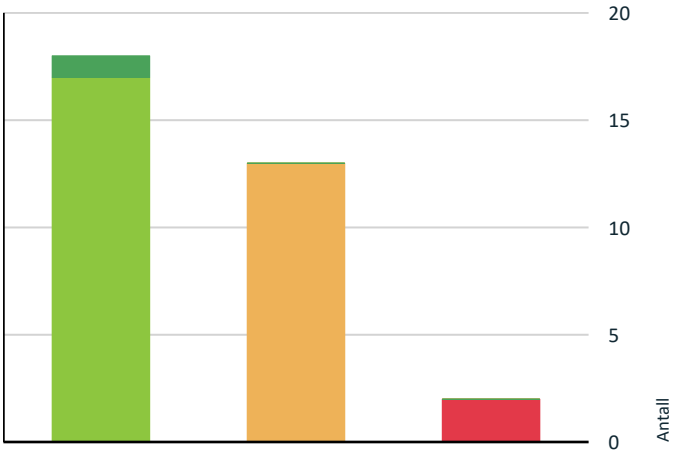

- TG0: Ingen avvik
- TG1: Mindre eller moderate avvik
- TG2: Avvik som kan kreve tiltak
- TG3: Store eller alvorlige avvik
- TG IU: Konstruksjoner som ikke er undersøkt

Vil du vite mer om tilstandsgrader? Se side 4.

Anslag på utbedringskostnad

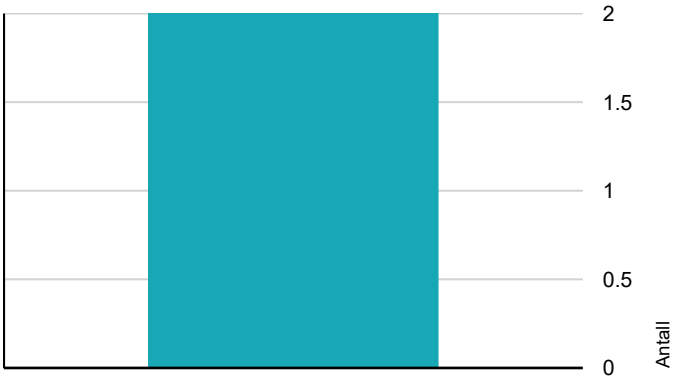

- Tiltak under kr 20 000
- Tiltak mellom kr 20 000 – 100 000
- Tiltak mellom kr 100 000 – 200 000
- Tiltak mellom kr 200 000 – 500 000
- Tiltak over kr 500 000

Hva er anslag på utbedringskostnad? Se side 4.

Spesielt for dette oppdraget/rapporten

Det er viktig og forstå at denne boligen, er en brukt bolig. Brukte boliger vil ha feil eller mangler en ny bolig ikke har. Disse kommer ikke alltid til synet før boligen er bebodd. Denne boligen har blitt noen år og det må regnes med vedlikehold og oppgraderinger av bygningsdeler jmf tilstandsgrad i denne rapport. En eiendom kan objektivt sett være i dårligere stand enn det kjøper har grunn til å regne med uten at selger eller takstmann er å bebreide. Det er ikke opplyst om nedgravde tanker på eiendommen. Det er ikke opplyst om skadedyr på eiendommen.Undertegnede takstmann prøver å ha et klart og tydelig språk. Er det formuleringer eller språk i denne rapport som oppfattes uklart, bes jeg kontaktes for mere infomarsjon.

Oppsummering av avvik

Vil du vite mer? Se på rommet eller bygningsdelen senere i rapporten.

Enebolig

TG 3 STORE ELLER ALVORLIGE AVVIK

Utvendig > Kjellervinduer	Gå til side
Spesialrom > 1.Etasje > Toalettrom > Overflater og konstruksjon	Gå til side

TG 2 AVVIK SOM KAN KREVE TILTAK

Utvendig > Nedløp og beslag	Gå til side
Utvendig > Veggkonstruksjon	Gå til side
Utvendig > Takkonstruksjon/Loft	Gå til side
Utvendig > Balkonger, terrasser og rom under balkonger	Gå til side
Utvendig > Utvendige trapper	Gå til side
Innvendig > Etasjeskille/gulv mot grunn	Gå til side
Innvendig > Pipe og ildsted	Gå til side
Tomteforhold > Fuktsikring og drenering	Gå til side
Tomteforhold > Grunnmur og fundamenter	Gå til side
Tomteforhold > Terrengforhold	Gå til side
Tomteforhold > Utvendige vann- og avløpsledninger	Gå til side
Kjøkken > 1.Etasje > Kjøkken > Avtrekk	Gå til side

Sammendrag av boligens tilstand

Våtrom > 2.Etasje > Bad > Sluk, membran og tettesjikt Gå til side

HELSE, MILJØ OG SIKKERHET

Forhold som åpenbart kan medføre fare for helse, miljø og sikkerhet

- Det er ikke foretatt radonmålinger, og bygget er heller ikke utført med radonsperre. Gå til side
- Det er ikke montert rekkverk på utvendige trapper.
- Det er manglende rekkverk/annen sikring på forstøtningsmurer som krever dette utifra dagens krav.
- Det mangler håndløper på vegg i det innvendige trappeløpet.
- Rekkverket på balkong eller terrasse er for lavt i forhold til dagens krav.

Tilstandsrapport

ENEBOLIG

Byggeår
1954

Kommentar
Iflg eiendomsdata.

Anvendelse
Bolig

Standard
Boligen har en normal standard.

Vedlikehold
Boligen er normalt vedlikeholdt.

UTVENDIG

TG 1 Taktekking

Punktet må sees i sammenheng med Takkonstruksjon/Loft

Beskrivelse
Tak er tekket med betongtakstein. Etter byggemåte med sløyfer, lekter og undertak. Siden taket (takkonstruksjon, taktekking og skorstein) kun er observert fra bakkenivå og med drone, er vurderingen begrenset av dette. Det er ikke sikkerhetsmessig forsvarlig å bevege seg ut på taket eller observere fra stige. Selv om det ikke er avdekket skader under befaringen, betyr ikke dette at det ikke foreligger skader som en besiktigelse på taket kan avdekke. Vær oppmerksom på denne risikoen. En undersøkelse av taket kan utføres av en fagperson under tilstrekkelige sikkerhetsforhold.

TG 2 Nedløp og beslag

Beskrivelse
Takrenner, beslag og nedløp i plastbelagt stål.

Vurdering av avvik:
• Det mangler snøfangere på hele eller deler av taket, men det var ikke krav om dette på byggemeldingstidspunktet.

Konsekvens/tiltak
• Andre tiltak:

Det anbefales montering av snøfangere. Resultat av og ikke ha snøfangere er at snø kan rase ned fra tak.

TG 2 Veggkonstruksjon

Beskrivelse
Isolert bindingsverk fra byggeår. Utvendig kledd med stående trepanel. Boligen opplyses etterisolert.

Vurdering av avvik:
• Det er avvik:

Tildstand settes med tanke på alder på konstruksjonen.

Konsekvens/tiltak
• Tiltak:

En konsekvens av høy alder er at det kan forekemme følgeskader.

TG 2 Takkonstruksjon/Loft

Punktet må sees i sammenheng med Taktekking

Beskrivelse
Saltak takkonstruksjon av takstoler. Undertak av bordtak. Utlufting raft.

Vurdering av avvik:
• Det er begrenset/dårlig ventilering av takkonstruksjonen.

Isolasjon går enklelte steder helt ut mot undertak.

Konsekvens/tiltak
• Andre tiltak:

Luftespalte anbefales etablert. En konsekvens av høy alder er at det kan forekomme følgeskader. Dagens krav til isolering og tetthet er strengere enn de som var da denne eiendommen ble bygget. Etasjeskille mot loft er trolig isolert med datidens krav til isolasjon / tetthet og eventuelt dampsperre. Dette kan følgelig ikke med sikkerhet stadfestes da det ligger skjult i byggekonstruksjonen.

TG 1 Vinduer

Beskrivelse

Tilstandsrapport

Isolerglass i treramme. Overflatebehandlet. Kontrollerte vinduer har god åpne- og lukkefunksjon. Det anmerkes at ikke alle vinduer er funksjonstestet. Forsegling mellom vindusruter med isolerglass vil over tid svekkes slik at risiko for punktering øker med alderen. Det ble ikke registrert eller opplyst om punkterte vindusruter, men det gjøres oppmerksom på at dette kan være vanskelig å konstatere og avhenge av lysforhold, m.m. på befaringspunktet.

TG 3 Kjellervinduer

Beskrivelse

Trevinduer med koblet glass.

Vurdering av avvik:

• Det er avvik:

Kjellervinduer fra byggeår. Regisrert knust glass og skader.

Konsekvens/tiltak

• Tiltak:

Kjeller vinduer har brukt opp sin forvendede levetid og anbefales byttet.

Kostnadsestimat: 20 000 - 100 000

TG 1 Dører

Beskrivelse

Ytterdør i tre. Verandadør i tre med isolerglass.

TG 2 Balkonger, terrasser og rom under balkonger

Beskrivelse

Fra stue er det utgang til en terrasse på ca 7 m2 oppsatt i betong.

Fra 2.etg det utgang til en terrasse på ca 3 m2 oppsatt i trekonstruksjoner.

Vurdering av avvik:

• Det er avvik:

Det er noe skader i betong konstruksjonen. Det er ikke beskyttende gulv over papp dekke i 2.etg.

Konsekvens/tiltak

• Tiltak:

Anbefales utbedret.

TG 2 Utvendige trapper

Beskrivelse

Utvendig tretrapp til inngang.
Betong trapp til terrasse.

Vurdering av avvik:

• Betongtrapp har mindre sprekker/skader

Konsekvens/tiltak

• Påviste skader må utbedres.

INNVENDIG

TG 1 Overflater

Beskrivelse

Boligens rom er preget av laminat og fliser på gulv.
Vegger er med fliser og malte plater.
Himling er med malte plater.

Sprekk noen steder mellom laminatgulv og gulvlist.

TG 2 Etasjeskille/gulv mot grunn

Vurdering av avvik:

• Det er avvik:

Tildstand med tanke på alder på konstruksjonen.

Konsekvens/tiltak

• Tiltak:

En konsekvens av høy alder er at det kan forekomme følgeskader.

TG 2 Pipe og ildsted

Beskrivelse

Pipe i murkonstruksjoner.

Vurdering av avvik:

• Det er avvik:

Mer en halvparten av forvented brukstid oppbrukt. Spekk i feierluke i kjeller.

Konsekvens/tiltak

• Tiltak:

Overvåk tildstand og iverksett tiltak etter avdekket avvik.

TG 1 Innvendige trapper

Beskrivelse

Tretrapp med overflatebehandling.

TG 1 Innvendige dører

Beskrivelse

Innvendige fyllingsdører.

VÅTROM

2.ETASJE > BAD

TG 1 Overflater vegger og himling

Beskrivelse

Keramiske fliser på vegg og malt plate i tak.

2.ETASJE > BAD

TG 1 Overflater Gulv

Beskrivelse

Gulv har keramiske fliser med varmekabel.

2.ETASJE > BAD

Tilstandsrapport

TG 2 Sluk, membran og tettesjikt

Beskrivelse

Plastsluk med klemring. Membran er vurdert utifra alder.

Vurdering av avvik:

• Det er avvik:

Det foreligger ikke dokumentasjon på oppbygging av baderomsgulv. Hvordan dette og eventuelt membranløsninger er utført er ukjent.

Konsekvens/tiltak

• Tiltak:

Overvåk tilstand.

2.ETASJE > BAD

TG 1 Sanitærutstyr og innredning

Beskrivelse

Baderomsinnredning består av dusjnisje, servant med underskap, wc

2.ETASJE > BAD

TG 1 Ventilasjon

Beskrivelse

Mekanisk luftbehandling med vifte i vegg.

2.ETASJE > BAD

TG 0 Tilliggende konstruksjoner våtrom

Beskrivelse

Det er tatt hull i vegg

Det er målt etter fukt med Protimeter fuktindikator med hammerelektrode.
Protimeter fuktindikator kan ikke måle fuktprosent under 6,8%.
Målinger her er under dette og fuktmåling har gode lave verdier.

Treverk skal ha fuktinnhold lavere enn 15 vektprosent. I treverk med fuktighet over 17 vektprosent øker faren for råte og muggsoppvekst dramatisk. Hvis fuktinnholdet ligger over 20 vektprosent, er allerede muggsoppen dannet. Fibermetningsgrad for treverk er 28 vektprosent

KJØKKEN

1.ETASJE > KJØKKEN

TG 1 Overflater og innredning

Beskrivelse

Kjøkkeninnredning med glatte fronter. Laminat benkeplate med nedfelt vaskekum med et håndsgrep blandebatteri. Belysning over benkeplaten. Integrert platetopp, komfyr, oppvaskmaskin og kombinert kjøl/frys. Komfyrvakt og lekasjestopper.

1.ETASJE > KJØKKEN

TG 2 Avtrekk

Beskrivelse

Kjøkkenventilator med avtrekk.

Vurdering av avvik:

• Det er kun kullfilterventilator på kjøkkenet og heller ikke andre forserte/mekaniske avtrekksløsninger fra kokesonen.

Konsekvens/tiltak

• Om mulig bør det etableres mekanisk/forsert avtrekk ut fra kokesonen.

SPESIALROM

1.ETASJE > TOALETTROM

TG 3 Overflater og konstruksjon

Beskrivelse

Toalettrom er ikke ferdigstilt.

Vurdering av avvik:

• Det er avvik:

Toalettrom er ikke ferdigstilt.

Konsekvens/tiltak

• Tiltak:

Må ferdigstilles.

Kostnadsestimat: 20 000 - 100 000

TEKNISKE INSTALLASJONER

TG 1 Vannledninger

Beskrivelse

Boligen har rør i rør system. Besiktiget i rørskap på bad.

TG 1 Avløpsrør

Beskrivelse

Synlige avløpsrør i pvc plast.

TG 1 Ventilasjon

Beskrivelse

Boligen har mekanisk- og naturlig luftbehandling. Ventiler i vegg. Mekanisk luftbehadling på bad og kjøkken.

TG 1 Varmesentral

Beskrivelse

Boligen har en varmepumpe.

TG 1 Varmtvannstank

Elektrisk anlegg

Tilstandsrapport

Dette er en forenklet kontroll begrenset til de spørsmål og undersøkelser som forskrift til avhendingslova (tryggere bolighandel) § 2-18 inneholder. Dette kan ikke sammenlignes med en kontroll utført av offentlig myndighet (Det lokale eltilsyn) eller registrert elektrovirksomhet, og en bygningssakkyndig har verken kompetanse eller lov til å foreta en slik kontroll.

Tilstanden er vurdert ut fra den forenklede og begrensede kontrollen som forskriften inneholder. El-anlegget kan ha feil og mangler som en slik forenklet undersøkelse ikke vil avdekke. Vær derfor oppmerksom på denne risikoen, og søk videre veiledning eller få en fullstendig kontroll utført av registrert elektrovirksomhet.

Beskrivelse

Hovedsikring med underkurser. Automatsikringer.

1. Foreligger det eltilsynsrapport de siste 5 år, og det er ikke foretatt arbeid på anlegget etter denne, utenom retting av eventuelle avvik i eltilsynsrapport (dvs en el-tilsynsrapport uten avvik)?
   Nei

Spørsmål til eier

2. Er alle elektriske arbeider/anlegg i boligen utført av en registrert elektroinstallasjonsvirksomhet?
   Ukjent Alt som er utført i eiers tid opplyses utført av godkjent elektrikker firma. Hva som er utført før dette er ukjent.

3. Er det elektriske anlegget utført eller er det foretatt tilleggsarbeider på det elektriske anlegget etter 1.1.1999?
   Ja

   Eksisterer det samsvarserklæring?
   Ja

4. Foreligger det kontrollrapport fra offentlig myndighet – Det Lokale Eltilsyn (DLE) eller eventuelt andre tilsvarende kontrollinstanser med avvik som ikke er utbedret eller kontrollen er over 5 år?
   Nei

5. Forekommer det ofte at sikringene løses ut?
   Nei

6. Har det vært brann, branntilløp eller varmgang (for eksempel termiske skader på deksler, kontaktpunkter eller lignende) i boligens elektriske anlegg?
   Nei

Generelt om anlegget

7. Er det tegn til at det har vært termiske skader (tegn på varmgang) på kabler, brytere, downlights, stikkontakter og elektrisk utstyr? Sjekk samtidig tilstanden på elektrisk tilkobling av varmtvannsbereder, jamfør eget punkt under varmtvannstank
   Nei

8. Er der synlig defekter på kabler eller er disse ikke tilstrekkelig festet?
   Ja

Inntak og sikringsskap

9. Er det tegn på at kabelinnføringer og hull i inntak og sikringsskap ikke er tette, så langt dette er mulig å sjekke uten å fjerne kapslinger?
   Ja

10. Finnes det kursfortegnelse, og er den i samsvar med antall sikringer?
    Nei

11. Foreta en helhetsvurdering av det elektriske anlegget, dets alder, allmenne tilstand og fare for liv og helse. Bør det elektriske anlegget ha en utvidet el-kontroll?
    Ja På grunnlag av alder og tildstand anbefales det en el-sjekk av denne boligen ved salg.

TOMTEFORHOLD

Byggegrunn

Beskrivelse

Bygningen står på faste masser. Opplysninger om grunn er antagelser. Det presiseres at det ikke er foretatt noen geoteknisk undersøkelse. Det er derfor svært begrensede muligheter for kontroll av byggegrunn og stabilitet i masser.

TG 2 Fuktsikring og drenering

Beskrivelse

Det er gjort endringer med drenering i senere tid. Det er lagt ned rør som drenerer vann ut til bak eiendommen.

Vurdering av avvik:

• Det er avvik:

Ikke synlig knotteplast eller klemlist alle steder.

Relatert til alder vil det her være mulighet for skjult svikt, men av naturlige årsaker er kontroll av drenering og drenerende masser begrenset. Drenssystem er antatt fra byggeår, og grunnet skjult i byggegrunn er materialvalg ikke mulig å konstatere. Eksakte opplysninger kan fremskaffes bare om det graves opp. Det er indikasjoner på fukt i kjellergulv.
Dette skyldes kapillært opptrekk fra grunnmur.
Det er registrert fukt i kjellerytterveggg. Saltutslag på vegg,

Konsekvens/tiltak

• Tiltak:

Tilstandsrapport

Konekvensen av ikke ha kontteplast og klemlis, er å hindre fukt og komme inn til grunnmur / kjeller. Eldre drenering rundt et hus kan med tiden gi problemer, den kan miste noe av effekten sin. Det betyr at vann kanskje ikke ledes like godt bort fra grunnmuren som det burde, spesielt ved mye nedbør eller snøsmelting.

I noen tilfeller kan det føre til at fukt trekker inn i kjellervegger eller gulv, noe som over tid kan gi lukt, litt fuktmerker eller mugg. Dette kan igjen påvirke inneklimaet, særlig i kjelleren. For de fleste hus med eldre drenering er det ikke akutte problemer, men det kan være lurt å være litt oppmerksom – særlig hvis man oppdager fukt, misfarging på vegger eller at kjelleren føles unormalt rå.

Forventet levetid drenering:
Plast/rør med fiberduk (moderne systemer):
ca. 30–60 år
Eldre drenering (uten fiberduk eller med tegl/rør i pukk):
ofte 20–40 år

Leirholdig jord gir raskere slitasje enn sand eller grus.
Flatt terreng eller dårlig fall kan føre til vannansamling.
Dårlig utført drenering har kortere levetid.
Åvervåk drenering og iversett tiltak etter funn.

TG 2 Grunnmur og fundamenter

Beskrivelse

Boligen er fundamentert på støpt og betong såle.
Grunnmur av betong.

Vurdering av avvik:

• Det er avvik:

Eldre gulv mot grunn har ofte begrenset fuktsikring mot grunnen. Tilstand settes med tanke på alder.

Gulv er ikke ferdig der det er lagt ned rør. Sprekk i puss.

Konsekvens/tiltak

• Tiltak:

Tiltak kan ikke utelukkes. Gulv må ferdigstilles.

TG 1 Forstøtningsmurer

Beskrivelse

Forstøtningsmur av betongblokker.

TG 2 Terrengforhold

Beskrivelse

Noe terrengfall mot bygningen.

Vurdering av avvik:

• Det er påvist dårlig fall eller flatt terreng inn mot grunnmur og dermed muligheter for større vannansamlinger.

Konsekvens/tiltak

• Andre tiltak:

Vannskelig med andre løsninger. Overvåk tilstand.

TG 2 Utvendige vann- og avløpsledninger

Beskrivelse

Utvendige vann- og avløpsledninger er nedgrav og av naturlige årsaker ikke sjekket. Det er ikke opplyst om pålegg, funksjonsfeil eller andre mangler ved anlegget.
På generell basis anbefales kontroll ved hjelp av fagfolk. TG er i all hovedsak satt ut fra alder og på bakgrunn av at utvendig ledningsnett (stikkledninger) og innvendig ledningsnett (bunnledninger) er svært sammensatt. Noen elementer har begrenset levetid og TG er gitt ut fra generell vurdering. Kontakt kommune eller rørlegger for nærmere info / kontroll av anlegget, eventuelt inspeksjon av rør kamera.

Vurdering av avvik:

• Det er avvik:

Tildstand med tanke på alder.

Konsekvens/tiltak

• Tiltak:

Det er ikke opplyst om pålegg, funksjonsfeil eller andre mangler ved anlegget.
På generell basis anbefales kontroll ved hjelp av fagfolk. TG er i all hovedsak satt ut fra alder og på bakgrunn av at utvendig ledningsnett (stikkledninger) og innvendig ledningsnett (bunnledninger) er svært sammensatt. Noen elementer har begrenset levetid og TG er gitt ut fra generell vurdering. Kontakt kommune eller rørlegger for nærmere info / kontroll av anlegget, eventuelt inspeksjon av rør kamera.
Røropplegg fra byggeår og mer en halvparten av forvendet brukstid er oppbrukt.

FORHOLD SOM ÅPENBART KAN MEDFØRE FARE FOR HELSE, MILJØ OG SIKKERHET

Tilstandsrapport

Dette punktet inneholder tydelige og lett synlige forhold ved boligen som åpenbart kan påvirke helse, miljø og sikkerhet, og som bygningssakkyndige har oppdaget. Terskelen for hva som anses som åpenbart er høy, og det utføres ikke undersøkelser med sikte på å avdekke slike forhold. Punktet omfatter ikke skjulte eller ikke-synlige forhold, tekniske vurderinger eller forhold som krever spesialundersøkelser. Forhold vurderes etter byggteknisk forskrift på befaringstidpunktet. Røykvarslere og håndholdt brannslukningsutstyr vurderes etter gjeldende forskrift om brannforebygging.

Helse, miljø og sikkerhet

Vurdering av avvik:

• Det er ikke foretatt radonmålinger, og bygget er heller ikke utført med radonsperre.
• Det er ikke montert rekkverk på utvendige trapper.
• Det er manglende rekkverk/annen sikring på forstøtningsmurer som krever dette utifra dagens krav.
• Det mangler håndløper på vegg i det innvendige trappeløpet.
• Rekkverket på balkong eller terrasse er for lavt i forhold til dagens krav.

Konsekvens/tiltak

• Det bør gjennomføres radonmålinger.
• Rekkverk for utvendige trapper må monteres for å lukke avviket.
• Rekkverk/annen sikring på forstøtningsmur må settes opp/utbedres.
• Håndløper på innvendig trapp må monteres på vegg for å tilfredsstille krav på byggetidspunktet.
• Det er ikke krav om utbedring av rekkverkshøyde opp til dagens forskriftskrav.
• Rekkverkshøyde på balkong eller terrasse må endres for å tilfredsstille krav på byggemeldingstidspunktet.

Arealer, byggetegninger og brannceller

Standard gjeldende fra 01.01.2024

Arealmålinger og arealoppsett er basert på Norsk standard 3940:2023 Areal- og volum-beregninger av bygninger. Arealet gjelder for tidspunktet da boligen ble målt

Hva er måleverdig areal?

Arealet i rommet må ha minst 1,90 m fri høyde over gulvet og minst bredde på 0,60 m. Et loft med skråtak vil for eksempel bare få registrert målbart areal der høyden er minst 1,90 m og bredden minst 0,60 m.Rommet må ha dør eller luke, og gangbart gulv.

Hva er bruksareal?

BRA = BRA-i + BRA-e + BRA-b

Bruksarealet for bygningen er bruttoarealet minus arealet som opptas av yttervegger.

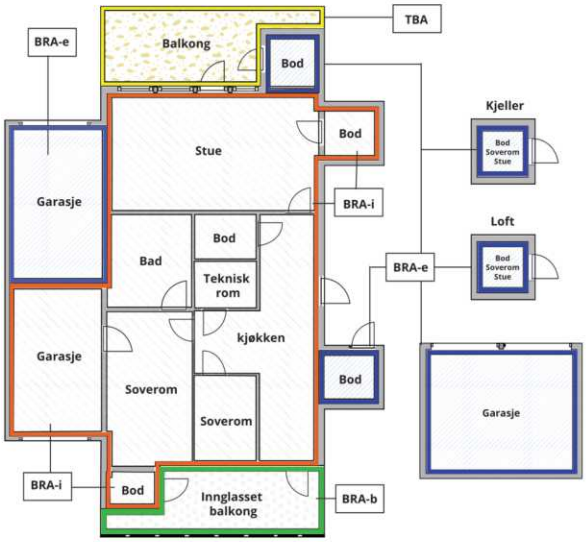

Carport og/eller garasjeplass i felles garasjeanlegg er ikke måleverdig areal

Internt bruksareal **(BRA-i)**	Arealet innenfor boenheten(e)
Eksternt bruksareal **(BRA-e)**	Arealet av alle rom utenfor boenheten(e) og som tilhører denne, slik som for eksempel boder
Innglasset balkong mv **(BRA-b)**	Arealet av innglasset balkong, veranda eller altan når denne er tilknyttet boenheten(e)
Terrasse- og balkongareal **(TBA)**	Arealet av terrasser, åpne balkonger og åpen altan tilknyttet boenheten(e)
Gulvareal **(GUA)**	Er sum av BRA (bruksareal) og ALH (areal med lav takhøyde). Areal med lav takhøyde (ALH) er ikke måleverdig areal, som skyldes skråtak og lav himlingshøyde. GUA kan opplyses i markedsføring der det er aktuelt for den konkrete boligen og kun sammen med BRA-i, for eksempel der gulvflaten har en verdi og har funksjon ved møblering og bruk av rommene. Ikke innredet areal som kaldloft, måles og oppgis normalt ikke.

Arealet kan ikke alltid fastsettes nøyaktig

Areal kan være komplisert eller umulig å måle opp nøyaktig fordi det er vanskelig å fastslå tykkelsen på innervegger, skjevheter i og utforming av bygningskonstruksjoner som karnapp, buer og vinkler som ikke er rette, åpne rom over flere etasjer og så videre.

Eiendommens markedsverdi kan ikke baseres på en matematisk beregning basert på antall kvadratmeter opplyst i rapporten. Opplysninger om areal kan altså ikke alene benyttes for å beregne eiendommens verdi.

Den bygningssakkyndige kan avdekke eventuelle bruksendringer og avvik i branncelleinndeling

Den bygningssakkyndige ser på byggetegninger hvis de er tilgjengelige og dette er en del av oppdraget,og vurderer bruken av boligen opp mot tegningene. Hvis den bygningssakkyndig avdekker at en bolig ikke ser ut til å være delt opp i brannceller etter kravene i byggteknisk forskrift på befaringstidspunktet, skal det opplyses om dette.

Reglene om bruksendring og brannceller kan være kompliserte. Søk videre faglige råd om rapporten ikke gir deg svar. Den bygningssakkyndige kan ikke vurdere og svare på alle spørsmål, og kan heller ikke vite om kommunen kan gi unntak for kravene som gjelder. Vil du vite mer?

Om brannceller

En branncelle er hele eller avgrensede deler av en bygning hvor en brann fritt kan utvikle seg uten at den kan spre seg til andre bygninger eller andre deler av bygningen i løpet av en fastsatt tid.

Om bruksendring

Bruksendring er å endre bruken av et rom fra en tillatt bruk til en annen. Dette kan kreve søknad og tillatelse, for eksempel hvis du endrer et rom fra bod til soverom eller arbeidsrom,eller hvis du endrer en bolig til to separate boliger.

Rom for varig opphold har krav til takhøyde, romstørrelse,rømningsvei og lysforhold som må være oppfylt. Du kan søke kommunen om unntak for kravene, men kan ikke regne med å få unntak for krav som går på helse og sikkerhet, for eksempel krav til rømningsvei.

Bruksendring som krever godkjenning, og som ikke er søkt bruksendret, er ulovlig. Kommunen kan etter plan- og bygningsloven kapittel 32 forfølge overtredelser. Kommunen kan pålegge deg å avslutte den ulovlige bruken, eventuelt å rette eller tilbakeføre rommet til godkjent bruk.

Arealer

Enebolig

	Bruksareal BRA m²				
Etasje	**Internt bruksareal (BRA-i)**	**Eksternt bruksareal (BRA-e)**	**Innglasset balkong (BRA-b)**	**SUM**	**Terrasse- og balkongareal (TBA)**
1.Etasje	88			88	7
2.Etasje	85			85	3
Kjeller	89			89	
SUM	**262**				**10**
SUM BRA	**262**				

Romfordeling

Etasje	**Internt bruksareal (BRA-i)**	**Eksternt bruksareal (BRA-e)**	**Innglasset balkong (BRA-b)**
1.Etasje	Entré, stue, kjøkken, toalettrom, trapperom		
2.Etasje	Trapperom, soverom, soverom 2, soverom 3, bad		
Kjeller	Trapperom, bod, bod 2, bod 3		

Lovlighet

Byggetegninger

Det foreligger godkjente og byggemeldte tegninger, men det er avvik fra disse.

Kommentar: I opprinnelig byggetgning fra 1951 er det kjøkken i begge etasjer. I dag er det bare kjøkken i 1.etg.
På tegning er det ikke tegnet inn bad. I dag er det bad i 2.etg og toalettrom i 1.etg.
Det er tegnet inn et soverom i hver etasje. I dag er det 3 soverom i 2.etg.

Dette er ikke byggemeldt kommune. Dette blir kjøpres ansvar og risiko.

Nyere håndverkstjenester

Er det ifølge eier utført håndverkstjenester på boligen siste 5 år? ☑ Ja ☐ Nei

Kommentar: Arbeid som er utført er en blanding av egeninnsats og fagfolk. Egeninnsats på bolig – altså å utføre arbeid selv istedenfor å bruke håndverkere – kan ha flere konsekvenser, både positive og negative. Disse avhenger av arbeidet som gjøres, kvaliteten på utførelsen og om arbeidet er lovlig og forskriftsmessig.
Hvis arbeidet ikke utføres korrekt, kan det føre til problemer som skader, dårlig funksjonalitet eller redusert levetid for det som er gjort.
Det foreligger ingen garanti på utført arbied.

Befarings - og eiendomsopplysninger

Befaring

Dato	Til stede	Rolle
06.5.2026	Sigurd Grydeland	Takstingeniør

Matrikkeldata

Kommune	gnr.	bnr.	fnr.	snr.	Areal	Kilde	Eieforhold
3107 FREDRIKSTAD	51	105		0	1904.1 m²	BEREGNET AREAL (Ambita)	Eiet

Adresse
Gamle Ålevei 57

Hjemmelshaver
Jacobsen Caroline, Sydseter Niclas

Eiendomsopplysninger

Adkomstvei

Eiendommen har adkomst via offentlig vei eller gate.

Tilknytning vann

Eiendommen er tilknyttet offentlig vannforsyning via private stikkledninger.

Tilknytning avløp

Eiendommen er tilknyttet offentlig avløpsnett via private stikkledninger.

Tinglyste/andre forhold

Alle opplysninger om hva som er gjort av oppgradering/ påbyggning/ modernisering av boligen, hvem som har utført arbeidet, samt alle opplysninger om når dette er gjort, er fra eier.
Alle opplysninger om produktnavn samt merke er fra eier. Det er ikke fremvist produkblad.

Utbredelse av skjeggkre er stadig økende. Med hensyn til den store spredningsevnen skjeggkre har på grunn av omfattende varetransport og reisevirksomhet, anslås det at man kan forvente å finne skjeggkre i en stor andel av den norske bygningsmassen. Skjeggkre sprer seg til dels uavhengig av bygningsmessige svakheter og kan være vanskelige å oppdage. Det innebærer at man må gjøre regning med forekomster av skjeggkre i norske boliger og fritidsboliger. Det ble ikke opplyst eller påvst skjeggkre under befaring.

Kilder og vedlegg

Dokumenter

Beskrivelse	Dato	Kommentar	Status	Sider	Vedlagt
Egenerklæring		Les denne for et innblikk i hva som er pusset opp siste tiden.	Gjennomgått		Nei

Revisjoner

Versjon	Ny versjon	Kommentar
1	20.05.2026	

For gyldighet på rapporten se forside

Tilstandsrapportens avgrensninger

STRUKTUR•REFERANSENIVÅ•TILSTANDSGRADER

• Rapporten er basert på innholdskrav i Forskrift til avhendingslova (tryggere bolighandel). Formålet er å gi en tilstandsanalyse til bruk for den som bestiller og/eller i et salg til forbruker, og ikke for andre tredjeparter. Rapportens struktur, metode og begrepsbruk følger i hovedsak Norsk Standard NS 3600:2018 (Teknisk tilstandsanalyse ved omsetning av bolig), samt Takstbransjens retningslinjer for arealmåling når det gjelder fordeling mellom P-areal og S-areal.
• Tilbakeholdt eller uriktig informasjon som har betydning for vurderingen, er ikke bygningssakkyndiges ansvar. Rapporten beskriver avvik, altså en tilstand som er dårligere enn referansenivået. Rapporten framhever normalt ikke positive sider ved boligen ut over det som fremgår av tilstandsgradene.
• Tilstanden angis i rapporten og gir uttrykk for en gitt forventet tilstand blant annet vurdert ut fra alder og normal bruk slik:

i)**Tilstandsgrad 0, TG0:**Ingen avvik eller skader. I tillegg må bygningsdelen være tilnærmet ny, mindre enn 5 år, og det foreligger dokumentasjon på faglig god utførelse.

ii)**Tilstandsgrad 1, TG1:**Mindre avvik. Normal slitasje. Strakstiltak ikke nødvendig. TG1 kan gis når bygningsdelen er tilnærmet ny og det ikke foreligger dokumentasjon på faglig god utførelse.

iii)**Tilstandsgrad 2, TG2:**Vesentlige avvik, og mindre avvik som etter NS 3600 gir TG 2, men som ikke nødvendigvis krever umiddelbare tiltak. Konstruksjonen har normalt enten feil utførelse, en skade eller symptomer på skade, sterk slitasje eller nedsatt funksjon. Vedlikehold eller tiltak trengs i nær fremtid, det er grunn til å varsle fare for skader på grunn av alder eller overvåke spesielt på grunn av fare for større skade eller følgeskade. For skjulte konstruksjoner vil alder i seg selv være et symptom som kan gi TG2. For synlige konstruksjoner kan alder sammen med andre symptomer og momenter gi TG2. Avvik under TG2 kan gis sjablongmessig anslag.

iv)**Tilstandsgrad 3, TG3:**Store eller alvorlige avvik. Kraftige symptomer på forhold som man må regne med trenger utbedring straks eller innen kort tid. Påvist funksjonssvikt eller sammenbrudd. Avvik under TG3 skal gis sjablongmessig anslag.

v)**Tilstandsgrad TGiU:**Ikke undersøkt/ikke tilgjengelig for undersøkelse.

• Ved TG0 og TG1 gis det normalt ingen begrunnelse for valg av tilstandsgrad, fordi bygningen eller bygningsdelen da bare har normal slitasje. For anbefalte tiltak ved TG2 og TG3 må bruker av rapporten vurdere om tiltakene er nødvendige og lønnsomme. Hva det vil koste å utbedre rom eller bygningsdeler er et sjablongmessig anslag basert på registrert avvik og angitte tiltak i rapporten. Anslaget er gitt på generelt grunnlag og basert på erfaringstall i fem intervaller, og kan ikke forveksles med en konkret vurdering og tilbud fra en entreprenør eller håndverker. Det må eventuelt innhentes tilbud for en nærmere undersøkelse, og konkret og nøyaktig vurdering av utbedringskostnad. Kostnader til ikke oppdagede avvik/utbedringer/feil kan forekomme. Utbedringskostnad avhenger av personlige preferanser og markedspris på materialer og tjenesteyter.

PRESISERINGER

• Avvik vurderes ut fra tekniske forskrifter på godkjenningstidspunktet for bygget. Noen bygningsdeler vurderes etter gjeldende teknisk forskrift på befaringstidspunktet. Dette gjelder blant annet:

i) Bad, vaskerom (våtrom)

ii) Forhold rundt brann, rømming, sikkerhet, for eksempel rekkverkshøyder/åpninger, ulovlige bruksendringer, brannceller mv.

• For skjulte konstruksjoner slik som vann og avløp uten dokumentasjon, er kvalitet og alder vurdert.

• Fastmonterte installasjoner, for eksempel innfelt belysning (downlights), demonteres ikke for å sjekke dampsperren bak. Dette av hensyn til bygningssakkyndiges kompetanse og risikoen for skade.

•Kontroll av fukt i konstruksjonen ved hulltaking i bad og vaskerom (våtrom), rom under terreng (kjelleretasje, underetasje og sokkeletasje) eller andre bygningsdeler skjer etter eiers aksept. Hulltaking av våtrom og rom under terreng kan unntaksvis unnlates, se Forskrift til Avhendingsloven.

• Kontroll av romfunksjoner for P-ROM utføres kun når det ikke foreligger godkjente og byggemeldte tegninger, eller når tegninger ikke stemmer med dagens bruk.

• Bygningssakkyndig gir en forenklet vurdering av branntekniske forhold og elektriske installasjoner i boligen dersom det er mer enn fem år siden sist boligen hadde el-tilsyn. Bygningssakkyndig kan anbefale å konsultere offentlige myndigheter eller kvalifisert elektrofaglig fagperson ved behov for grundigere undersøkelser.

TILLEGGSUNDERSØKELSER

Etter avtale kan tilstandsanalysen utvides til også å omfatte tilleggsundersøkelser utover minimumskravet i forskriften.

BEFARINGEN

Rapporten gir en vurdering av byggverk og bygningsdeler som bygningssakkyndig har observert, og som fremkommer av Forskrift til avhendingsloven. Rapporten er likevel ingen garanti for at det ikke kan finnes skjulte feil, skader og mangler. NS 3600:2018 (Teknisk tilstandsanalyse ved omsetning av bolig) har undersøkelsesnivå fra 1 til 3, der undersøkelsesnivå 1 er det laveste og baseres på visuell observasjon. Rapporten baseres på undersøkelsesnivå 1 med få unntak (våtrom og rom under terreng). I praksis betyr dette at gjennomføringen av befaringen begrenses som følger:

• Det utføres kun visuelle observasjoner på tilgjengelige flater uten fysiske inngrep (f.eks. riving).

• Flater som er skjult av snø eller på annen måte ikke er tilgjengelig eller skjult, blir ikke kontrollert. Det foretas ikke funksjonsprøving av bygningsdeler, som isolasjon, piper, ventilasjon, el. anlegg, osv.

• Det gis ingen vurdering av boligens tilbehør, hvite- og brunevarer og annet inventar. Dette gjelder også integrert tilbehør.

• Inspisering av yttertak er basert på det som er synlig, normalt på innsiden fra loftet og utvendig fra stige/bakkenivå. Befaring av tak må være sikkerhetsmessig forsvarlig for å kunne gjennomføres.

Tilstandsrapportens avgrensninger

• Stikkprøvetakninger er utvalgt tilfeldig og kan innebære kontroll under overflaten med spiss redskap eller lignende.

UTTRYKK OG DEFINISJONER

• Tilstand: Byggverkets eller bygningsdelens tekniske, funksjonelle eller estetiske status på et gitt tidspunkt.

• Symptom: Observerbart forhold som gir indikasjon på hvilken tilstand et byggverk eller en bygningsdel befinner seg i. Benyttes ved beskrivelse av avvik.

• Skadegjørere: Zoologiske eller biologiske skadegjørere, i hovedsak råte, sopp og skadedyr.

• Fuktsøk: Overflatesøk med egnet søkeutstyr (fuktindikator) eller visuelle observasjoner.

• Fuktmåling: Måling av fuktinnhold i materiale eller i bakenforliggende konstruksjon ved bruk av egnet måleutstyr (blant annet hammerelektrode og pigger).

• Utvidet fuktsøk (hulltaking): Boring av hull for inspeksjon og fuktmåling i risikoutsatte konstruksjoner, primært i tilstøtende vegger til bad, utforede kjellervegger og eventuelt i oppforede kjellergulv.

• Normal slitasjegrad: Forventet nedsliting av materiale i overflaten som er basert på enkle visuelle observasjoner. Kan vurderes sammen med bygningsdelens alder.

• Forventet gjenværende brukstid: Anslått tid et byggverk eller en del av et byggverk fortsatt vil være tjenlig for sitt formål (NS3600, Termer og definisjoner punkt 3.9)

AREALBEREGNING FOR BOENHETER

• Areal fastsettes etter Forskrift til avhendingsloven og Norsk Standard 3940 Areal- og volum-beregninger av bygninger fra 2023.

• Areal oppgis i hele kvadratmeter i rapporten, og gjelder for det tidspunkt oppmålingen fant sted.

• Bruksareal (BRA) er det måleverdige arealet som er innenfor omsluttede vegger målt i gulvhøyde (bruttoareal minus arealet som opptas av yttervegger). I tillegg til gulvhøyde gjelder regler om fri bredde for at arealet skal være måleverdig, med betydning for BRA av for eksempel loft med skråtak. BRA består av internt bruksareal (BRA-i), eksternt bruksareal (BRA-e) og innglasset balkong mv (BRA-b). Terrasse- og balkongareal (TBA) opplyses der tilstandsrapporten skal benyttes i boligomsetningen og der det er aktuelt. I tillegg kan gulvareal (GUA) og areal med lav takhøyde (ALH) opplyses sammen med BRA der det er aktuelt og en del av oppdraget. Rom skal ha atkomst og gangbart gulv for å kunne regnes som BRA/måleverdig areal.

• Arealet måles og oppgis dersom arealet oppfyller krav til måleverdighet, slik som at arealet må ha minst en bredde på 0,6m og minst en høyde på 1,9 m osv. Et rom kan være i strid med teknisk forskrift og mangle godkjennelse hos kommunen for den aktuelle bruken, uten at dette får betydning for om arealet måles og oppgis i tilstandsrapporten. Når arealet måles tas det ikke hensyn til om arealet er lovlig oppført eller om bruken er lovlig, bruksendringer, lysforhold eller andre sikkerhetsmangler.

• Eiendommens markedsverdi kan ikke baseres på en ren matematisk beregning i forhold til antall kvadratmeter opplyst i rapporten. Opplysninger om areal kan altså ikke alene benyttes for beregning av eiendommens verdi.

• Rom som ligger utenfor boenheten, men som eier har påvist og/eller opplyst at tilhører boenheten, er oppmålt og inkludert i BRA-e. Det er ikke fremvist dokumentasjon på at rommet tilhører boenheten, med mindre dette er angitt særskilt. Rom utenfor boenheten kan omdisponeres av borettslaget/sameiet og dette kan påvirke boligens BRA. Vær oppmerksom på at NS 3940:2023 og eierseksjonsloven har ulik definisjon av fellesareal. Ved arealmåling gjelder NS 3940:2023 som definerer fellesareal slik: “Delen av bygning som brukes av to eller flere bruksenheter eller til bygningens forvaltning, drift eller vedlikehold.

• Se øvrig informasjon om areal i rapporten, Norsk Standard 3940 (2012 og 2023) og veiledningen til disse.

PERSONVERN

iVerdi AS, bygningssakkyndig og takstforetaket behandler person-opplysninger som bygningssakkyndig trenger for å kunne utarbeide rapporten. Personvernerklæring med informasjon om bruk av personopplysninger og dine rettigheter finner du her Personvernerklæring - iVerdi

DELING AV PERSONOPPLYSNINGER FOR TRYGGERE BOLIGHANDEL OG MULIG RESERVASJON

Norsk takst og deres samarbeidspartnere benytter personopplysninger fra rapporten for analyse- og statistikkformål, samt utvikling og drift av produkter og tjenester for takstbransjen og andre aktører i bolig-omsetningen. Les mer om dette og hvordan du kan reservere deg på https://www.norsktakst.no/norsk/om-norsk-takst/personvernerklaering/reservasjon/

Vendu lager en boliganalyse basert på opplysninger fra rapporten. Les mer om dette og hvordan du kan reservere deg her: https://samtykke.vendu.no/EH1469

KLAGEORDNING FOR FORBRUKERE

Er du som forbruker misfornøyd med bygningssakkyndiges arbeid eller

Tilstandsrapportens avgrensninger

opptreden ved taksering av bolig eller fritidshus, se
www.takstklagenemnd.no for mer informasjon

EGENERKLÆRINGSSKJEMA

Dato: 19.05.2026

Til orientering vil dette skjema være en del av salgsoppgaven

Meglerfirma	PrivatMegleren Fredrikstad	Oppdragsnr.	108250258
Addresse	Gamle Ålevei 57		
Postnr.	1621	Sted	GRESSVIK
Selgers navn	Caroline Jacobsen		
Selgers navn	Niclas Sydseter		

SPØRSMÅL FOR ALLE TYPER EIENDOMMER (spørsmål som besvares med «Ja», skal beskrives nærmere i «Beskrivelse»)

Innledende informasjon om salg av boligen

Er det dødsbo?

☑ Nei ☐ Ja

Salg ved fullmakt?

☑ Nei ☐ Ja

Har du kjennskap til eiendommen?

☐ Nei ☑ Ja

Når kjøpte du boligen?

11-23

Hvor lenge har du bodd i boligen?:

2

Har du bodd i boligen siste 12 mnd?

☐ Nei ☑ Ja

I hvilket forsikringsselskap har du tegnet villa/husforsikring?:

Klp

Polise/avtalenr.:

130740723

Våtrom

Initialer selger:
C J
N S

Initialer kjøper (ved oppgjørsoppdrag):

1. Kjenner du til om det er feil ved våtrom, for eksempel sprekker, lekkasje, råte, lukt eller soppskader?

☑ Nei ☐ Ja

2. Kjenner du til om det er utført arbeid på våtrom?

☐ Nei ☑ Ja, kun av faglært ☐ Ja, både av faglært og ufaglært ☐ Ja, kun av ufaglært

Beskriv hva som er utført av faglært, og av hvem:

Pusset opp bad sommer 2024 av huseier (jobber som Rørlegger i Bademiljø) dokumentert med bilder

Har du dokumenter fra de som utførte arbeidet som viser eller beskriver hva som ble utført, og av hvem?

☐ Nei ☑ Ja

Beskriv dokumentene og legg ved kopi:

Bilder av membran og røropplegg

3. Ble det lagt nytt tettesjikt/membran?

☐ Nei ☑ Ja

Beskriv arbeidet som er utført:

Det ble smurt smøremembran på hele badet med mansjetter utført på dugnad av fagmann

4. Ble sluk skiftet?

☐ Nei ☑ Ja

Beskriv arbeidet som er utført:

Nytt purus line (tile insert sluk) i dusj og nytt joti sluk under badekar

5. Har det blitt utført elektriske arbeider på våtrom, som for eksempel nye varmekabler, nytt el uttak eller liknende?

☐ Nei ☑ Ja, kun av faglært ☐ Ja, både av faglært og ufaglært ☐ Ja, kun av ufaglært

Beskriv hva som er utført av faglært, og av hvem:

Alt nytt elektrisk

Har du dokumenter fra de som utførte arbeidet som viser eller beskriver hva som ble utført, og av hvem?

☐ Nei ☑ Ja

Beskriv dokumentene og legg frem kopi:

Utført av omikron elektro As papirer fra elektrikker ligger i boligmappa

Initialer selger:
C J
N S

Initialer kjøper (ved oppgjørsoppdrag):

Vann/Avløp/Rør

6. Kjenner du til om det er feil på vann/avløp, herunder rørbrudd?

☑ Nei ☐ Ja

7. Kjenner du til om det har vært tilbakeslag, tett sluk eller lignende?

☑ Nei ☐ Ja

8. Kjenner du til om det har vært utført arbeider på vann/avløp/rør?

☐ Nei ☑ Ja, kun av faglært ☐ Ja, både av faglært og ufaglært ☐ Ja, kun av ufaglært

Beskriv hva som er utført av faglært, og av hvem:

Har bytter vann og avløps ledninger fra bakke kran ute og inn, lagt om alt vann og avløp innvendig i huset(utført av hus eier som er Rørlegger i Bademiljø) byttet også drenering mars 2025 , det er separate avløp og drens rør inn til eiendomen

Har du dokumenter fra de som utførte arbeidet som viser eller beskriver hva som ble utført, og av hvem?

☐ Nei ☑ Ja

Beskriv dokumentene og legg frem kopi:

Har bilder

9. Kjenner du til om det har vært utført kontroll på vann/avløp/rør?

☑ Nei ☐ Ja

10. Kjenner du til om eiendommen har privat vannforsyning eller avløp, som septik, pumpekum, avløpskvern eller liknende?

☑ Nei ☐ Ja

Yttertak

11. Kjenner du til om det er feil/utettheter/lekkasje fra tak/takrenner/nedløp/beslag?

☑ Nei ☐ Ja

12. Kjenner du til om det er utført arbeid på taktekking/takrenner/beslag?

☐ Nei ☐ Ja, kun av faglært ☐ Ja, både av faglært og ufaglært ☑ Ja, kun av ufaglært

Beskriv hva som er utført av ufaglært:

Utført av huseier og snekker venner

Har du dokumenter fra de som utførte arbeidet som viser eller beskriver hva som ble utført, og av hvem?

☐ Nei ☑ Ja

Beskriv dokumentene og legg frem kopi:

Bilder

Piper og ildsteder

13. Kjenner du til om det er problemer med mur/pipe/ildsted, for eksempel dårlig trekk, sprekker, pålegg, fyringsforbud, innkledd pipe eller liknende?

☐ Nei ☑ Ja

Beskrivelse:

Sprekk ved feier luke i kjeller

Mur/Fundament/Skjevheter

14. Kjenner du til om det er sprekker i mur/skjeve gulv/setningsskader eller liknende?

☐ Nei ☑ Ja

Beskrivelse:

Sprekk i murpuss

Terrasser/Fasader/Vinduer

15. Kjenner du til om det er feil/utettheter/lekkasje i terrasser/fasade/vinduer?

☑ Nei ☐ Ja

16. Kjenner du til om det er utført arbeid på terrasser/fasade/vinduer?

☐ Nei ☐ Ja, kun av faglært ☐ Ja, både av faglært og ufaglært ☑ Ja, kun av ufaglært

Beskriv hva som er utført av ufaglært:

Skiftet vinduer i 1 og 2 etg og etterisolert og ny kledning,

Har du dokumenter fra de som utførte arbeidet som viser eller beskriver hva som ble utført, og av hvem?

☐ Nei ☑ Ja

Beskriv dokumentene og legg frem kopi:

Bilder, utført av hus eier + snekker venner

Kjeller/Underetasje/Krypkjeller

Har boligen underetasje, kjeller eller krypkjeller?

☐ Nei ☑ Ja

17. Kjenner du til om det er problemer med drenering/fuktinnsig/øvrig fukt eller fuktmerker i underetasje/kjeller/krypkjeller?

☐ Nei ☑ Ja

Beskrivelse:

Det har vert utslag på fukt i kjeller vegger , forsvant etter drenering

18. Har det vært utført arbeid i forbindelse med drenering?

☐ Nei ☐ Ja, kun av faglært ☐ Ja, både av faglært og ufaglært ☑ Ja, kun av ufaglært

Beskriv hva som er utført av ufaglært:

Skiftet drens rør , slammet mur og lagt knatteplast

Har du dokumenter fra de som utførte arbeidet som viser eller beskriver hva som ble utført, og av hvem?

☐ Nei ☑ Ja

Beskriv dokumentene og legg frem kopi:

Bilder

19. Hvis boligen har kjeller og/eller rom under terreng. Kjenner du til om det er gjort endringer slik som ombygning, innredning, bruksendring osv., eller lagt gulv/kledd vegger osv.?

☑ Nei ☐ Ja

Kjenner du til om bruken av rommene i kjelleren er endret til rom for varig opphold?

☑ Nei ☐ Ja

Loft

20. Kjenner du til om det er gjort endringer på loftet (isolert, innredet, pusset opp, ombygget, bruksendret osv.)?

☑ Nei ☐ Ja, kun av faglært ☐ Ja, både av faglært og ufaglært ☐ Ja, kun av ufaglært

Elektrisk Anlegg

21. Kjenner du til om det er feil ved det elektriske anlegget?

☑ Nei ☐ Ja

22. Kjenner du til om det har vært utført arbeider på el-anlegget?

☐ Nei ☑ Ja, kun av faglært ☐ Ja, både av faglært og ufaglært ☐ Ja, kun av ufaglært

Beskriv hva som er utført av faglært, og av hvem:

Alt av elektrisk er skiftet ut, også ny tilførsel inn til huset er byttet

Har du dokumenter fra de som utførte arbeidet som viser eller beskriver hva som ble utført, og av hvem?

☐ Nei ☑ Ja

Beskriv dokumentene og legg frem kopi:

Omikron elektro AS alt ligger i boligmappa

Initialer selger:
C J
N S

Initialer kjøper (ved oppgjørsoppdrag):

23. Kjenner du til om det elektriske anlegget har vært undersøkt eller kontrollert av el-takstmann, el-installatør, eller det lokale el-tilsynet?

☑ Nei ☐ Ja

Installasjoner (klimaanlegg, ventilasjon osv.)

24. Kjenner du til om det er feil ved slike installasjoner

☑ Nei ☐ Ja

25. Kjenner du til om det har vært utført arbeider på slike installasjoner?

☑ Nei ☐ Ja, kun av faglært ☐ Ja, både av faglært og ufaglært ☐ Ja, kun av ufaglært

26. Kjenner du til om det har vært utført kontroll av slike installasjoner?

☑ Nei ☐ Ja

Oljetank

27. Kjenner du til om det er nedgravd oljetank på eiendommen?

☑ Nei ☐ Ja

28. Kjenner du til om det foreligger pålegg fra kommunen om å fjerne oljetanken?

☑ Nei ☐ Ja

29. Kjenner du til om kommunen har gitt dispensasjon til at oljetanken kan bli liggende? For eksempel ved at den tømmes/saneres eller fylles igjen?

☑ Nei ☐ Ja

Offentlige godkjenninger og utleiedel

30. Kjenner du til om det er innredet/bruksendret/bygget ut/lagt gulv/kledd vegger i andre deler av boligen?

☑ Nei ☐ Ja

31. Kjenner du til andre endringer, som tilbygg, garasje, terrasse/balkong/veranda, bruksendring, fasadeendringer?

☐ Nei ☑ Ja

Beskrivelse:

Skiftet vinduer

Kjenner du til om innredningen/bruksendringen/utbyggingen godkjent hos bygningsmyndighetene?

☑ Nei ☐ Ja

32. Selges boligen med utleiedel, leilighet, hybel, eller tilsvarende?

☑ Nei ☐ Ja

Skadedyr/Sopp/Mugg

33. . Kjenner du til om det er sopp/råte/mugg i boligen og/eller andre bygninger på eiendommen?

☑ Nei ☐ Ja

34. Kjenner du til om det er innsekter/skadedyr i eiendommen og/eller andre bygninger på eiendommen som skjeggkre, maur, biller, mus, rotter eller liknende?

☐ Nei ☑ Ja

Beskrivelse:

Det var mus i kjeller , men gjort tiltak med tette luker

Radon

35. Er det foretatt radonmåling?

☑ Nei ☐ Ja

Garasje/Carport

Har boligen garasje eller carport?

☑ Nei ☐ Ja

Øvrige arbeider ved boligen (Skaderapporter, tilstandsvurderinger og arealmålinger)

38. Kjenner du til om det foreligger skaderapporter, tilstandsvurderinger eller målinger eller lignende om boligen, og hvor skaden og eventuell følgeskade, etter hva du vet, ikke er utbedret?

☑ Nei ☐ Ja

39. Kjenner du til om det foreligger brukstillatelser eller ferdigattester for boligen, eiendommen og utførte tiltak?

☑ Nei ☐ Ja

Planer og offentlige godkjenninger

40. . Kjenner du til om det er forslag eller vedtatte reguleringsplaner/andre planer, nabovarsler/byggegodkjenninger/byggeplaner eller andre offentlige vedtak som kan medføre endinger i bruken av eiendommen eller eiendommens omgivelser?

☑ Nei ☐ Ja

41. Kjenner du til om det er påbud/heftelser/krav/manglende tillatelser ved eiendommen?

☑ Nei ☐ Ja

42. Kjenner du til om det er forhold i nabolaget som medfører plager eller sjenanse som det kan være relevant for kjøper å vite om?

☑ Nei ☐ Ja

Andre relevante forhold

43. Kjenner du til om ufaglærte har utført arbeid på eiendommen som normalt bør utføres av faglærte, utover det som er nevnt tidligere (for eksempel murerarbeid, tømrerarbeid osv.)?

☑ Nei ☐ Ja

44. Kjenner du til andre forhold av betydning som kan være relevant for kjøper å vite om for eksempel flom, rasfare, skred, grunnforhold, tinglyste forhold, private avtaler og liknende?

☑ Nei ☐ Ja

Jeg bekrefter at opplysningene er gitt etter beste skjønn. Jeg er kjent med at dersom jeg har gitt ufullstendige, uriktige eller misvisende opplysninger om eiendommen, vil forsikringsselskapet kunne søke hel eller delvis regress for sine utbetalinger eller redusere sitt ansvar helt eller delvis, jfr. vilkår for boligselgerforsikring punkt 7.1 og forsikringsavtaleloven kapittel 4.

Jeg er orientert om mitt mulige ansvar som selger etter avhendingsloven, eventuelt etter kjøpsloven (aksjeboliger), og om forsikringsgiver sitt boligselgerforsikringstilbud.

Jeg er klar over at avtale om forsikring er bindende. Jeg er også klar over at premietilbudet først kan påberopes når boligen er solgt (budaksept). Premietilbudet som er gitt av megler er bindende for forsikringsgiver i 6 – seks – måneder fra oppdragsinngåelse med megler.

Etter dette vil premien og forsikringsvilkårene kunne justeres. Når premietilbudet ikke lenger er bindende for forsikringsselskapet må egenerklæringsskjemaet signeres på nytt og eventuelle endringer påføres. Det vil da være forsikringspremien og forsikringsvilkårene på ny signeringsdato som legges til grunn.

Det kan ikke tegnes boligselgerforsikring ved følgende salg:

1. mellom ektefeller eller slektninger i rett oppstigende eller nedstigenede linje, søsken, eller
2. mellom personer som bor eller har bodd på boligeiendommen og/eller
3. når salget skjer som ledd i sikredes næringsvirksomhet/er en næringseiendom
4. etter at boligeiendommen er lagt ut for salg.
5. ved salg av helårs- og fritidsbolig er det krav til at det foreligger tilstandsrapport i henhold til Forskrift til avhendingslova (tryggere bolighandel).

Forsikringsselskapet kan ved skriftlig samtykke akseptere tegning av forsikring også i ovennevnte tilfeller. Dersom forsikringsselskapet ikke har gitt skriftlig samtykke, kan erstatningen bortfalle. Ved oppgjørsoppdrag trer forsikringen i kraft når kontrakten er signert av begge parter, begrenset til siste 12 måneder før overtakelse. Forøvrig oppfordrer selger potensielle kjøpere til å undersøke eiendommen grundig, jf avhendigsloven § 3-10 og kjøpsloven § 20 (aksjeboliger). Gyldig forsikring forutsetter at det for helårs- og fritidsbolig foreligger tilstandsrapport som er i henhold til Forskrift til avhendingslova (tryggere bolighandel)

☑ Jeg ønsker boligselgerforsikring, og bekrefter å ha mottatt og lest forsikringsvilkårene og informasjonsbrosjyre til selger i forbindelse med kjøp av boligselgerforsikring. Forsikringen trer i kraft på det tidspunkt det foreligger en budaksept mellom partene, begrenset til tolv måneder før overtakelse. Ved oppgjørsoppdrag trer forsikringen i kraft når kontrakten er signert av begge parter, begrenset til siste 12 måneder før overtakelse. Jeg bekrefter med dette at eiendommen ikke er en næringseiendom, at den ikke selges som ledd i næringsvirksomhet eller mellom ektefeller i rett oppstigende eller nedstigende linje, søsken, eller mellom personer som bor eller har bodd på boligeiendommen. Gyldig forsikring forutsetter at det foreligger tilstandsrapport som er i henhold til Forskrift til avhendingslova (tryggere bolighandel). Forsikringen er ugyldig dersom den tegnes i strid med forsikringsvilkårene. Jeg er oppmerksom på at eiendomsmegler ikke har fullmakt til å gjøre unntak fra ovennevnte begrensninger. Jeg er oppmerksom på at 8 % av totalt forsikringspremie er honorar til Söderberg & Partners.

☐ Jeg ønsker ikke å tegne boligselgerforsikring.

☐ Jeg har ikke mulighet til å tegne boligselgerforsikring iht. vilkår.

Dato	19.05.2026

Signert av *Caroline Jacobsen*

Signert av *Niclas Sydseter*

Initialer selger:
C J
N S

Initialer kjøper (ved oppgjørsoppdrag):

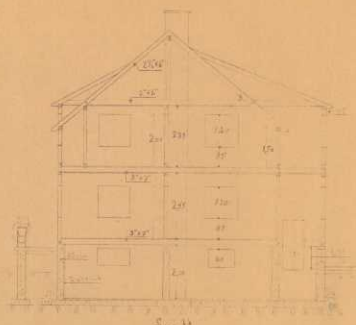

Snitt
Øst



Syd.



Nord.



Vest.

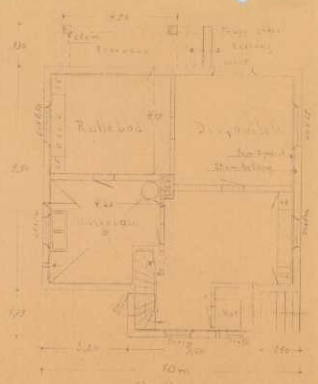

Kjellerplan

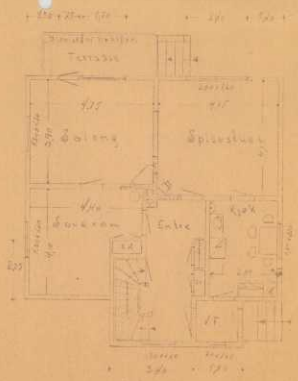

1ste Etasje

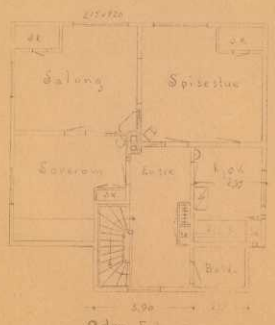

2den Etasje

M = 1:100.

Utkast til eget hus
for
Gartner Trygve Brudevold
Ås Gressvik.

Ås november 1951.
Harry Øberg Larsen.

Skatteetaten

Dato
02.02.2026

U.off. offl . § 13, sktfvl § 3-1

NORKART AS
Hoffsveien 4
0275 OSLO

Det tas forbehold om riktigheten eller fullstendigheten av opplysningene i dette dokumentet. Det kan ikke rettes krav som følge av at disse opplysningene benyttes som grunnlag for beslutninger

Bekreftelse på formuesverdi:

Kommune: 3107 FREDRIKSTAD

Gnr 51 Bnr 105 Fnr 0 Snr 0

Eiendommens adresse:

Gamle Ålevei 57, 1621 GRESSVIK

Formuesverdi for inntektsåret 2024:

Som primærbolig: kr 1 018 305 Som sekundærbolig: kr 4 073 218

Dokumentet er elektronisk godkjent og er derfor ikke signert

EIENDOMSINFORMASJON FRA KOMTEK

3107 Fredrikstad - 51/105/0/0

Eierrepresentant: Jacobsen Caroline

Regningsmottaker: Jacobsen Caroline

OPPLYSNINGER FRA MATRIKKELEN

Type	Grunneiendom	Bruksnavn	SOLBAKKEN	Grunnforurensing	Nei
Kommune	3107 Fredrikstad	Tinglyst	Ja	Har festegrunner	Nei
Gårdsnr	51	Seksjonert	Nei	Punktfeste	Nei
Bruksnr	105	Oppgitt areal	0 m2	Kulturminne	Nei
Festenr	0	Beregnet areal	1904,1 m2		
Seksjonsnr	0				

ADRESSER

(Antall: 1)

Adresse	Gamle Ålevei 57	Tilleggsnavn		Kirkesogn	Gressvik
	1621 GRESSVIK	Grunnkrets	Kirkeby	Valgkrets	Gressvik nord

BYGNINGER

(Antall: 1)

Bygningsnr.	Type	Status	Næringsgruppe	Bygningsendring	Bruksareal
147940068	Enebolig	Tatt i bruk	Bolig		120

TINGLYSTE EIERE

(Antall: 2)

Eier	Adresse	Postnr/Sted	Eierandel	Rolle
JACOBSEN CAROLINE	Gamle Ålevei 57	1621 GRESSVIK	1/2	Hjemmelshaver
SYDSETER NICLAS	Gamle Ålevei 57	1621 GRESSVIK	1/2	Hjemmelshaver

KOMMUNALE AVGIFTER I KOMTEK

Vare		Grunnlag	Enhetspris	Fra	Andel	Korr%	Årsbeløp inkl. mva
153	BRANNTILSYN 1 LØP	1,00 1 løp	kr 488,00	01.03.2026	1/1	0	kr 488,00
60	ESkatt Bolig	1 514 400,00 0/00	kr 3,20	01.03.2026	1/1	0	kr 4 846,00
1116	RENOVASJON - 240 L	1,00 240 l	kr 4 327,00	01.03.2026	1/1	0	kr 5 409,00
4370	AVLØP FASTGEB. BOLIG	1,00 Boenh.	kr 2 464,00	01.03.2026	1/1	0	kr 2 834,00
4270	VANN FASTGEB. BOLIG	1,00 Boenh.	kr 1 081,00	01.03.2026	1/1	0	kr 1 243,00
4360	AVLØP - BOLIG	280,00 M3	kr 38,09	01.03.2026	1/1	0	kr 12 265,00
4260	VANN - BOLIG	280,00 M3	kr 12,55	01.03.2026	1/1	0	kr 4 041,00

kr 31 126,00

FREDRIKSTAD KOMMUNE

Eiendomsrapport

Rapportdato : 2.2.2026

Opplysningene i Eiendomsrapporten er registrerte opplysninger pr rapportdato. Pålitelighetene på opplysningene henger nøye sammen med kvalitet og nøyaktighet på datakildene. Det tas derfor forbehold om feil og mangler i datakildene og i opplysningene som oppgis i rapporten.

Eiendomsrapport for 51 / 105 / 0 / 0

Opplysningene under dekker de pålegg som er gitt av virksomheten Miljø og landbruk. I tillegg gis det informasjon om store eiketrær dersom slike er registrert på eiendommen. Nedgravde tanker som ikke er i bruk, skal tømmes og fjernes. Store og/eller hule eiker er vernet. Er du i tvil om hva du kan gjøre nær en slik eik, ta kontakt med kommunen eller fylkeskommunen.

BRENSELTANKER REGISTRERT PÅ EIENDOMMEN - Eventuelle pålegg knyttet til dette vil leveres separat fra kommunens saksbehandler

Avtalenummer	Type	Status	Plassering	Innhold	Volum

Ingen brenseltanker er registrert på eiendommen

TILSYNSGEBYR REGISTRERT PÅ EIENDOMMEN - Eventuelle pålegg knyttet til dette vil leveres separat fra kommunens saksbehandler

Avtalenummer	Varenummer	Varenavn

Ingen tilsynsgebyr er registrert på eiendommen

STORE/HULE EIKER REGISTRERT PÅ ELLER I NÆRHETEN AV EIENDOMMEN (inntil 5 m fra eiendomsgrensen)

ID	Lokalitet	Registreringsdato	Utforming	Omkrets

Ingen store eller hule eiker er registrert på eller i nærheten av eiendommen

GRUNNFORURENSNING REGISTRERT PÅ EIENDOMMEN - Eventuelle pålegg knyttet til dette vil leveres separat fra kommunens saksbehandler

Påvirkningsgrad

Ingen grunnforurensning er registrert på eiendommen

305 o E / 5046206
Geomatikk
51/105 DSA

Nr. 426o.

Prt.koll
J. nr.
L. nr.

side

Onsöy
..... kommune

MÅLEBREV

utstedt av oppmålingssjefen i henhold til kart- og oppmålingsforretning

over

Parsell av ..... gate/vei nr. .....

Parsellen er betegnet ..... gate/vei nr. .....

År 19 64 den 23. 11. ble det i medhold av § 57 i «Lov om bygningsvesenet av 22. februar 1924» med endringer av 28. februar 1947 og forskrifter for kart- og oppmålingsforretninger, holdt kart- og oppmålingsforretning over

eiendommen "Solbakken" gnr. 51, bnr. 105.

Forretningen er forlangt av Trygve Brudevolds arvinger v/lensmann Frengstad

som har grunnbokshjemmel til eiendommen.

Forretningen ble administrert av oppmålingssjefen

i nærvær av kartvitne Trygve Pettersen og Oddvar Nilsen.

3000. 4419/63. R. A.

Ved forretningen møtte: [1])

Grunneier: Trygve Brudevolds arvinger v/Öivind Brudevold og Ingeborg Röd.

Naboer: Ingrid Omberg.
Kristian Krabberöd.

Grensebeskrivelse:

Delet begynner i parsellens sydöstre hjörne merket med pel. Fortsetter derfra 53,2o m i vestlig retning til pel ved fylkesveien. Fölger så denne i en buet linje, målt i rett linje mellom punktene 42,oo m. Derfra lo,4o m i öst nordöstlig retning til bolt i en sten. Videre 24,3o m i nesten samme retning til pel. Derfra 46,3o m tilbake til utgangspunktet.

Oddvar Nilsen. (sign.)
kartvitne

Trygve Pettersen. (sign.)
Kartvitne

Jakob Henriksen. (sign.)
oppmålingssjef

[1]) Her føres navn og matrikkelbetegnelse vedr. alle parter og naboer som møter, dessuten opplyses hvem som er forskriftsmessig innkalt, men ikke møter. Teksten videre redigeres av administrator. En bør omtale: Grensebefaring, hvem som har påvist eller anvist grensene, hvilke dokumenter det er henvist til e. l. Videre kommer selve grensebeskrivelsen med arealoppgave. Tilslutt eventuelle generelle tilføyelser.

For inntegning eller innliming av kart.

Areal= 2054 m2

M.= 1: 500

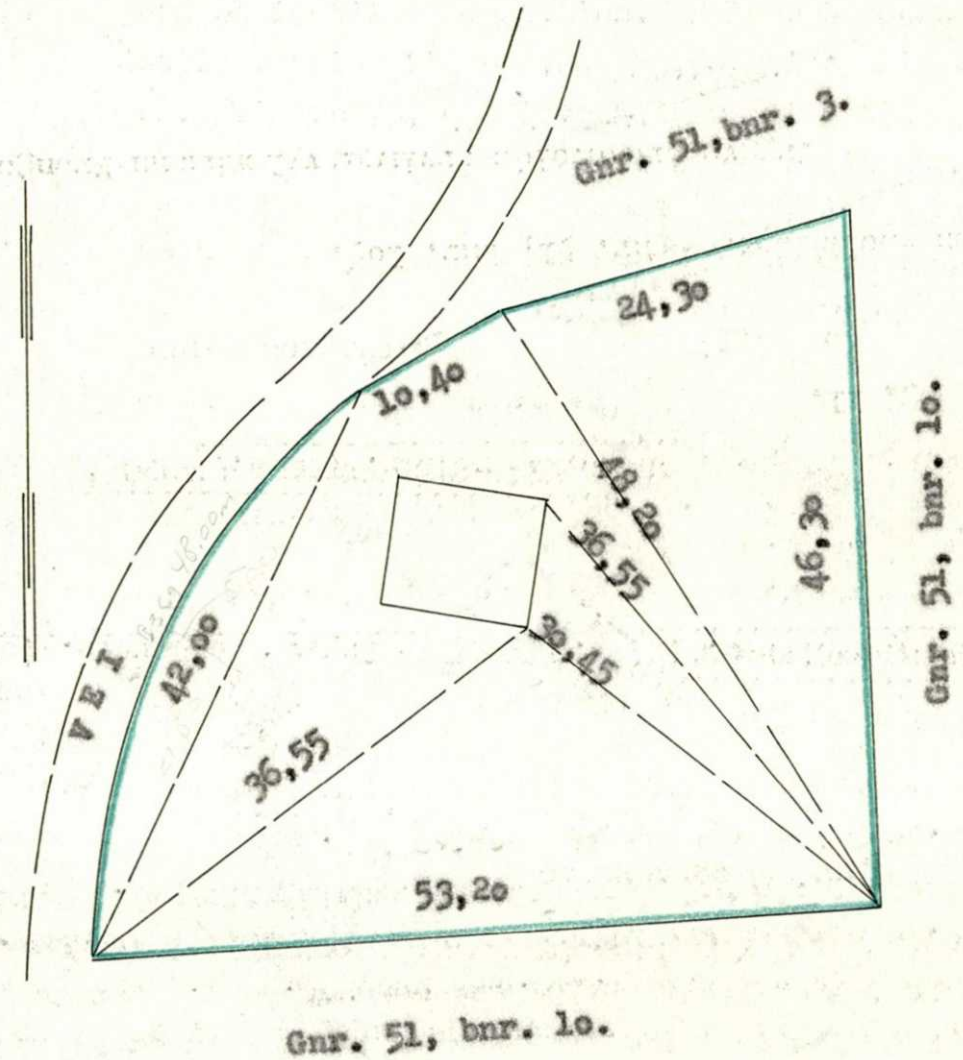

Påtegninger: [3])

[1]) F.eks. tinglysning, eventuelle rettelser, ajourføring o.s.v.

Matrikkelrapport for Grunneiendom 3107-51/105/0

Bruksnavn	SOLBAKKEN	Beregnet areal	1 904.1
Etablert dato	19.03.1952	Historisk oppgitt areal	0.0
Oppdatert dato	22.09.2025	Historisk arealkilde	0 - Ikke oppgitt
Skyld	0.03	Antall teiger	1
Kommunenummer	3107	Kommunenavn	FREDRIKSTAD

- [x] Tinglyst
- [ ] Avklarte eiere
- [ ] Har festegrunn
- [ ] Bestående
- [ ] Har grunnforurensning
- [ ] Mangel matrikkelføring
- [ ] Seksjonert
- [ ] Har kulturminner
- [ ] Har anmerket klage

Tinglyste eierforhold

Navn	Pers.nr/org.nr.	Rolle	Status	Adresse	Andel
CAROLINE JACOBSEN		H - Hjemmelshaver	B - Bosatt		1/2
NICLAS SYDSETER		H - Hjemmelshaver	B - Bosatt		1/2

Forretninger

Forretningstype	Forretningsdato	Matrikkelført	Saksreferanse	Involverte
ON - Omnummerering	01.01.2024	01.01.2024		
ON - Omnummerering	01.01.2020	01.01.2020		
ON - Omnummerering	07.01.1994			
SK - Skylddeling	19.03.1952			

Grunnforurensing registrert på eiendommen

Lokalitetsnr	Lokalitetsnavn	Påvirkningsgrad	Myndighet	Matrikkelføringsdato

Kulturminner

Kategori	Art	Vernetype	Matrikkelført	Lokalitetsnummer

Krav om jordskifte

Jordskiftereferanse	Ført dato

Grunnerverv

Grunnervervreferanse	Ført dato

Klage

Klagereferanse	Gjelder	Ført dato

Teiger

Hovedteig	Avklart eiere	Tvist	Flere mat. enheter	Ureg. jordsameie	Datafangstdato	Ber.areal	Arealmerknad
☑	☐	☐	☐	☐	17.07.1978	1 904.1	VE - Hjelpelinje vegkant

Bygninger

Bygningsnr	Lnr	Type	Status
147940068	0	111 - Enebolig	TB - Tatt i bruk

Bygning 147940068: 111 - Enebolig

Opprinnelseskode	M - Massivregistrering	BRA Bolig	120.0
Antall boenheter	1	BRA Annet	0.0
Antall etasjer	2	BRA Totalt	120.0
Avløp		Har heis	☐
Har kulturminner	☐	Har sefrakminne	☐

Bygningsstatushistorikk

Bygningsstatus	Dato	Registrert dato
TB - Tatt i bruk		15.05.2006
EB - Endre bygningsdata	07.12.2022	07.12.2022

Bruksenheter

Type	Leilighetsnr.	BRA	Rom	Bad	Kjøkken
B - Bolig	H0101	120.0	0	0	1 - Kjøkken

Etasjer

Etasje	Boenheter	BRA Bolig	BRA Annet	BRA Totalt	Alt. areal
H02	0	55.0	0.0	55.0	0.0
H01	1	65.0	0.0	65.0	0.0

Adresser

Vegnavn	Nummer	Navn	Poststed
Gamle Ålevei	57		1621 GRESSVIK

FREDRIKSTAD KOMMUNE

Fredrikstad brannvesen avd. Boligtilsyn
02. Februar 2026

Megleropplysninger

Opplysninger fra Fredrikstad brannvesen

Eiendomsopplysninger:

Gnr.:	**51**	Bnr.:	**105**	Fnr.:		Snr.:	
Adresse:		**Gamle Ålevei 57**					

Beskrivelse av dette produktet:
WI01061700 Opplysninger fra brann- og feiervesen

Opplysninger om at bygg omfattes av bestemmelsene i brannvernlovens §13, og om det er foretatt branntilsyn og kontroll med piper/ildsteder som har resultert i rapport og eventuelt pålegg.
Kopi av rapporter og opplysninger om eventuelle pålegg vedlegges.

Fyringsanlegg, tilsyn	Ja:		Nei:	***X***	Sist tilbud, dato: 19.11.2021	
Er det registrert pålegg / mangler vedrørende piper og ildsteder?	Ja:	***X***	Nei:		Ukjent:	
Røykløp feid/ sjekket	Ja:		Nei:	***X***	Sist tilbud, dato: 19.11.2021	

Med vennlig hilsen

Cato Eriksen
Inspektør
Fredrikstad brannvesen, avd. Boligtilsyn
Telefon: 977 46 399

FREDRIKSTAD KOMMUNE Byutvikling

Vedr.: MIDLERTIDIG BRUKSTILLATELSE / FERDIGATTEST

Ved gjennomgang av eiendomsmappen i vårt arkiv, har vi ikke funnet noen midlertidig brukstillatelse/ferdigattest for den forespurte eiendommen.
Følgelig kan ikke dokumentasjon leveres.

I saker fra før 1. januar 1998, som ikke er avsluttet med ferdigattest eller midlertidig brukstillatelse, skal det ikke utstedes ferdigattest. Dette innebærer at byggverket kan tas i bruk lovlig uten ferdigattest, forutsatt at det ikke foreligger andre forhold som gjør bruken ulovlig. Det gjør ikke ulovlige bygg lovlige, de må fortsatt være bygget i tråd med reglene som gjaldt på søknadstidspunktet. Dersom det er gjort tiltak uten nødvendige tillatelser, eller i strid med gjeldende regelverk, må dette avklares og eventuelt rettes opp.

Med hilsen Geomatikk

Fredrikstad kommune
Meglerinformasjon

Jacobsen Caroline

Gamle Ålevei 57

1621 Gressvik

Adresse:	Gamle Ålevei 57 (H - 1 - 1)	Dato:	02.02.2026
Bygningsnr:	147940068	Saksreferanse:	
Eiendom:	51 / 105 / 0 / 0	(bes oppgitt ved svar)	
Antall røykløp:	1	Vår referanse:	Cato Eriksen
Antall ildsted:	2	Avtale nr:	1955
Tilsyn:	Ikke utført 19.11.2021		
Hyppighet:	Hvert 4.år		

Følgende avvik/ anmerkninger er registrert hos Hvaler/ Fredrikstad kommune på overnevnte eiendom. Brannvesenets kontroll er utført i forbindelse med lovpålagt tilsyn. Det opplyses om at tilsynet ikke er en godkjenning av brannsikkerheten.
Det er eier som er ansvarlig for brannsikkerheten i hele bygget.

Avvik røykløp:

Gjelder: Røykløp Plassering: 1

1 Innekledd skorstein

Avvik fra: Forskrift om brannforebygging § 6, 2. ledd

OBS !

Opplysningene om kommunale pålegg i dette skjema er gitt ut fra dokumenter som forekommer i kommunens arkiv / datasystem.
Endringer av diverse art på eiendommen som det ikke er søkt eller meldt om, kan ikke kommunen svare for.

WI30040100 Eiendomsstatus

Eiendomsopplysninger fra matrikkelen:

Gnr: 51	**Bnr:** 105	**Fnr:** 0	Snr: 0
Adresse:	Gamle Ålevei 57		
Areal:	ca. 1904.1 m² *		
Antall boenheter:	1		

OBS !
Plandataene er hentet fra kommunens digitale planregister.
Disse kan inneholde småfeil og bør oppfattes som veiledende.
Det er det stemplede analoge kartet / dokumentet som er det juridiske plandokument.

Planopplysninger:

Kommuneplan, navn: Kommuneplan Fredrikstad 2023 – 2035 Plandokumenter på kommunens nettsider	**Formål/Hensynssone:** 310 - Ras- og skredfare, H310 1001 - Bebyggelse og anlegg 5100 - LNF - tiltak for stedbunden næring	**Godkjent/vedtatt:** juni 15, 2023
Reguleringsplan, navn: Eiendommen er ikke regulert	**Formål/Hensynssone:**	**Godkjent/vedtatt:**
Reguleringsbestemmelser:		
Planforslag, navn: 1122 Åledalslinja		**Varslet igangsatt:** november 10, 2014

*For matrikkelenhet:

Om fullstendighet og nøyaktighet i matrikkelrapporten

Matrikkelen ble etablert ved konvertering av data fra tidligere registre. Det kan variere hvor gode disse dataene er med hensyn på fullstendighet og nøyaktighet. I enkelte tilfeller kan grensepunkt og grenselinjer mangle helt eller delvis eller være feil registrert. Det kan være feil og mangler ved registrert bygnings- og adresseinformasjon. Fullstendighet og stedfestingsnøyaktighet er generelt bedre innenfor enn utenfor tettbygd strøk. Vi gjør oppmerksom på at for mange matrikkelenheter og bygg hefter usikkerhet ved arealet som oppgis.

Usikre grenser.
Eiendommen tilfredsstiller ikke dagens krav til stedfesting av eiendomsgrenser. Grensene er usikre og det vil ofte medføre arealavvik i forhold til eksisterende areal i marka. For å få nøyaktig grensebestemmelse anbefales det å rekvirere ny oppmåling.

FREDRIKSTAD KOMMUNE

Opplysninger til eiendomsmegler

Fredrikstad, 04. februar 2026

EM § 6-7.8 Kommunale pålegg - offentlig vann- og avløpsnett Kilde: Vann- og avløpsavdelingen

Gjelder eiendom:

Kommunenr.: 3107 **Gårdsnr.:** 51 **Bruksnr.:** 105 **Festenr.:** 0 **Seksjonsnr.:** 0
Adresse: Gamle Ålevei 57, 1621 GRESSVIK

Pålegg:	**JA**	**NEI**
Generelt pålegg i området om utkobling av taknedløp:	X	
Separering av spillvann/overvann:		X
Tilkobling til avløpsnett:		X
Utkobling av septiktank:		X

Standard abonnementsvilkår gjelder for alle abonnenter.

Generelt pålegg om utkobling av private septiktanker

Fredrikstad kommune krever at alle private septiktanker og slamavskillere tilknyttet offentlig avløpsnett kobles ut.
Dette gjelder ikke eiendommer som har egen avtale med Vann- og avløpsavdelingen i kommunen.
Disse tankene tømmes av kommunen en gang hvert år.

Huseiere som har privat septiktank tilkoblet offentlig avløpsnett må kontakte autorisert rørlegger/entreprenør for utkobling av tank.
Melding skal sendes Vann- og avløpsavdelingen, Teknisk drift i kommunen før arbeidet startes.

Forbehold ved utlevering av informasjon i forbindelse med eiendomsforespørsler

Det tas forbehold om at det kan være avvik i våre registre/kart/arkiv i forhold til den faktiske situasjonen og at det kan foreligge forhold omkring eiendom og bygninger som kommunen ikke er kjent med. Brukere av informasjonen må derfor være bevisst på sammenheng og formål som den benyttes i, og bruke informasjonen kritisk.

Utskrifter fra det digitale kartverket i form av papirkart kan inneholde linjer som lett kan føre til misforståelser. Dette gjelder ofte karttemaer som ledninger og eiendomsgrenser, som i mange tilfeller kan være unøyaktige. For eksempel må derfor ikke gravearbeider på ledninger foretas uten påvisning av ledningen i marka.

Kommunen kan ikke stilles økonomisk ansvarlig for bruk av informasjon som oppgis i sammenheng med eiendomsforespørsler.

Fredrikstad kommune
Vann- og avløp
Postboks 1405
1605 Fredrikstad

tlf. 69 30 60 00
e-post: teknisk@fredrikstad.kommune.no
www.fredrikstad.kommune.no

Kommuneplanens arealdel
Fredrikstad kommune
2020 - 2032

Nasjonal plan-ID: 3004 909

Saksbehandling ihht Plan- og bygningsloven	Saksnr	Dato	Sign.
Vedtak om oppstart av planarbeidet	PS 108/17	FSK 01.06.2017	MAAU
Varsel om oppstart og kunngjøring			
med høring og offentlig ettersyn av planprogramet	17/7665	09.06-19.09.2017	MAAU
Fastsetting av planprogrammet	PS 170/17	FSK 09.11.2017	MAAU
1.gangs behandling	PS 8/19	FSK 31.01.2019	MAAU
Høring og offentlig ettersyn	17/7665	til 01.04.2019	AKHE
2.gangs behandling	PS 171/19	BS 06.12.2019	AKHE
Ny høring og offentlig ettersyn	19/23074	til 17.02.2020	AKHE
Egengodkjent	PS 64/20	18.06.20	AKHE

Koordinatsystem: Euref89, sone 32N, høydegrunnlag NN2000
Kartgrunnlag: Geovekst FKB
Digital plan er utarbeidet av Fredrikstad kommune, virksomhet Geomatikk
Dato: 27.07.2020

TEGNFORKLARING
PBL § 11 Kommuneplanens arealdel

Nåværende Framtidig

BEBYGGELSE OG ANLEGG (pbl §11-7, nr 1)

- BA Bebyggelse og anlegg
- B Boligbebyggelse
- FR Fritidsbebyggelse
- S Sentrumsformål
- Forretninger
- OP Offentlig eller privat tjenesteyting
- FT Fritids- og turistformål
- Råstoffutvinning
- N Næringsbebyggelse
- IA Idrettsanlegg
- AA Andre typer nærmere angitt bebyggelse og anlegg
- Uteoppholdsareal
- G Grav og urnelund
- KB Kombinert bebyggelse og anleggsformål

SAMFERDSELSANLEGG OG TEKNISK INFRASTRUKTUR (pbl §11-7, nr 2)

- V Samferdselsanlegg og teknisk infrastruktur (arealer)
- H Havn
- P Parkering
- KS Kombinerte formål for samferdselsanlegg og/eller teknisk infrastruktur

GRØNNSTRUKTUR (pbl §11-7, nr 3)

- GP Blågrønn struktur
- Naturområde
- Turdrag
- Friområde
- Park
- Kombinerte grønnstrukturformål

FORSVARET (pbl §11-7, nr 4)

- Forsvaret

LANDBRUKS-, NATUR- OG FRILUFTSFORMÅL (LNF) (pbl §11-7, nr 5)

- LNF-areal for nødvendige tiltak for landbruk og reindrift og gårdsaktiviteter næringsvirksomhet basert på gårdens resursgrunnlag
- LNF-areal for spredt bolig-, fritids- eller næringsbebyggelse mv.

BRUK OG VERN AV SJØ OG VASSDRAG (pbl §11-7, nr 6) (pbl §11-7, nr 3)

- Bruk og vern av sjø og vassdrag med tilhørende strandsone
- Farled
- SH Småbåthavn
- Naturområde
- FS Friluftsområde

HENSYNSSONER (pbl §11-8)

a) Sikrings-, støy- og faresoner

- H310 Hensynssone ras- og skredfare
- H320 Hensynssone flomfare
- H370 Hensynssone høyspenningsanlegg
- H380 Hensynssone militært område

b) Infrastruktursone

- H410 Krav vedrørende infrastruktur

c) Soner med angitt særlige hensyn

- H510 Hensynssone landbruk
- H530 Hensynssone friluftsliv
- H550 Hensynssone landskap
- H560 Hensynssone naturmiljø
- H570 Hensynssone kulturmiljø

d) Båndleggingsone

- H710 Båndlegging for regulering etter plan- og bygningsloven
- H720 Båndlegging etter lov om naturvern
- H730 Båndlegging etter lov om kulturminner

e) Gjennomføringsone

- H810 Krav om felles planlegging

SAMFERDSEL

	Nåværende Tunnel	Nåværende På bakken	Nåværende Bro	Framtidig Tunnel	Framtidig På bakken	Framtidig Bro
Fjernveg						
Hovedveg						
Samleveg						
Gang- og sykkelveg						
Sykkelveg						
Turveg/turdrag						
Kollektivtrasé						
Jernbane						
Farled						
Småbåtled						
Kollektivknutepunkt						

JURIDISK LINJE

- Byggegrense
- Forbudsgrense sjø (100 m-beltet)
- Strandlinje sjø
- Markagrense

Nasjonal produktspesifikasjon for arealplan og digitalt planregister

Reguleringsplan

Spesifikasjon for tegneregler

Mars 2010

AREALFORMÅL

BEBYGGELSE OG ANLEGG

Formål	SOSI-kode	Kortform			Fargekode Hex	Fargekode RGB	Fargekode CMYK
1. Bebyggelse og anlegg	(1000)						
Bebyggelse og anlegg	1001				FFCC00	255-204-0	0-20-100-0
Boligbebyggelse	1110				FFFF33	255-255-51	0-0-80-0
Boligbebyggelse-frittliggende småhusbebyggelse	1111				FFFF99	255-255-153	0-0-40-0
Boligbebyggelse-konsentrert småhusbebyggelse	1112				FFFF33	255-255-51	0-0-80-0
Boligbebyggelse-blokkbebyggelse	1113						
Garasjeanlegg for bolig-/fritidsbebyggelse	1119						
Fritidsbebyggelse	1120				FFCC66	255-204-102	0-0-0-100
Fritidsbebyggelse-frittliggende	1121				FFE7AE	255-231-174	0-9-32-0
Fritidsbebyggelse-konsentrert	1122				FFCC66	255-204-102	0-0-0-100
Fritidsbebyggelse-blokk	1123						
Kolonihage	1124						
Sentrumsformål	1130		Sentrumsformål		CC9900	204-153-0	0-20-80-20
Kjøpesenter	1140		Kjøpesenter		CC99CC	204-153-204	0-20-0-20
Forretninger	1150		Forretninger		CCCCFF	204-204-255	20-20-0-0
Offentlig eller privat tjenesteyting	1160		Tjenesteyting		FF9999	255-153-153	0-40-40-0
Barnehage	1161		Barnehage				
Undervisning	1162		Undervisning				
Institusjon	1163		Institusjon				
Kirke/annen religionsutøvelse	1164		Religionsutøvelse				
Forsamlingslokale	1165		Forsamlingslokale				
Administrasjon	1166		Administrasjon				
Annen offentlig eller privat tjenesteyting	1169						
Fritids- og turistformål	1170		Fritid/Turistformål		9999CC	153-153-204	20-20-0-20
Utleiehytter	1171		Utleiehytter				
Fornøyelsespark	1172		Fornøyelsespark				
Campingplass	1173		Campingplass				

SAMFERDSELSANLEGG OG TEKNISK INFRASTRUKTUR

GRØNNSTRUKTUR

FORSVARET

LANDBRUKS-, NATUR- OG FRILUFTSFORMÅL SAMT REINDRIFT

BRUK OG VERN AV SJØ OG VASSDRAG, MED TILHØRENDE STRANDSONE

HENSYNSSONER

FLATER

Planomriss for reguleringsplaner under arbeid

ANDRE JURIDISKE FLATER, LINJER OG PUNKTER I REGULERINGSPLAN

Linjesymbol

PUNKTSYMBOL

MILJØVERNDEPARTEMENTET Myntgata 2 • P.b. 8013 Dep, 0030 OSLO

Generell tegnforklaring til reguleringsplaner fra det digitale planregistret i Fredrikstad kommune

Fastmerker

Reguleringsplan - juridiske punkter

- Vegstenging av veg,avkjørsel
- Avkjørsel
- Brukar
- Tunnelåpning

Grensepunkter

- Off. godkj. grensemerke
- Bolt
- Kors
- Grensestein/-røys
- Grensemerke, annen type

Juridiske linjer

- Sti
- Regulert tomtegrense
- Eiendomsgrense som skal opphøves
- Grense for restriksjonsomr.
- Grense for bevaring
- Bygg som skal bevares
- Byggegrense
- Grenser,bygg,fjernes
- Byggelinje-/grense
- Tre
- Støyskjerm
- Eiendomsgrense som skal opphøves

Reguleringsplan bestemmelsesgrense

Reguleringsplangrenser

Formålsgrenser

Jernbanelinjer

- Jernbanelinje
- Situasjonslinjer, jernbane

Eiendomsgrenser

- Målte grenser
- Målte grenser
- Ikke-målte grenser
- Frihåndstegnede grenser

Kommunegrenser

Reguleringsplan - bestemmelser

- Fareområde
- Restriksjonsområde
- Bevaringsområde
- Fornyelsesområde
- Rekkefølgeområde

Reguleringsplan - formal

- BYGGEOMRÅDER
- Område for boliger med tilhørende anlegg
- Frittliggende småhusbebyggelse
- Konsentrert småhusbebyggelse
- Blokkbebyggelse
- Garasjer i boligområder
- Område for forretning
- Område for kontor

Forts..

- Område for industri/lager
- Område for fritidsbebyggelse
- BYGGEOMRÅDE FOR OFFENTLIGE BYGNINGER
- Offentlig barnehage
- Offentlig undervisning(skole, universitet mv.)
- Offentlig institusjon(sykehus,aldersh-jem,sykehjem mv.)
- Offentlig kirke
- Offentlig forsamlingslokale(kino,teater mv.)
- Offentlig administrasjon
- BYGGEOMRÅDE FOR SÆRSKILT ANGITT ALMENNYTTIG FORMÅL
- Almennyttig barnehage
- Almennyttig undervisning(skole,universi-tet mv.)
- Almennyttig insitituisjon(sykehus,alders-hjem,sykehjem mv.)
- Almennyttig Kirke
- Almennyttig forsamlingslokale(grendehus mv.)
- Almennyttig administrative bygg
- OMRÅDE FOR HERBERGER OG BEVERTNINGSSTEDER
- Hotell med tilhørende anlegg
- Bevertning
- OMRÅDE FOR GARASJEANLEGG OG BENSINSTASJONER
- Garasjeanlegg
- Bensinstasjon
- Annet byggeområde
- LANDBRUKSOMRÅDER
- Område for jord-og skogbruk
- Område for jordbruk(*)
- Område reindrift
- Område for gartneri
- Område for parsellhager
- Annet landbruksområde
- OFFENTLIGE TRAFIKKOMÅDER
- Kjøreveg
- Gate med fortau
- Annen veggrunn
- Gang-/sykkelvei
- Sykkelvei
- Gangvei
- Kjørbar gang-/sykkelvei(*)
- Fortau(*)
- Gatetun
- Torg

Forts..

- Rasteplass
- Parkeringsplass
- Kollektivanlegg
- Busstreminal
- Bussholdeplass
- Drosjeholdeplass
- Jernbane
- Sporveg-/forstadsbane
- Havneområde
- Kai
- Småbåtanlegg(landdelen)
- Trafikkområde i sjø og vassdrag
- Skipsled
- Havneområde i sjø
- Offentlig småbåhavn(*)
- Annet trafikkområde i sjø/vassdrag
- Annet trafikkområde(på land)
- FRIOMRÅDER
- Park
- Turveg
- Skiløype
- Anlegg for lek
- Anlegg for idrett og sport
- Leirplass
- Annet friområde
- Friområde i sjø og vassdrag
- Badeområde
- Småbåthavn
- Regattabane
- Annet friområde i sjø og vassdrag
- SPESIALOMRÅDER
- Privat vei
- Privat parkering(*)
- Park(*)
- Parkbelte i industristrøk
- Campingplass
- Friluftsområde(på land)
- Friluftsområde i sjø og vassdrag
- Idrettsanlegg som ikke er offentlig tilgjengelig
- Golfbane
- Grav- og urnelund
- Privat småbåtanlegg(land)
- Privat småbåtanlegg(sjø)
- Område for anlegg i grunnen
- Område for anlegg og drift av kommunalteknisk virksomhet
- Drikkevannsmagasin
- Vann- og avløpsanlegg
- Område for bygging og drift av fjernvarmeanlegg
- Anlegg for telekommunikasjon
- øvingsområde med tilhørende anlegg for forsvaret/sivilforsvaret
- Område og anlegg for drift av radionavigasjonshjelpemidler utenfor flyplass

Forts..

- Kulturminne(*)
- Fiskebruk
- Andre områder for anlegg i vassdrag eller i sjøen
- Naturvernområde(på land)
- Naturvernområde i sjø og vassdrag
- Klimavernsone
- Område for steinbrudd og masseuttak
- Andre områder for vesentlige terrenginngrep
- Område for reindrift
- Pelsdyranlegg
- Handelsgartneri
- Område for særskilte anlegg
- Taubane
- Fornøyelsespark
- Område for vindkraft
- Annet spesialområde
- FELLESOMRÅDER
- Felles avkjørsel
- Felles adkomst(*)
- Felles gangareal
- Felles parkeringsplass
- Felles lekareal for barn
- Felles gårdplass
- Fellesareal for garasjer
- Felles grøntareal
- Annet Fellesareal for flere eiendommer
- KOMBINERTE FORMÅL
- Bolig/Forretning
- Bolig/Forretning/Kontor
- Bolig/Kontor
- Bolig/Offentlig
- Forretning/Kontor
- Forretning/Kontor/Industri
- Forretning/Industri
- Forretning/Kontor/Offentlig
- Forretning/Offentlig
- Kontor/Industri
- Kontor/Offentlig
- Kontor/Bensinstasjon
- Offentlig/Almennyttig
- Vegserviceanlegg(Bevertnin-g/Bensinstasjon)
- Annet kombinert formål
- Unyansert formål(kun for eldre planer)

Reguleringsplaner

Vannflater

- Vannflater

- Planomriss for reguleringsplaner under arbeid

Reguleringsplan

FREDRIKSTAD KOMMUNE

Adresse: Gamle Ålevei 57, 1621 GRESSVIK
Gnr/Bnr: 51/105/0/0

Målestokk: 1:1000
Leveransedato: 2026-02-02

N

Planident:
Ikrafttredelsesdato:
Plannavn:

Datakilde: Geovekst, FKB
Referansesystem: Euref89, UTM sone 32N, høydegrunnlag NN2000

Plandataene er hentet fra kommunens digitale planregister. Disse kan inneholde feil og bør oppfattes som veiledende.
Det er det stemplede analoge kartet/dokumentet som er det juridiske plandokumentet.
Det er ikke registrert planer innenfor den aktuelle eiendommen

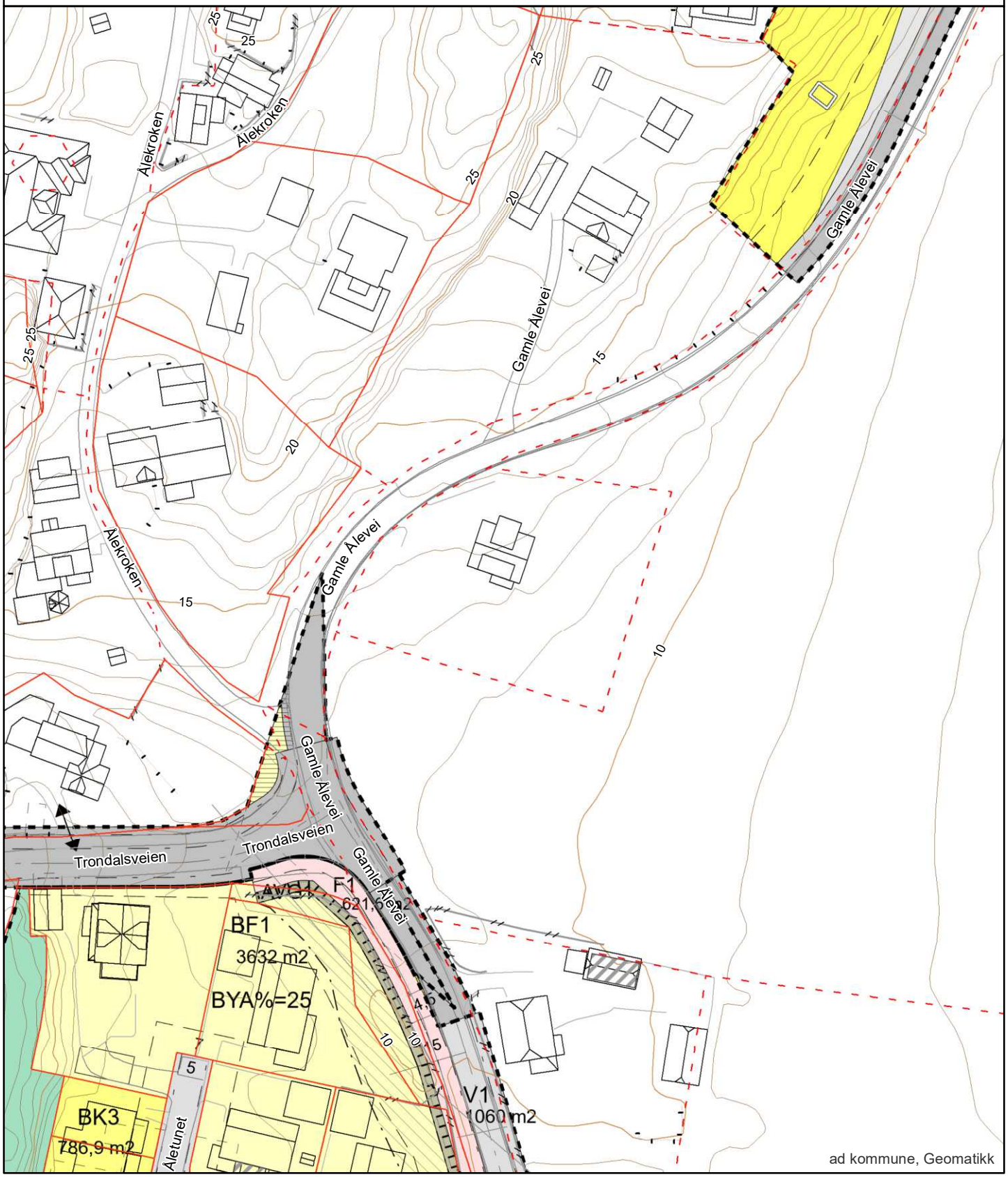

Grunnkart

FREDRIKSTAD KOMMUNE

Adresse: Gamle Ålevei 57, 1621 GRESSVIK
Gnr/Bnr: 51/105/0/0

Målestokk: 1:1000
Leveransedato: 2026-02-02

N

Datakilde: Geovekst, FKB
Referansesystem: Euref89, UTM sone 32N, høydegrunnlag NN2000

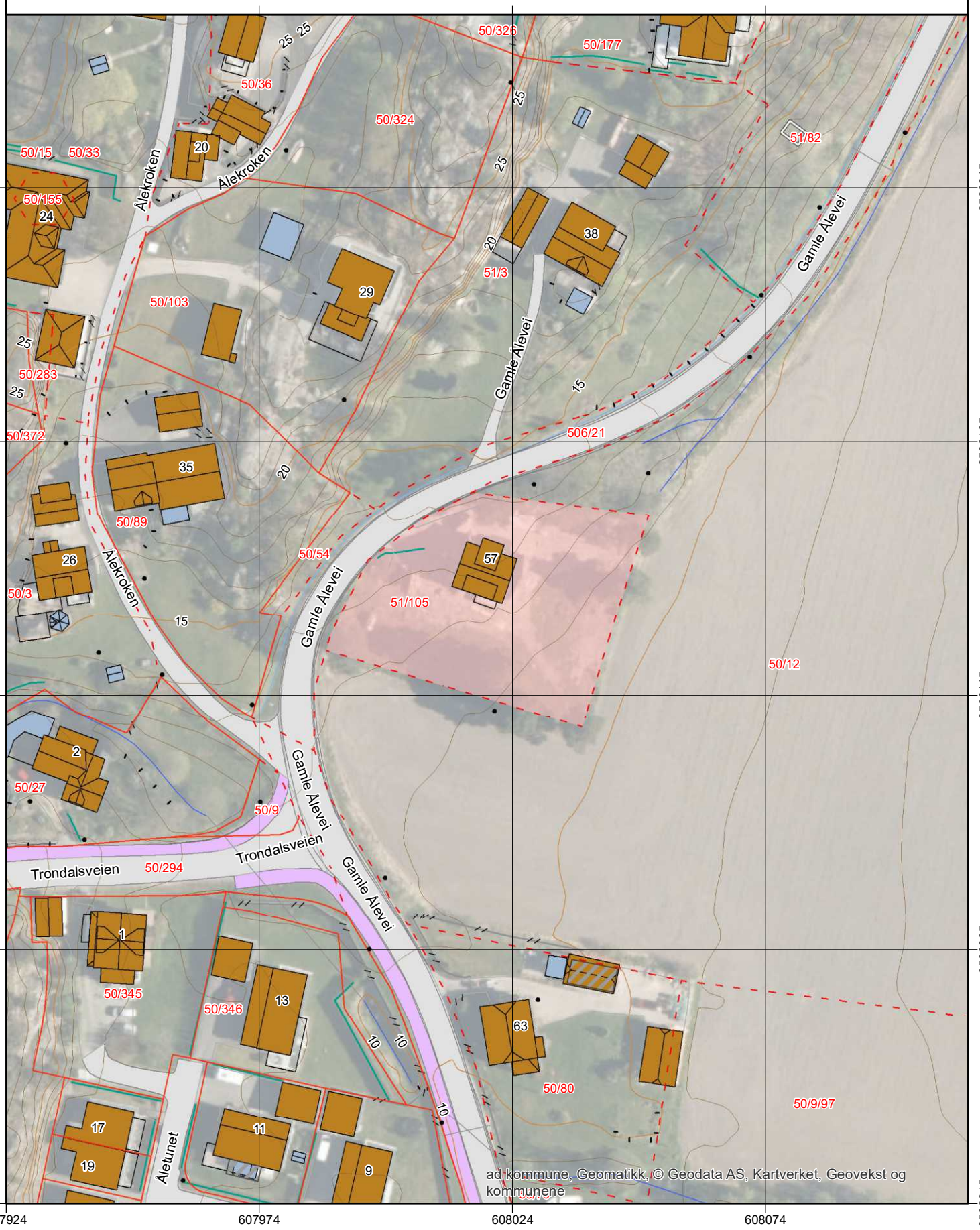

Oversiktskart

FREDRIKSTAD KOMMUNE

Adresse: Gamle Ålevei 57, 1621 GRESSVIK
Gnr/Bnr: 51/105/0/0

Målestokk: 1:1000
Leveransedato: 2026-02-02

N

Datakilde: Geovekst, FKB
Referansesystem: Euref89, UTM sone 32N, høydegrunnlag NN2000

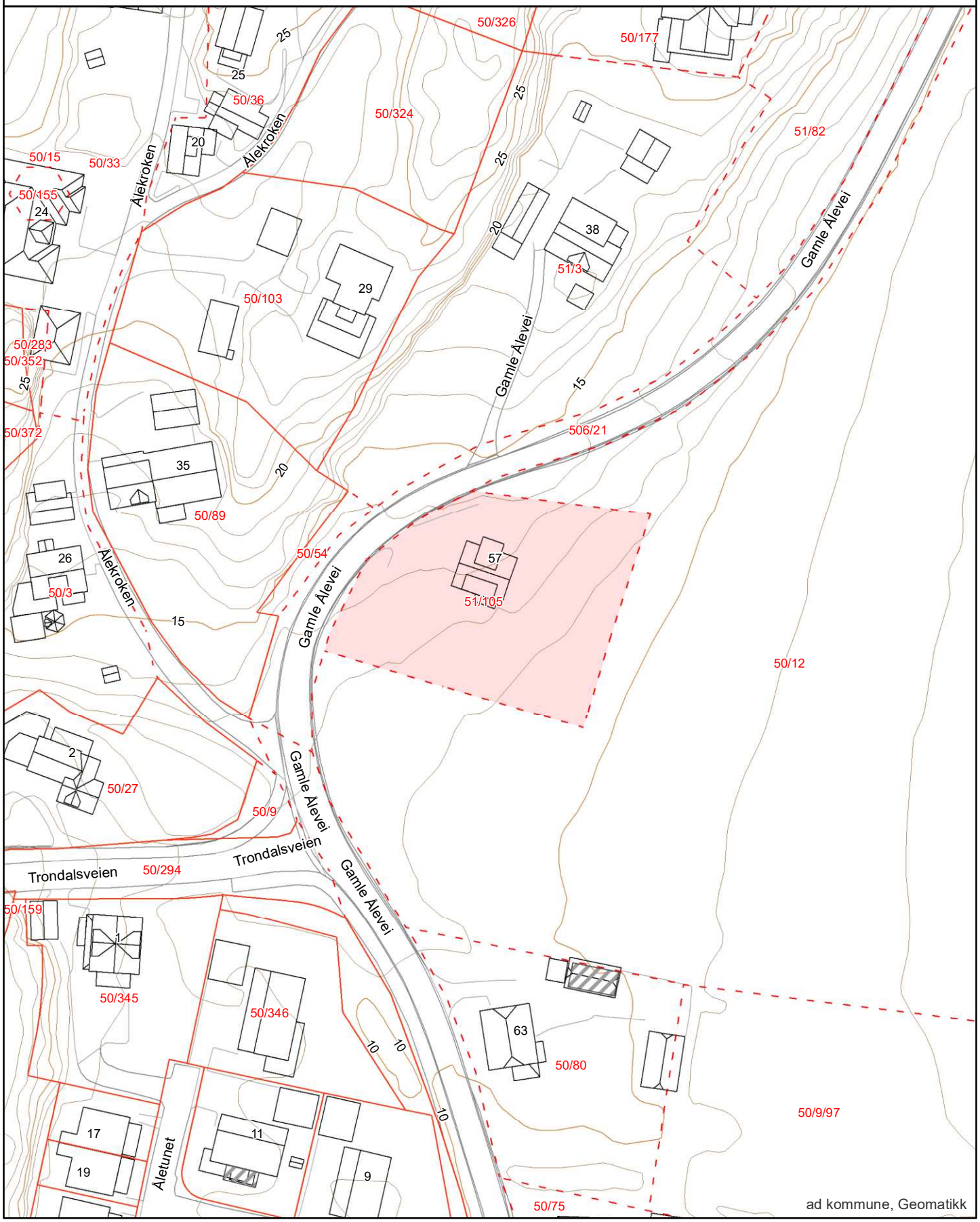

Matrikkelkart

FREDRIKSTAD KOMMUNE

Adresse: Gamle Ålevei 57, 1621 GRESSVIK
Gnr/Bnr: 51/105/0/0

Målestokk: 1:1000
Leveransedato: 2026-02-02

N

Datakilde: Geovekst, FKB
Referansesystem: Euref89, UTM sone 32N, høydegrunnlag NN2000

Eiendomsgrenser i kartet har forskjellig nøyaktighet. I noen tilfeller vil det være påkrevd å klarlegge grensene etter matrikkelloven §17. Kommunen anbefaler tiltakshaver å klarlegge alle eiendommer med usikre grenser

Sikre grenser i kartet: Heltrukne linjer (nøyaktighet 14 cm eller bedre)
Usikre grenser i kartet: Stiplede linjer (nøyaktighet dårligere enn 14 cm)
Usikre grenser bør klarlegges av kommunens Geodatakontor, før tiltak i marginal avstand fra grensa planlegges.

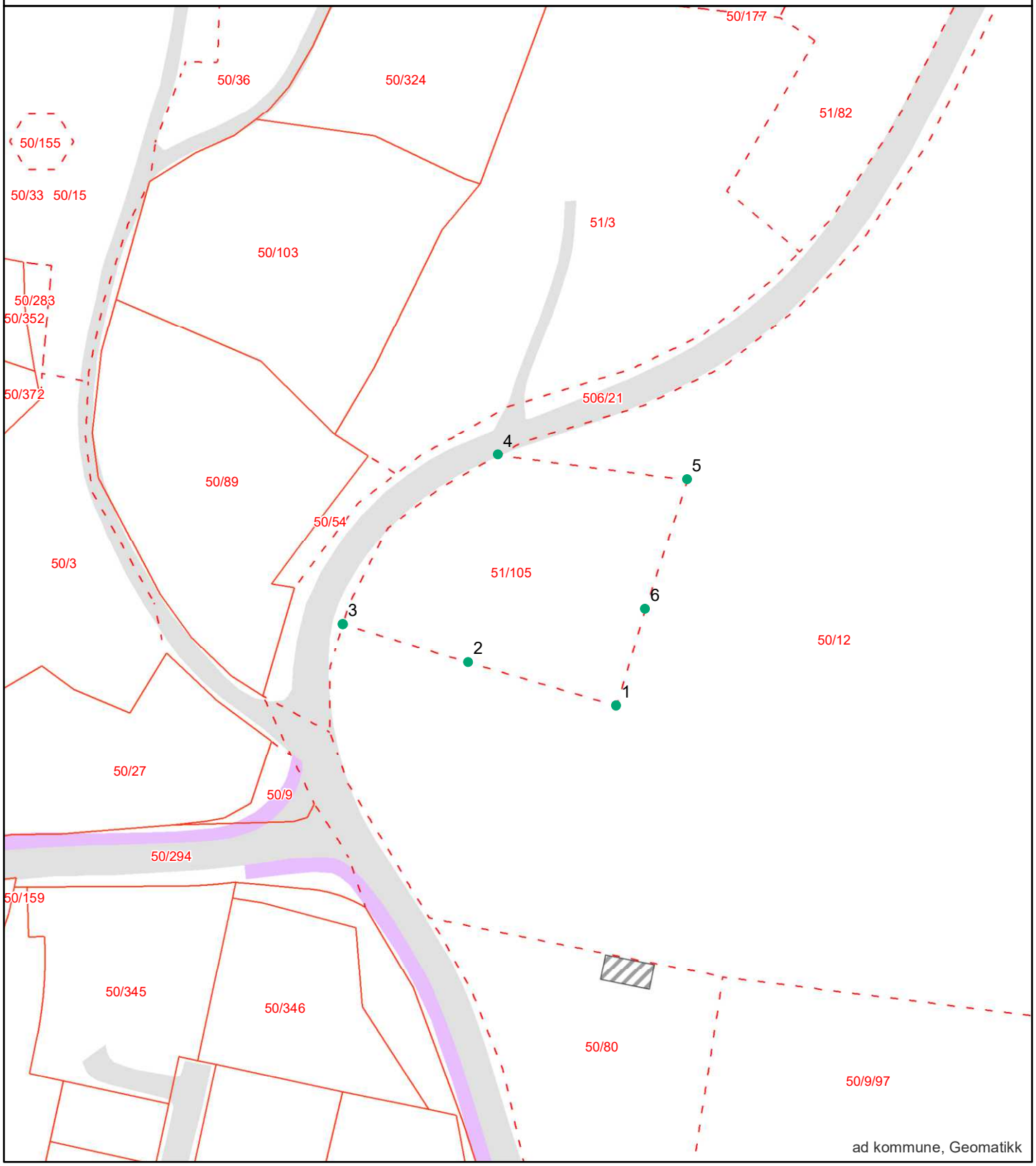

Grensepunktrapport

Rapportdato : 2.2.2026

Areal og koordinater:

Beregnet areal (kvm):	Arealmerknad:	Koordinatsystem:
1904.1		EUREF89 UTM Sone 32

Grensepunkt/Grenselinje

Løpenr	Nord	Øst	Grensemerke nedsatt i	Lengde	Grensepunkttype	Hjelpelinjetype	Målemetode	Nøyaktighet i cm	Radius
1	6566109.0247	608038.220669	Ikke spesifisert	28.54	Ukjent		Dig. på skjerm fra scannet samkopi	200	0
2	6566117.04189	608010.853415	Ikke spesifisert	24.23	Gjerdestolpe		Dig. på skjerm fra scannet samkopi	200	0
3	6566124.02114	607987.664204	Ikke spesifisert	44.27	Geometrisk hjelpepunkt		Genererte data (interpolasjon)	500	0
4	6566155.25573	608016.406539	Ikke spesifisert	35.23	Geometrisk hjelpepunkt		Genererte data (interpolasjon)	500	0
5	6566150.69925	608051.319144	Ikke spesifisert	25.12	Ukjent		Dig. på skjerm fra scannet samkopi	200	0
6	6566126.81015	608043.590195	Ikke spesifisert	18.59	Gjerdestolpe		Dig. på skjerm fra scannet samkopi	200	0

Kommuneplan

FREDRIKSTAD KOMMUNE

Adresse: Gamle Ålevei 57, 1621 GRESSVIK
Gnr/Bnr: 51/105/0/0

Målestokk: 1:1000
Leveransedato: 2026-02-02

N

Planident: 913
Ikrafttredelsesdato: 15.6.2023
Plannavn: Kommuneplan Fredrikstad 2023 – 2035

Datakilde: Geovekst, FKB
Referansesystem: Euref89, UTM sone 32N, høydegrunnlag NN2000

Plandataene er hentet fra kommunens digitale planregister. Disse kan inneholde feil og bør oppfattes som veiledende.
Det er det stemplede analoge kartet/dokumentet som er det juridiske plandokumentet.

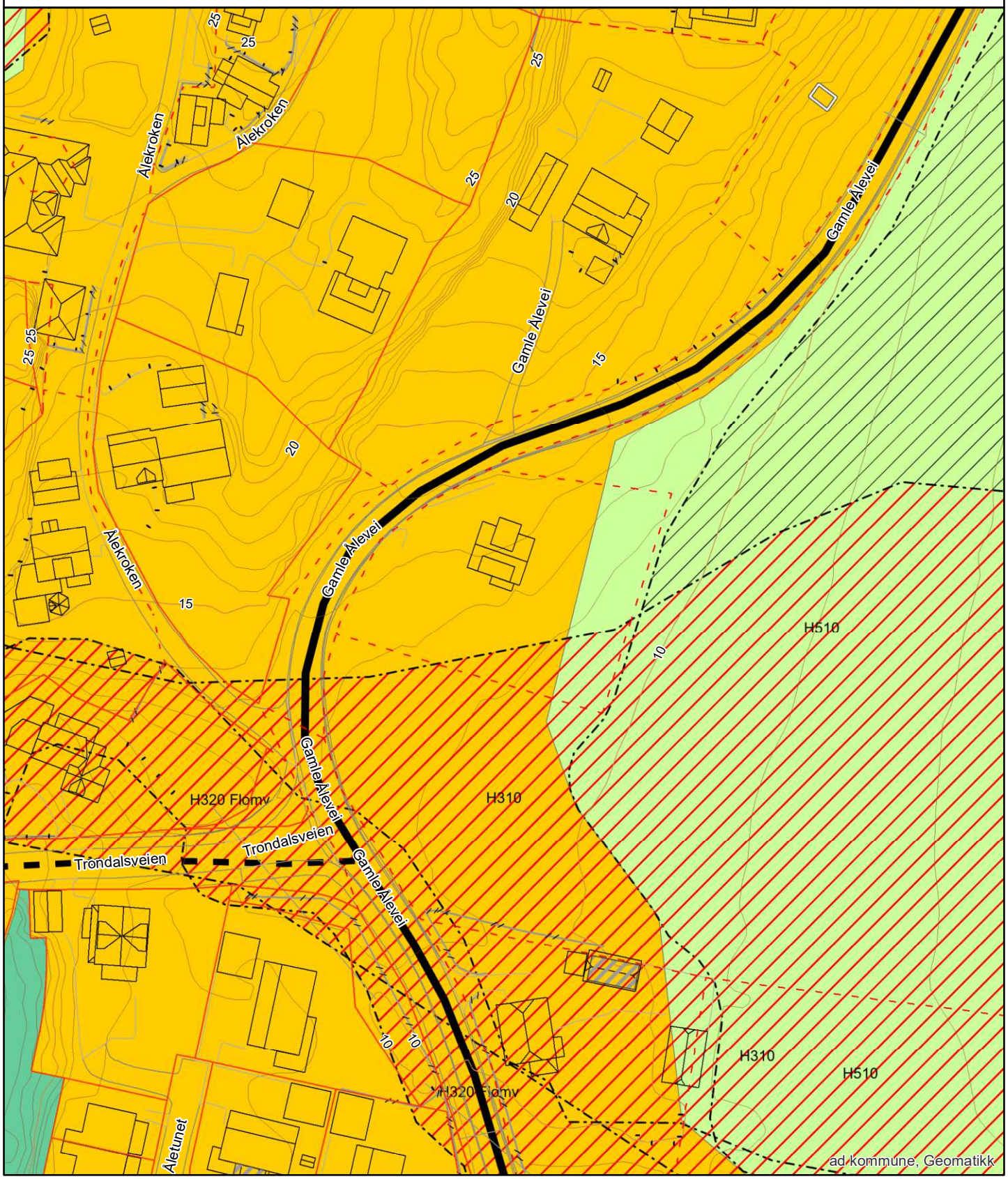

Arealplaner under arbeid

FREDRIKSTAD KOMMUNE

Adresse: Gamle Ålevei 57, 1621 GRESSVIK
Gnr/Bnr: 51/105/0/0

Målestokk: 1:5000
Leveransedato: 2026-02-02

N

Datakilde: Geovekst, FKB
Referansesystem: Euref89, UTM sone 32N, høydegrunnlag NN2000

Planident: 1122
Plannavn: Åledalslinja

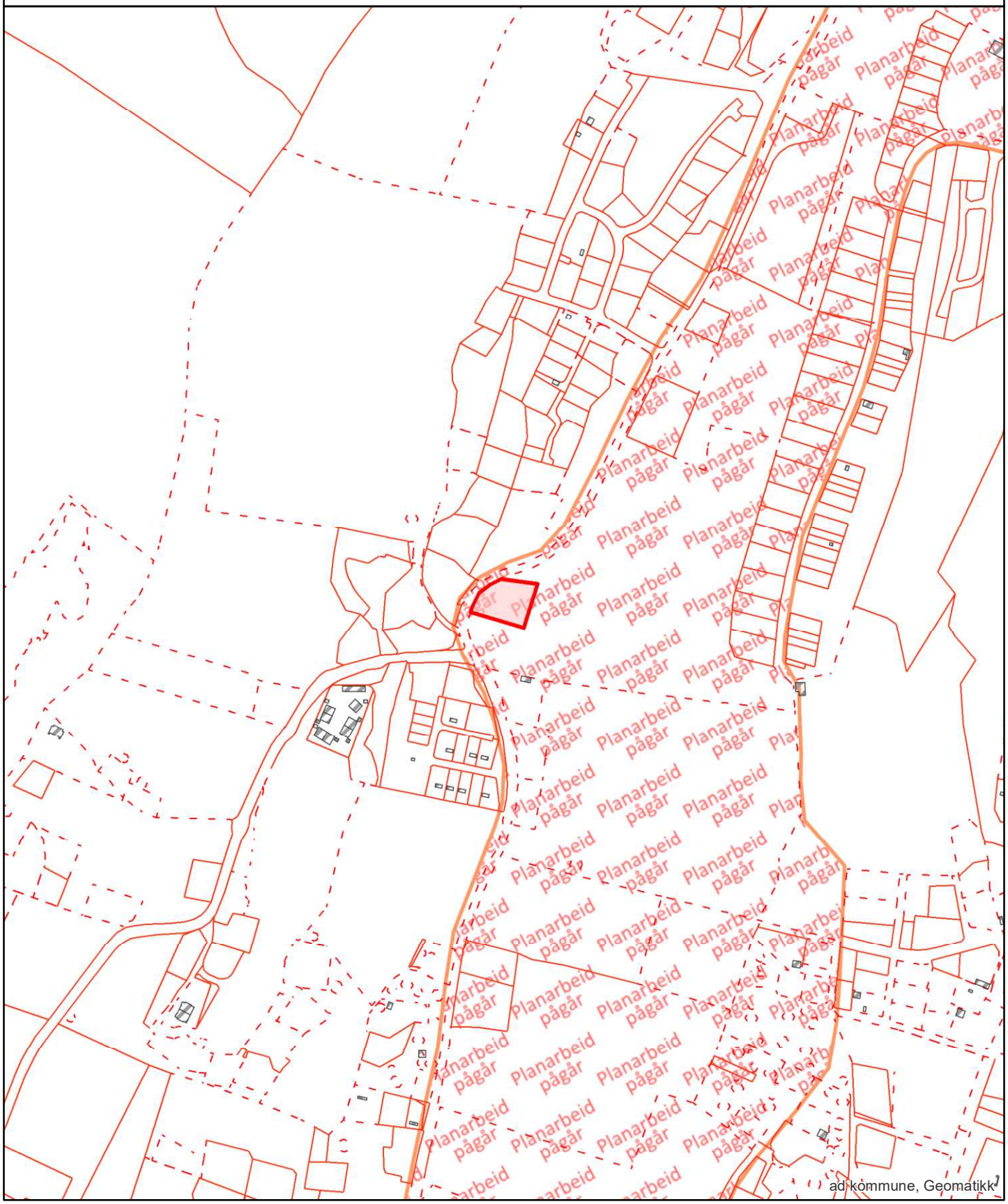

Grunnkart

FREDRIKSTAD KOMMUNE

Adresse: Gamle Ålevei 57, 1621 GRESSVIK
Gnr/Bnr: 51/105/0/0

Målestokk: 1:500
Leveransedato: 2026-02-02

N

Datakilde: Geovekst, FKB
Referansesystem: Euref89, UTM sone 32N, høydegrunnlag NN2000

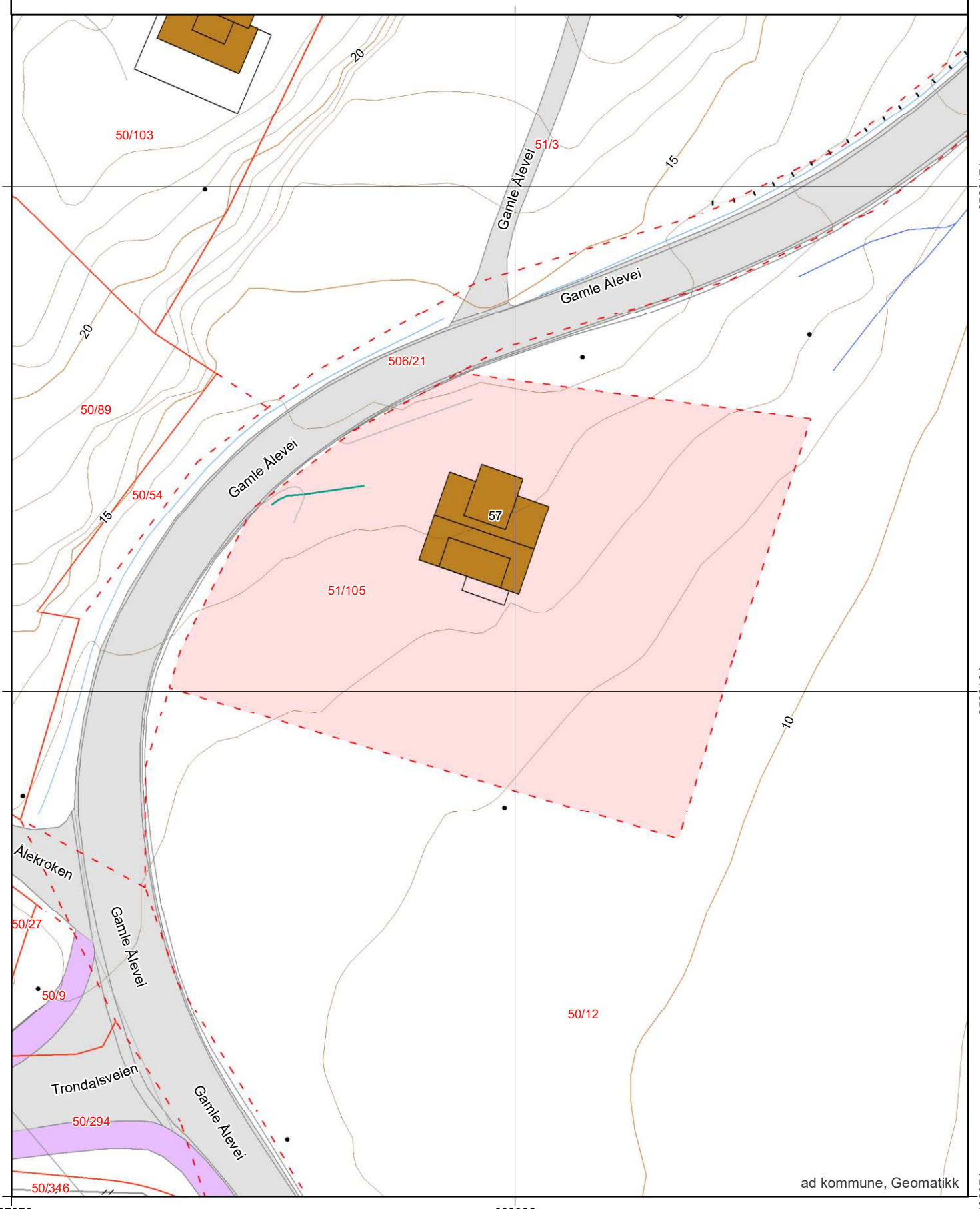

ad kommune, Geomatikk

Energiattest

Adresse **Gamle Ålevei 57, 1621 GRESSVIK**	
Dato for energimerking **20.05.2026**	Merkenummer **Energiattest-2026-298267**
Bygningskategori **Småhus**	Bygningsnummer **147940068**
Gårdsnummer **51**	Bruksnummer **105**
Seksjonsnummer **—**	Bruksenhetsnummer **H0101**

Energikarakteren

Energikarakteren angir hvor energieffektiv boligen er, inkludert oppvarmingsanlegget. Energikarakteren er beregnet ut fra den typiske energibruken for boligtypen. Beregningene er gjort ut fra normal bruk ved et gjennomsnittlig klima. Det er boligens energimessige standard og ikke bruken som bestemmer energikarakteren. Boligdata i denne attesten er beregnet ut fra opplysninger som er gitt av boligeier. Der opplysninger ikke er oppgitt, brukes typiske standardverdier for den aktuelle bygningstypen.

Boliginformasjon

Byggeår **1954**	Bygningstype **Enebolig**
Bruksareal **262,0 m²**	Oppvarmet bruksareal **262,0 m²**
Oppvarmet etasje **3**	Bygningsmateriale **Tre**
Oppvarming **Elektrisitet**	
Ventilasjon **Periodisk avtrekk**	

Energi

Beregnet vektet levert energi i normert klima er et nøkkeltall for å vurdere en bygnings energieffektivitet, der ulike energibærere (strøm, fjernvarme, varmepumpe) vekter ulikt.

Beregnet vektet levert energi i normert klima

Pr. KVM pr. år **286,51 kWh/m²**

Beregnet levert energi i lokalt klima

Pr. KVM pr. år **282,21 kWh/m²**	Totalt levert pr. år **73 938 kWh**

Gamle Ålevei 57, 1621 GRESSVIK

Detaljering

Bygningsform **Nei**	Vegger **Nei**
Vindu **Nei**	Gulv **Ja**
Takkonstruksjon **Ja**	Ytterdører **Ja**
Energibruk **Nei**	Lekkasjetall **Nei**
Solceller **Nei**	

Gamle Ålevei 57, 1621 GRESSVIK

Tiltak

Bygningsmessige tiltak

Tiltak 1: Montering tetningslister

Luftlekkasjer mellom karm og ramme på vinduer og mellom karm og dørblad kan reduseres ved montering av tetningslister. Lister i silikon- eller EPDM-gummi gir beste resultat.

Tiltak 2: Randsoneisolering av etasjeskillere

Kald trekk i randsonen av trebjelkelag kan utbedres ved å isolere bjelkelaget i randsonen. Utvendig kan man forsøke å tette vindsperra nederst på utsiden av veggen.

Tiltak 3: Etterisolering av kjellervegg

Kjellervegg bør etterisoleres fra utsiden pga. fuktsikkerhet. Ved innvendig etterisolering er det viktig at kjelleren er tørr og at man følger anbefalte løsninger.

Tiltak 4: Termografering og tetthetsprøving

Bygningens lufttetthet kan måles ved hjelp av metode for tetthetsmåling av hele eller deler av bygget. Termografering kan også benyttes for å kartlegge varmetap og lekkasjepunkter. Metodene krever spesialutstyr og spesialkompetanse og må utføres av fagfolk.

Tiltak 5: Etterisolering av yttervegg

Yttervegg etterisoleres. Metode avhenger av dagens løsning. For å sjekke vindtetting av yttervegg anbefales termografering og tetthetsprøving.

Brukertiltak

Tiltak 6: Slå el.apparater helt av

Elektriske apparater som har stand-by modus trekker strøm selv når de ikke er i bruk, og må derfor slås helt av.

Tiltak 7: Redusér innetemperaturen

Ha en moderat innetemperatur, for hver grad temperatursenkning reduseres oppvarmingsbehovet med 5 %. Mennesker er også varmekilder; jo flere gjester – desto større grunn til å dempe varmen. Ha lavere temperatur i rom som brukes sjelden eller bare deler av døgnet. Montér tetningslister rundt trekkfulle vinduer og dører (kan sjekkes ved bruk av myggspiral/røyk eller stearinlys). Sett ikke møbler foran varmeovner, det hindrer varmen i å sirkulere. Trekk for gardiner og persienner om kvelden, det reduserer varmetap gjennom vinduene.

Tiltak 8: Slå av lyset og bruk sparepærer

Slå av lys i rom som ikke er i bruk. Utnytt dagslyset. Bruk sparepærer, spesielt til utelys og rom som er kalde eller bare delvis oppvarmet.

Tiltak 9: Følg med på energibruken i boligen

Gjør det til en vane å følge med energiforbruket. Les av måleren månedlig eller oftere for å være bevisst energibruken. Ca halvparten av boligens energibruk går til oppvarming.

Tiltak 10: Spar strøm på kjøkkenet

Ikke la vannet renne når du vasker opp eller skyller. Bruk kjeler med plan bunn som passer til platen, bruk lokk, kok ikke opp mer vann enn nødvendig og slå ned varmen når det har begynt å koke. Slå av kjøkkenventilatoren når det ikke lenger er behov. Bruk av microbølgeovn til mindre mengder mat er langt mer energisparende enn komfyren. Tin frossenmat i kjøleskapet.Kjøl - og frys skal avrimes ved behov for å hindre unødvendig energibruk og for høy temperatur inne i skapet / boksen (nye kjølekap har ofte automatisk avriming). Fjern støv på kjøleribber og kompressor på baksiden. Slå av kaffetraker når kaffen er ferdig traktet og bruk termos. Oppvaskmaskinen har innebygde varmeelementer for oppvarming av vann og skal kobles til kaldvannet, kobles den til varmtvannet øker energibruken med 20 - 40 % samtidig som enkelte vaske - og skylleprosesser foregår i feil temperatur.

Tiltak 11: Bruk varmtvann fornuftig

Bytt til sparedusj hvis du ikke har. For å finne ut om du bør bytte til sparedusj eller allerede har sparedusj kan du ta tiden på fylling av ei vaskebøtte; nye sparedusjer har et forbruk på kun 9 liter per minutt. Ta dusj i stedet for karbad.Skift pakning på dryppende kraner.Dersom varmtvannsberederen har nok kapasitet kan temperaturen i berederen reduseres til 70gr.

Tiltak 12: Vask med fulle maskiner

Fyll opp vaske- og oppvaskmaskinen før bruk. De fleste maskiner bruker like mye energi enten de er fulle eller ikke.

Tiltak 13: Velg hvitevarer med lavt forbruk

Når du skal kjøpe nye hvitevarer så velg et produkt med lavt strømforbruk. Produktene deles inn i energiklasser fra A til G, hvor A er det minst energikrevende. Mange produsenter tilbyr nå varer som går ekstra langt i å være energieffektive. A+ og det enda bedre A++ er merkinger som har kommet for å skille de gode fra de ekstra gode produktene.

Tiltak 14: Tiltak utendørs

Monter urbryter (koblingsur) på motorvarmeren slik at den ikke står på mer enn nødvendig. Skift til sparepærer. Sparepærer på 5, 7, 11, 15, og 20 W tilsvarer glødelamper på henholdsvis 25, 40, 60, 75 og 100 W, og de varer dessuten lenger, 8.000-15.000 timer mot 1.000-2.500 timer for glødelamper. Det kan monteres fotocelle på utebelysningen slik at det automatisk går av/på etter dagslyset/mørket. Eller det kan monteres bevegelsessensor slik at lyset kun går på ved bevegelse og slås av automatisk etter forhåndsinnstilt tid. For snøsmelteanlegg som kun er manuelt styrt av/på eller ift. lufttemperatur kan det installeres automatikk slik at snøsmelteanlegget både er temperatur- og nedbørsstyrt dvs. når det registreres nedbør og kulde samtidig.

Tiltak 15: Luft kort og effektivt

Ikke la vinduer stå på gløtt over lengre tid. Luft heller kort og effektivt, da får du raskt skifta lufta i rommet og du unngår nedkjøling av gulv, tak og vegger.

Tiltak utendørs

Tiltak 16: Termostat- og nedbørsstyring av snøsmelteanlegg

Snøsmelteanlegget er kun manuelt styrt, eller styres kun etter lufttemperatur. Det installeres automatikk slik at snøsmelteanlegget både er temperatur- og nedbørsstyrt. Det kan være i form av en temperatur- og snøføler i bakken, med temperatur - og fuktføler i luften.Snøsmelteanlegget aktiveres kun ved behov dvs.når det registreres nedbør og kulde samtidig.

Tiltak 17: Montere urbryter på motorvarmer

Det monteres urbryter (koblingsur) på motorvarmeren slik at den ikke står på mer enn nødvendig.

Tiltak 18: Skifte til sparepærer på utebelysning

Sparepærer på 5, 7, 11, 15, og 20 W tilsvarer glødelamper på henholdsvis 25, 40, 60, 75 og 100 W. Sparepærer gir like mye lys som vanlige glødelamper, men bruker bare rundt 20% av energien. De varer dessuten lenger, 8.000-15.000 timer mot 1.000 - 2.500 timer for glødelamper.

Tiltak 19: Montere automatikk på utebelysning

Det kan monteres fotocelle på utebelysningen slik at det automatisk går av/på etter dagslyset/mørket. Eller det kan monteres bevegelsessensor slik at lyset kun går på ved bevegelse og slås av automatisk etter forhåndsinnstilt tid.

Tiltak på luftbehandlingsanlegg

Tiltak 20: Montere blafrespjeld på kjøkkenventilator

Dersom kjøkkenventilator ikke har blafrespjeld, bør dette monteres for å redusere luftutskiftningen og dermed varmetapet.

Tiltak 21: Skifte avtrekksvifte på bad til ny med fuktstyring

Dersom avtrekksvifte på bad kun har manuell styring av/på kan det vurderes å montere ny avtrekksvifte med fuktstyring, dvs. at den starter/stopper automatisk ved behov avh. av luftens relative fuktighet og reduserer den totale luftutskiftningen og dermed varmetapet.

Tiltak på elektriske anlegg

Tiltak 22: Temperatur- og tidsstyring av panelovner

Evt. eldre elektriske varmeovner uten termostat skiftes ut med nye termostatregulerte ovner med tidsstyring, eller det ettermonteres termostat / spareplugg på eksisterende ovn. Dersom mange ovner skiftes ut bør det vurderes et system hvor temperatur og tidsinnstillinger i ulike rom i boligen styres fra en sentral enhet.

Tiltak 23: Temperatur- og tidsstyring av elektrisk gulvvarme / takvarme

For evt. eldre gulvvarme/takvarme uten termostat monteres ny styringsenhet med kombinert termostat og tidsstyring. Dersom mange slike styringsenheter og/eller panelovner skiftes ut bør det vurderes et system hvor temperatur og tidsinnstillinger i ulike rom i boligen styres fra en sentral enhet.

Om grunnlaget for energimerket

Enova er ansvarlig for energimerkeordingen. Energimerket beregnes på grunnlag av oppgitte opplysninger om boligen. For informasjon som ikke er oppgitt, brukes typiske standardverdier for den aktuelle bygningstypen fra tidsperioden den ble bygd i. Beregningsmetodene for energikarakteren baserer seg på NS 3031.

https://www.enova.no/energimerking

Spørsmål om energiattesten

Spørsmål om energiattesten, energimerkeordningen eller gjennomføring av energieffektivisering og tilskuddsordninger kan rettes til Enova Svarer.

For ytterligere råd og veiledning om effektiv energibruk se våre nettsider.

https://www.enova.no

Gamle Ålevei 57

Nabolaget Gressvik vestre/Hurrød - vurdert av 22 lokalkjente

NABOLAGET SPESIELT ANBEFALT FOR

- Familier med barn
- Etablerere
- Godt voksne

SKOLER

Hurrød skole (1-7 kl.) 302 elever, 17 klasser	12 min 1 km
Rød skole Onsøy (1-7 kl.) 399 elever, 21 klasser	18 min 1.7 km
Gressvik ungdomsskole (8-10 kl.) 378 elever, 23 klasser	13 min 1.2 km
Frederik II videregående skole 1277 elever	8 min 4 km
WANG Toppidrett Fredrikstad 180 elever, 6 klasser	9 min 4.7 km

LADEPUNKT FOR EL-BIL

Gressvik Torg	14 min

OFFENTLIG TRANSPORT

Ålesvingen Linje 115	4 min 0.3 km
Fredrikstad stasjon Linje RE20, RX20	10 min 5.7 km
Oslo Gardermoen	1 t 36 min

BARNEHAGER

Skala barnehage (0-5 år) 52 barn	11 min 0.8 km
Trondalen barnehage (1-5 år) 73 barn	10 min 0.9 km
Bamseby barnehage (0-5 år) 84 barn	12 min 1 km

DAGLIGVARE

Coop Extra Gressvik	13 min
Kiwi Vestkilen	15 min

ALDERSFORDELING

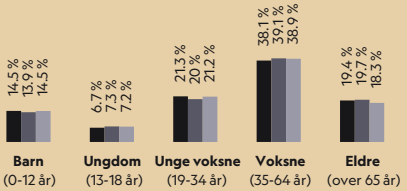

Område	Personer	Husholdninger
Gressvik vestre/Hurrød	678	319
Fredrikstad/Sarpsborg	117 819	55 660
Norge	5 425 412	2 654 586

Opplevd trygghet
Veldig trygt 95/100

Kvalitet på skolene
Veldig bra 79/100

Naboskapet
Høflige 65/100

FINN Innholdet i nabolagsprofilen er hentet fra ulike datakilder, og feil eller mangler kan forekomme. Vurderinger og sitater er innhentet på web og gir uttrykk for hvordan naboene vurderer nabolaget. FINN.no AS kan ikke holdes ansvarlig for feil/mangler i profilen. Copyright © Finn.no AS 2025

PRIMÆRE TRANSPORTMIDLER

- Egen bil
- Samkjøring
- Buss

SPORT

Trondalen idrettspark	10 min
Gresvik ungdomsskole	13 min
Pluss Onsøy Squash & Treningssenter	20 min
Trimeriet Fredrikstad	22 min

«Hyggelig nabolag altså. Blide og hyggelig mennesker, hilser når du går forbi :-)»

— Sitat fra en lokalkjent

Støynivået
Lite støynivå 92/100

—

Turmulighetene
Nærhet til skog og mark 90/100

—

Kvalitet på barnehagene
Veldig bra 85/100

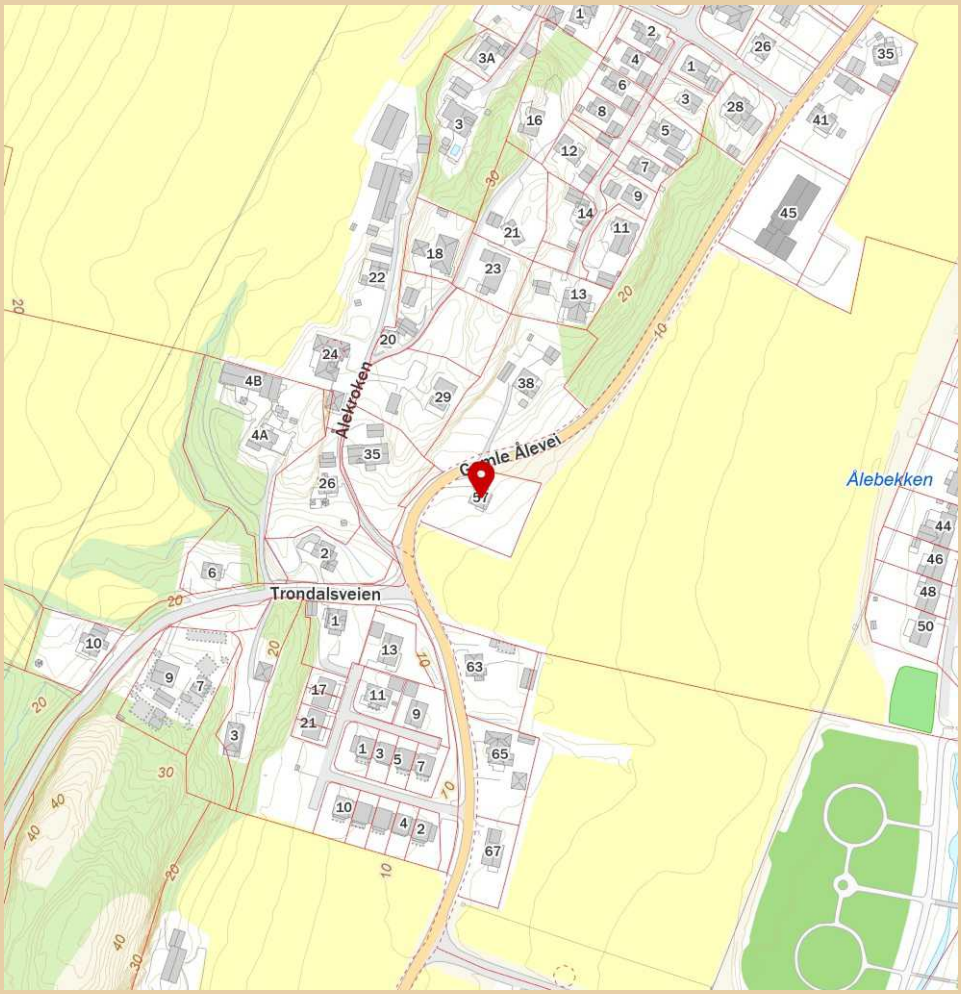

Innholdet i nabolagsprofilen er hentet fra ulike datakilder, og feil eller mangler kan forekomme. Vurderinger og sitater er innhentet på web og gir uttrykk for hvordan naboene vurderer nabolaget. FINN.no AS kan ikke holdes ansvarlig for feil/mangler i profilen. Copyright © Finn.no AS 2025

Gamle Ålevei 57

Nabolaget Gressvik vestre/Hurrød - vurdert av 22 lokalkjente

NABOLAGET SPESIELT ANBEFALT FOR

- Familier med barn
- Etablerere
- Godt voksne

SKOLER

Hurrød skole (1-7 kl.) 302 elever, 17 klasser	12 min 1 km
Rød skole Onsøy (1-7 kl.) 399 elever, 21 klasser	18 min 1.7 km
Gressvik ungdomsskole (8-10 kl.) 378 elever, 23 klasser	13 min 1.2 km
Frederik II videregående skole 1277 elever	8 min 4 km
WANG Toppidrett Fredrikstad 180 elever, 6 klasser	9 min 4.7 km

LADEPUNKT FOR EL-BIL

Gressvik Torg	14 min

OFFENTLIG TRANSPORT

Ålesvingen Linje 115	4 min 0.3 km
Fredrikstad stasjon Linje RE20, RX20	10 min 5.7 km
Oslo Gardermoen	1 t 36 min

BARNEHAGER

Skala barnehage (0-5 år) 52 barn	11 min 0.8 km
Trondalen barnehage (1-5 år) 73 barn	10 min 0.9 km
Bamseby barnehage (0-5 år) 84 barn	12 min 1 km

DAGLIGVARE

Coop Extra Gressvik	13 min
Kiwi Vestkilen	15 min

FINN Innholdet i nabolagsprofilen er hentet fra ulike datakilder, og feil eller mangler kan forekomme. Vurderinger og sitater er innhentet på web og gir uttrykk for hvordan naboene vurderer nabolaget. FINN.no AS kan ikke holdes ansvarlig for feil/mangler i profilen. Copyright © Finn.no AS 2025

VARER/TJENESTER

Værstetorvet	9 min
Apotek 1 Gressvik	15 min
Væstertorvet Vinmonopol	9 min

SPORT

Trondalen idrettspark	10 min
Gresvik ungdomsskole	13 min
Pluss Onsøy Squash & Treningssente...	20 min
Trimeriet Fredrikstad	22 min

«Hyggelig nabolag altså. Blide og hyggelig mennesker, hilser når du går forbi :-)»

— Sitat fra en lokalkjent

Støynivået
Lite støynivå 92/100

—

Turmulighetene
Nærhet til skog og mark 90/100

—

Kvalitet på barnehagene
Veldig bra 85/100

PRIMÆRE TRANSPORTMIDLER

- Egen bil
- Samkjøring
- Buss

Innholdet i nabolagsprofilen er hentet fra ulike datakilder, og feil eller mangler kan forekomme. Vurderinger og sitater er innhentet på web og gir uttrykk for hvordan naboene vurderer nabolaget. FINN.no AS kan ikke holdes ansvarlig for feil/mangler i profilen. Copyright © Finn.no AS 2025

Gamle Ålevei 57

Nabolaget Gressvik vestre/Hurrød - vurdert av 22 lokalkjente

NABOLAGET SPESIELT ANBEFALT FOR

- Familier med barn
- Etablerere
- Godt voksne

SKOLER

Hurrød skole (1-7 kl.) 302 elever, 17 klasser	12 min 1 km
Rød skole Onsøy (1-7 kl.) 399 elever, 21 klasser	18 min 1.7 km
Gressvik ungdomsskole (8-10 kl.) 378 elever, 23 klasser	13 min 1.2 km
Frederik II videregående skole 1277 elever	8 min 4 km
WANG Toppidrett Fredrikstad 180 elever, 6 klasser	9 min 4.7 km

LADEPUNKT FOR EL-BIL

Gressvik Torg	14 min

OFFENTLIG TRANSPORT

Ålesvingen Linje 115	4 min 0.3 km
Fredrikstad stasjon Linje RE20, RX20	10 min 5.7 km
Oslo Gardermoen	1 t 36 min

BARNEHAGER

Skala barnehage (0-5 år) 52 barn	11 min 0.8 km
Trondalen barnehage (1-5 år) 73 barn	10 min 0.9 km
Bamseby barnehage (0-5 år) 84 barn	12 min 1 km

DAGLIGVARE

Coop Extra Gressvik	13 min
Kiwi Vestkilen	15 min

FINN

Innholdet i nabolagsprofilen er hentet fra ulike datakilder, og feil eller mangler kan forekomme. Vurderinger og sitater er innhentet på web og gir uttrykk for hvordan naboene vurderer nabolaget. FINN.no AS kan ikke holdes ansvarlig for feil/mangler i profilen. Copyright © Finn.no AS 2025

VARER/TJENESTER

Værstetorvet	9 min
Apotek 1 Gressvik	15 min
Væstertorvet Vinmonopol	9 min

SPORT

Trondalen idrettspark	10 min
Gresvik ungdomsskole	13 min
Pluss Onsøy Squash & Treningssenter	20 min
Trimeriet Fredrikstad	22 min

«Hyggelig nabolag altså. Blide og hyggelig mennesker, hilser når du går forbi :-)»

— Sitat fra en lokalkjent

Støynivået
Lite støynivå 92/100

—

Turmulighetene
Nærhet til skog og mark 90/100

—

Kvalitet på barnehagene
Veldig bra 85/100

PRIMÆRE TRANSPORTMIDLER

- Egen bil
- Samkjøring
- Buss

Innholdet i nabolagsprofilen er hentet fra ulike datakilder, og feil eller mangler kan forekomme. Vurderinger og sitater er innhentet på web og gir uttrykk for hvordan naboene vurderer nabolaget. FINN.no AS kan ikke holdes ansvarlig for feil/mangler i profilen. Copyright © Finn.no AS 2025

LØSØRE OG TILBEHØR

OVERSIKT OVER LØSØRE OG TILBEHØR TIL EIENDOMMEN

Oversikten er utarbeidet av Norges Eiendomsmeglerforbund, Eiendom Norge og Advokatforeningens Eiendomsmeglingsgruppe, og er gjeldende fra 1. januar 2020.

Generelt

Lov om avhending av fast eigedom (avhendingslova/avhl.) av 3. juli 1992 regulerer kjøper og selgers rettigheter og plikter ved overdragelse av fast eiendom og andeler i borettslag. I henhold til avhl. § 3-4 skal eiendommen, når annet ikke er avtalt, overdras med innredninger og utstyr som etter lov, forskrift eller annet offentlig vedtak skal følge med. Det samme gjelder varig innredning og utstyr som enten er fastmontert eller er særskilt tilpasset bygningen, jf. avhl. § 3-5. Loven inneholder ingen detaljert oversikt over hva som omfattes av "innredning og utstyr", og over hva som skal regnes som "fastmontert eller særskilt tilpasset". Partene kan fritt avtale hva som skal følge med eiendommen ved salg. Bransjens liste over løsøre og tilbehør som skal følge med eiendommen, er en del av avtalen mellom kjøper og selger dersom ikke annet er opplyst i salgsoppgaven, kjøper har tatt forbehold i bud eller avtale på annen måte er inngått. Der intet annet er avtalt, vil løsøre og tilbehør medfølge slik dette fremkommer av avhl. § 3-4 og § 3-5 og denne oversikt. Produkter og installasjoner som medfølger overdras uten noen form for garantier, utover eventuell gjenværende leverandørgaranti. Dersom det er noe i nedenstående liste som ikke finnes på eiendommen, vil det heller ikke medfølge.

1. HVITEVARER medfølger der dette er spesielt angitt i salgsoppgaven.

2. HELDEKKENDE TEPPER følger med uansett festemåte.

3. VARMEKILDER, slik som ovner, kaminer, peiser, varmepumper og panelovner, følger med uansett festemåte. Frittstående biopeiser/varmeovner og terrassevarmere medfølger ikke. Det følger ikke med varmekilder i rom som ikke har vegg- eller fastmonterte varmekilder på visning.

4. TV, RADIO OG MUSIKKANLEGG. TV-antenner og fellesanlegg for TV, herunder parabolantenne, og tuneren/dekoder/tv-boks medfølger der dette eies av selger. Veggmontert TV/flatskjerm med tilhørende festeordning samt musikkanlegg følger ikke med (se også punkt 12).

5. BADEROMSINNREDNING/UTSTYR. Badekar, dusjkabinett, dusjvegger, alle fastmonterte speil og hyller, fastmonterte glass- og håndkleholdere, herunder håndklevarmere samt baderomsinnredning, medfølger.

6. GARDEROBESKAP medfølger, selv om disse er løse. Fastmonterte garderobehyller og knagger medfølger. Innredning i garderobeskap, for eksempel løse eller fastmonterte trådkurver, hyller, stenger og lignende, medfølger.

7. KJØKKENINNREDNING medfølger, herunder også åpne, fastmonterte hyller og løs eller fastmontert kjøkkenøy.

8. MARKISER, PERSIENNER og annen type innvendig og utvendig solskjerming, gardinoppheng, lamellgardiner og liftgardiner medfølger.

9. AVTREKKSVIFTER av alle slag, samt fastmonterte aircondition/ ventilasjonsanlegg, medfølger.

10. SENTRALSTØVSUGER medfølger med komplett anlegg, herunder slange, munnstykke mm.

11. LYSKILDER. Kupler, lysstoffarmatur, fastmonterte "spotlights", oppheng og skinner med spotlights samt utelys og hagebelysning medfølger. Vegglamper, krokhengte lamper, lysekroner, prismelamper og lignende som er koblet til sukkerbit eller stikkontakt følger likevel ikke med.

12. INSTALLERTE SMARTHUSLØSNINGER med sentral som styrer lys, varme, lyd o.l., samt tilhørende trådløse enheter som brytere, sensorer, kameraer, integrerte høyttalere el. medfølger. Enkle lysstyringssystem f.eks. med en sentral som kun styrer lyspærer eller smartpærer montert i sokkel medfølger likevel ikke.

13. UTVENDIGE SØPPELKASSER og eventuelt holder/hus til disse medfølger.

14. POSTKASSE medfølger.

15. UTENDØRS INNRETNINGER slik som flaggstang, fastmontert tørkestativ, samt andre faste utearrangementer som f.eks. badestamp, boblekar/jacuzzi og liknende utendørs kar, lekestue, lekestativ, utepeis, fastmontert trommel til vannslange, medfølger. Guidekabel/avgrensingskabel til robotgressklipper medfølger, men robotgressklipper og ladestasjon for denne medfølger ikke.

16. FASTMONTERT VEGGLADER/LADESTASJON TIL EL-BIL medfølger uavhengig av hvor laderen er montert.

17. SOLCELLEANLEGG med tilhørende teknisk infrastruktur medfølger.

18. GASSBEHOLDER til gasskomfyr og gasspeis medfølger.

19. BRANNSTIGE, BRANNTAU, feiestige og lignende medfølger der dette er påbudt. Løse stiger medfølger ikke.

20. BRANNSLUKNINGSAPPARAT, BRANNSLANGE og RØYKVARSLER medfølger der dette er påbudt. Det er eier og brukers plikt til å se til at utstyret forefinnes på enhver eiendom. Hvis annet ikke er uttrykkelig avtalt, skal dette derfor alltid følge med ved salg av eiendom.

21. SAMTLIGE NØKLER til eiendommen som selger er i besittelse av skal overleveres kjøper på overtakelsen, herunder nøkler til eventuelle boder, uthus, garasjeportåpner el. Låses boder, uthus el. med hengelås, skal lås og nøkler til disse medfølge.

22. GARASJEHYLLER, bodhyller, lagringshyller og oppheng til bildekk medfølger såfremt de er fastmontert. Planter, busker og trær som er plantet på tomten, eller fastmonterte kasser og lignende er en del av eiendommen og medfølger i handelen.

BUD OG BUDGIVNING

KJØPETILBUD

FOR EIENDOMMEN

Adresse:
Gamle Ålevei 57, 1621 Gressvik
Gnr. 51, Bnr. 105, Fredrikstad kommune.

Oppdragsnummer:
108250258

Meglerforetak: PrivatMegleren Fredrikstad

Saksbehandler: Marthe Olimb Sydseter

Telefon / Mobil: 41 66 92 06 / 995 32 414

E-post: marthe.olimb.sydseter@privatmegleren.no

UNDERTEGNEDE GIR HERVED FØLGENDE BUD PÅ OVENNEVNTE EIENDOM:

Kjøpesum **Kr** _____

Beløp med bokstaver **Kr** _____

+ omkostninger iht. opplysninger i salgsoppgaven

Dette budet er bindende for undertegnede frem til og med den **Kl.**

Dersom annet ikke er angitt gjelder budet til kl. 15.00 første virkedag etter siste annonserte visning. I forbrukerforhold vil bud med kortere akseptfrist enn til kl. 12.00 første virkedag etter siste annonserte visning ikke bli videreformidlet til selger

Eventuelle forbehold: _____

_____

Undertegnede er kjent med at selger står fritt til å godta eller forkaste ethvert bud. Likeledes er undertegnede klar over at budet er bindende for budgiver når det er kommet til selgers kunnskap. Handelen er juridisk bindende for begge parter dersom budet aksepteres innen akseptfristen. Undertegnede er kjent med at budjournalen vil bli forelagt kjøper og selger når handel er sluttet.

Ønsket overtakelsesdato: _____

Budet baseres på opplysninger og salgsvilkår som fremkommer av salgsoppgave m/vedlegg

Kjøpet vil bli finansiert slik:

Låneinstitusjon: _____ Referanse og tlf nr: _____

Lånt kapital: _____ Kr _____

Egenkapital: _____ Kr _____

Totalt: _____ **Kr** _____

Egenkaptitalen består av: ☐ Salg av nåværende bolig eller fast eiendom

☐ Disponibelt kontantbeløp (bankinnskudd)

Jeg gir bud som ☐ Forbruker ☐ Ledd i næringsvirksomhet / Juridisk person (selskap)

Navn:		Navn:	
Fødselsdato:		Fødselsdato:	
Adr:		Adr:	
Postnr:	Sted:	Postnr:	Sted:
Tlf:	E-post:	Tlf:	E-post:
Dato:	Sign:	Dato:	Sign:

Kopi av legitimasjon

Kopi av legitimasjon

Forbrukerinformasjon om budgivning

Sist oppdatert med virkning fra 1. januar 2014, i forbindelse med ikrafttredelse av endringer i eiendomsmeglingsforskriften.

Informasjonen er utarbeidet av Forbrukerombudet, Forbrukerrådet, Den Norske Advokatforening ved Eiendomsmeglingsgruppen, Eiendomsmeglerforetakenes Forening og Norges Eiendomsmeglerforbund, på grunnlag av blant annet forskrift om eiendomsmegling § 6-3 og § 6-4.

Nedenfor gis en oversikt over de retningslinjer som forbrukermyndighetene og organisasjonene anbefaler benyttet ved budgivning på eiendommen. Avslutningsvis gis også en kort oversikt over de viktigste rettsreglene tilknyttet budgivning.

Før det legges inn bud på eiendommen oppfordres budgiver til å sette seg inn i all relevant informasjon om eiendommen, herunder eventuell salgsoppgave og teknisk rapport med vedlegg.

GJENNOMFØRING AV BUDGIVNING

1. På forespørsel vil megler opplyse om aktuelle bud på eiendommen, herunder om relevante forbehold.

2. Alle bud skal inngis skriftlig til megler, som formidler disse videre til oppdragsgiver. Kravet til skriftlighet gjelder også budforhøyelser og motbud, aksept eller avslag fra selger. Før formidling av bud til oppdragsgiver skal megler innhente gyldig legitimasjon og signatur fra budgiver. Kravet til legitimasjon og signatur er oppfylt for budgivere som benytter e-signatur, eksempelvis BankID eller MinID. Med skriftlige bud menes også elektroniske meldinger som e-post og SMS når informasjonen i disse er tilgjengelig også for ettertiden.

3. Et bud bør inneholde eiendommens adresse (eventuelt gnr/bnr), kjøpesum, budgivers kontaktinformasjon, finansieringsplan, akseptfrist, overtakelsesdato og eventuelle forbehold som for eksempel usikker finansiering, salg av nåværende bolig ol. Normalt vil ikke et bud med forbehold bli akseptert før forbeholdet er avklart. Konferer gjerne med megler før bud avgis.

4. Megler skal legge til rette for en forsvarlig avvikling av budrunden. I forbrukerforhold (dvs. der oppdragsgiver er forbruker) skal megleren ikke formidle bud med kortere akseptfrist enn kl. 12.00 første virkedag etter siste annonserte visning. Etter denne fristen bør budgivere ikke sette en kortere akseptfrist enn at megler har mulighet til, så langt det er nødvendig, å orientere oppdragsgiver, budgivere og øvrige interessenter om bud og forbehold.
Det bør ikke gis bud som diskriminerer eller utelukker andre budgivere. Dersom bud inngis med en frist som åpenbart er for kort til at megleren kan avvikle budrunden på en forsvarlig måte som sikrer oppdragsgiver og interessenter et tilstrekkelig grunnlag for sine handlingsvalg, vil megler fraråde budgiver å stille slik frist.

5. Megleren vil uoppfordret gi sin vurdering av det enkelte bud overfor oppdragsgiveren, når budet er gitt innenfor fristene i punkt 4.

6. Megleren skal så langt det er nødvendig og mulig holde budgiverne skriftlig orientert om nye og høyere bud og eventuelle forbehold.
Megler skal så snart som mulig bekrefte skriftlig overfor budgivere at budene deres er mottatt.

7. Etter at handel har kommet i stand, eller dersom en budrunde avsluttes uten at handel er kommet i stand, kan en budgiver kreve kopi av budjournalen i anonymisert form.

8. Kopi av budjournal skal gis til kjøper og selger uten ugrunnet opphold etter at handel er kommet i stand. Dersom det er viktig for budgiver å bevare sin anonymitet, bør budet fremmes gjennom fullmektig.

VIKTIGE AVTALERETTSLIGE FORHOLD

1. Det eksisterer ingen angrerett ved salg/kjøp av fast eiendom.

2. Når et bud er innsendt til megler og han har formidlet innholdet i budet til selger (slik at selger har fått kunnskap om budet), kan budet ikke kalles tilbake. Budet er da bindende for budgiver frem til akseptfristens utløp, med mindre budet før denne tid avslås av selger eller budgiver får melding om at eiendommen er solgt til en annen (man bør derfor ikke gi bud på flere eiendommer samtidig dersom man ikke ønsker å kjøpe flere enn en eiendom).

3. Selger står fritt til å forkaste eller akseptere ethvert bud, og er for eksempel ikke forpliktet til å akseptere høyeste bud.

4. Når en aksept av et bud har kommet frem til budgiver innen akseptfristens utløp er det inngått en bindende avtale.

5. Husk at også et eventuelt bud fra selger til kjøper (såkalte "motbud"), avtalerettslig er et bindende tilbud som medfører at det foreligger en avtale om salg av eiendommen dersom budet i rett tid aksepteres av kjøper.