



PRIVATMEGLEREN
KVARTAL

SIGURDS GATE 11

Vedlegg

Selgers egenerklærings skjema

Tilstandsrapport

Energiattest

Informasjon fra forretningsfører - sameie

Arealbekreftelse

Reguleringskart og bestemmelser

Nabolagsprofil

Løsøre og tilbehørsliste

Budskjema

EGENERKLÆRINGSSKJEMA

Til orientering vil dette skjema være en del av salgsoppgaven

Meglerfirma	
PrivatMegleren Kvartal	
Oppdragsnr.	
316251073	
Selger 1 navn	
Rawand Salam Mohammad	
Gateadresse	
Sigurds gate 11	
Poststed	Postnr
OSLO	0650
Er det dødsbo?	
<input checked="" type="checkbox"/> Nei <input type="checkbox"/> Ja	
Avdødes navn	
Er det salg ved fullmakt?	
<input checked="" type="checkbox"/> Nei <input type="checkbox"/> Ja	
Hjemmelshavers navn	
Har du kjennskap til eiendommen?	
<input type="checkbox"/> Nei <input checked="" type="checkbox"/> Ja	
Når kjøpte du boligen?	
År	2022
Hvor lenge har du eid boligen?	
Antall år	4
Antall måneder	0
Har du bodd i boligen siste 12 måneder?	
<input checked="" type="checkbox"/> Nei <input type="checkbox"/> Ja	
I hvilket forsikringsselskap har du tegnet villa/husforsikring?	
Forsikringsselskap	Fremtind Forsikring AS
Polise/avtalenr.	

Spørsmål for alle typer eiendommer

1 Kjenner du til om det er/har vært feil tilknyttet våtrommene, f.eks. sprekker, lekkasje, råte, lukt eller soppskader?

Nei Ja

- 2 Kjenner du til om det er utført arbeid på bad/våtrom?
Svar
- 3 Kjenner du til om det er/har vært tilbakeslag av avløpsvann i sluk eller lignende?
 Nei Ja
- 4 Kjenner du til feil eller om har vært utført arbeid/kontroll på vann/avløp?
Svar
- 5 Kjenner du til om det er/har vært problemer med drenering, fuktinnslag, øvrig fukt eller fuktmerker i underetasje/kjeller?
 Nei Ja
- 6 Kjenner du til om det er/har vært utettheter i terrasse/garasje/tak/fasade?
 Nei Ja
- 7 Kjenner du til om det er/har vært problemer med ildsted/skorstein/pipe f.eks. dårlig trekk, sprekker, pålegg, fyringsforbud eller lignende?
 Nei Ja
- 8 Kjenner du til om det er/har vært f.eks. sprekker i mur, skjeve gulv eller lignende?
 Nei Ja
- 9 Kjenner du til om det er/har vært sopp/råteskader/insekter/skadedyr på eiendommen som rotter, mus, maur eller lignende?
 Nei Ja
- 10 Kjenner du til om det er/har vært skjeggkre i boligen?
 Nei Ja
- 11 Kjenner du til om det er/har vært utført arbeid på el-anlegget eller andre installasjoner (f.eks. oljetank, sentralfyr, ventilasjon)?
Svar
Beskrivelse
Arbeid utført av
- 11.1 Foreligger det samsvarserklæring (i henhold til forskrift om elektriske lavspenningsanlegg)?
 Nei Ja
- 12 Kjenner du til om det er utført kontroll av el-anlegget og/eller andre installasjoner (f.eks. oljetank, sentralfyr, ventilasjon)?
 Nei Ja
- 13 Har du ladeanlegg/ladeboks for elbil i dag?
 Nei Ja
- 14 Kjenner du til om ufaglærte har utført arbeid som normalt bør utføres av faglærte, utover det som er nevnt tidligere (f.eks. drenering, murerarbeid, tømmerarbeid etc)?
 Nei Ja
- 15 Er det nedgravd oljetank på eiendommen?
 Nei Ja
- 16 Kjenner du til om det har vært utført arbeid på terrasse/garasje/tak/fasade?
Svar
- 17 Selges eiendommen med utleiedel, leilighet, hybel eller tilsvarende?
 Nei Ja
- 18 Kjenner du til om det er innredet/bruksendret/bygget ut i kjeller eller loft eller andre deler av boligen?
 Nei Ja
- 19 Kjenner du til forslag eller vedtatte reguleringsplaner, andre planer, nabovarsel eller offentlige vedtak som kan medføre endringer i bruken av eiendommen eller av dens omgivelser?
 Nei Ja

- 20 Kjenner du til om det foreligger påbud/heftelser/krav/manglende tillatelser vedrørende eiendommen?
 Nei Ja
- 21 Er det foretatt radonmåling?
 Nei Ja
- 22 Kjenner du til manglende brukstillatelse eller ferdigattest?
 Nei Ja
- 23 Kjenner du til om det foreligger skaderapporter/ tilstandsvurderinger eller utførte målinger?
 Nei Ja
- 24 Er det andre forhold av betydning ved eiendommen som kan være relevant for kjøper å vite om (f.eks. rasfare, tinglyste forhold eller private avtaler)?
 Nei Ja

Spørsmål for bolig i sameie/borettslag/boligaksjeselskap:

- 25 Kjenner du til om sameiet/laget/selskapet er involvert i tvister av noe slag?
 Nei Ja
- 26 Kjenner du til vedtak/forslag til vedtak om forhold vedr. eiendommen som kan medføre økte felleskostnader/økt fellesgjeld?
 Nei Ja
- 27 Kjenner du til om det er/har vært sopp/råteskader/insekter/skadedyr i sameiet/laget/selskapet (fellesareal eller i andre boliger) som rotter, mus, maur eller lignende?
 Nei Ja
- 28 Kjenner du til om det er/har vært skjeggkre i sameiet/laget/selskapet (fellesareal eller i andre boliger)?
 Nei Ja

Leiligheten har kun vært utleid i min eiertid. Jeg har ikke bebodd eiendommen selv og kjenner den kun fra utleiers perspektiv.

Jeg bekrefter at opplysningene er gitt etter beste skjønn. Jeg er kjent med at dersom jeg har gitt ufullstendige, uriktige eller misvisende opplysninger om eiendommen, vil forsikringsselskapet kunne søke hel eller delvis regress for sine utbetalinger eller redusere sitt ansvar helt eller delvis, jfr. vilkår for boligselgerforsikring punkt 7.1 og forsikringsavtaleloven kapittel 4.

Jeg er orientert om mitt mulige ansvar som selger etter avhendingsloven, eventuelt etter kjøpsloven (aksjeboliger), og om forsikringsgiver sitt boligselgerforsikringstilbud.

Jeg er klar over at avtale om forsikring er bindende. Jeg er også klar over at premietilbudet først kan påberopes når boligen er solgt (budaksept). Premietilbudet som er gitt av megler er bindende for forsikringsgiver i 6 – seks – måneder fra oppdragsinngåelse med megler.

Etter dette vil premien og forsikringsvilkårene kunne justeres. Når premietilbudet ikke lenger er bindende for forsikringsselskapet må egenerklæringsskjemaet signeres på nytt og eventuelle endringer påføres. Det vil da være forsikringspremien og forsikringsvilkårene på ny signeringsdato som legges til grunn.

Det kan ikke tegnes boligselgerforsikring ved følgende salg:

- mellom ektefeller eller slektninger i rett oppstigende eller nedstigenede linje, søsken, eller
- mellom personer som bor eller har bodd på boligeiendommen og/eller
- når salget skjer som ledd i sikredes næringsvirksomhet/er en næringseiendom
- etter at boligeiendommen er lagt ut for salg.
- ved salg av helårs- og fritidsbolig er det krav til at det foreligger tilstandsrapport i henhold til Forskrift til avhendingslova (tryggere bolighandel).

Forsikringsselskapet kan ved skriftlig samtykke akseptere tegning av forsikring også i ovennevnte tilfeller.

Dersom forsikringsselskapet ikke har gitt skriftlig samtykke, kan erstatningen bortfalle.

Ved oppgjørsoppdrag trer forsikringen i kraft når kontrakten er signert av begge parter, begrenset til siste 12 måneder før overtakelse.

Forøvrig oppfordrer selger potensielle kjøpere til å undersøke eiendommen grundig, jf avhendingsloven § 3-10 og kjøpsloven § 20 (aksjeboliger).





Gyldig forsikring forutsetter at det for helårs- og fritidsbolig foreligger tilstandsrapport som er i henhold til Forskrift til avhendingslova (tryggere bolighandel).

- Jeg ønsker boligselgerforsikring, og bekrefter å ha mottatt og lest forsikringsvilkårene og informasjonsbrosjyre til selger i forbindelse med kjøp av boligselgerforsikring. Forsikringen trer i kraft på det tidspunkt det foreligger en budaksept mellom partene, begrenset til tolv måneder før overtagelse. Ved oppgjørsoppdrag trer forsikringen i kraft når kontrakten er signert av begge parter, begrenset til siste 12 måneder før overtakelse. Jeg bekrefter med dette at eiendommen ikke er en næringseiendom, at den ikke selges som ledd i næringsvirksomhet eller mellom ektefeller eller slektninger i rett oppstigende eller nedstigende linje, søsken, eller mellom personer som bor eller har bodd på boligeiendommen. Gyldig forsikring forutsetter at det for helårs- og fritidsbolig foreligger tilstandsrapport som er i henhold til Forskrift til avhendingslova (tryggere bolighandel). Forsikringen er ugyldig dersom den tegnes i strid med forsikringsvilkårene. Jeg er innforstått med at eiendomsmeglere ikke har fullmakt til å gjøre unntak fra ovennevnte begrensninger. Jeg er oppmerksom på at 8% av total forsikringspremie er honorar til Söderberg & Partners.
- Jeg ønsker ikke boligselgerforsikring, men megler har tilbudt meg å kjøpe slik forsikring.
- Jeg kan ikke kjøpe boligselgerforsikring ihht vilkår.

NAME OF SIGNER	IDENTIFIER	TIME	ELECTRONIC ID
Rawand Mohammad	72d6b64a708d8ef10f3416 b8957d9987817b0ee8	27.01.2026 09:19:48 UTC	Signer authenticated by One time code

- This is a PDF document digitally signed by IN Groupe's E-Signing service.
- The document's integrity is protected by signing and sealing the contents with a certificate issued to IN Groupe by a third party. Validating the signature confirms that the contents have not been modified since the time of signing.
- For more information about document formats, see <https://doc.ingroupe.com/developer>

Tilstandsrapport

 Leilighet H0407
 Sigurds gate 11 , 0650 OSLO
 OSLO kommune
 gnr. 231, bnr. 612, snr. 22

Sum areal alle bygg: BRA: 56 m² BRA-i: 53 m²



Befaringsdato: 02.02.2026

Rapportdato: 03.02.2026

Oppdragsnr.: 19148-2190

Referansenummer: FX1127

Autorisert foretak: TAKSTHUSET 1 AS

Sertifisert Takstingeniør: Jon Atle Solberg



 | Taksthuset 1
DIN TRYGGHET

Rapporten kan brukes i inntil ett år etter rapportdato, og kan ikke gjenbrukes ved flere boligsalg i denne perioden. Skjer det endringer, oppstår skader også videre på boligen, bør du som selger be om oppdatert rapport.

Norsk takst

Norsk takst er bransjeorganisasjonen for landets bygningsakkyndige og takstforetak, med om lag 1400 sertifiserte medlemmer fordelt på omtrent 1000 bedrifter. I boligomsetningen regnes takstrapportene som et helt avgjørende element i den informasjonen som gjøres tilgjengelig for kjøper. Årlig leverer medlemmene rundt 120.000 slike takster. Det gir unik oversikt over norske boliger, og bidrar til at alle oppdrag kan utføres med utgangspunkt i erfaringsbasert kvalitet.



Det stilles høye krav til utdanning, sertifisering og yrkesetikk. Norsk takst er opptatt av at boligomsetningen skal være trygg, og legger vekt på å opptre uavhengig av andre bransjeaktører. Bygningsakkyndige fakturerer sine tjenester uten hensyn til hvilken pris som oppnås, og skal heller ikke på annen måte ha noen egeninteresse knyttet til handelen.

Uavhengighet og god fagkunnskap har over tid bygget troverdighet og tillit. Både selger og kjøper skal kunne stole på bygningsakkyndiges vurderinger. For tilfeller der det likevel skulle oppstå misnøye med utført arbeid, har vi sammen med Forbrukerrådet etablert en klagenemnd.

Norsk takst har en sentral rolle i utviklingen av norske standarder, regler og profesjonsprinsipper, og representerer bransjen i alle relevante internasjonale fora. Dette sikrer at norske bygningsakkyndige tidlig kan tilpasse seg krav og bransjetrender fra utlandet, samtidig som takseringsfaget får en norsk stemme på verdensbasis. Organisasjonen bidrar i næringspolitisk sammenheng, og har vært en pådriver for å sikre at lover og regler gir trygghet for forbrukerne i boligomsetningen.

Rapportansvarlig

Jon Atle Solberg

Uavhengig Takstingeniør

jas@th1.no

948 28 631



Dette trenger du å vite om tilstandsrapporten



Hva er en tilstandsrapport?

En tilstandsrapport beskriver synlige skader/avvik eller tegn på skader/avvik på boligen. Rapporten fremhever vanligvis ikke positive egenskaper ved boligen.



Hva vurderer en bygningssakkyndig?

Den bygningssakkyndige vurderer boligen ut fra hva man kan forvente av en bygning av samme alder og type. Vurderingen gjøres som regel mot hvordan det var vanlig å bygge og regler som gjaldt da boligen ble oppført (søknadstidspunktet). Forhold som er vanlige for bygningens alder, slik som slitasje etter normal bruk regnes ikke som avvik.



Hva inneholder tilstandsrapporten?

Den bygningssakkyndige undersøker rom og bygningsdeler slik det kommer frem av [Forskrift til avhendingsloven](#). Tilstandsrapporten inneholder bare avvik som den bygningssakkyndige kan se eller kontrollere med enkle hjelpemidler. Det gjøres ikke nærmere undersøkelser slik som åpning av vegger eller andre bygningsdeler. I vegg mot våtrom og rom under terreng kan det borres et hull for å gjøre enkle undersøkelser slik som fuktøk.

Når du kjøper en brukt bolig

Når du kjøper en brukt bolig, er det viktig å være oppmerksom på at dette ikke kan sammenlignes med å kjøpe en ny bolig. Måten boligen ble bygget på kan være annerledes enn i dag. Bygninger svekkes over tid, og utsettes for slitasje blant annet på grunn av bruk og vær og vind. Mange boliger fornyes helt eller delvis, noen i flere omganger, eller det oppføres tilbygg. Særlig for boliger som er pusset opp eller endret, er det viktig å merke seg at fornyelse av overflater ikke nødvendigvis betyr at bygningsdeler under er forbedret.

Vurdering mot byggeregler

Den bygningssakkyndige vil vurdere boligen mot hvordan det var vanlig å bygge og regler som gjaldt på søknadstidspunktet. Den bygningssakkyndige ser etter avvik som har betydning for og som reduserer boligens funksjon og verdi, og som kommer frem av forskrift til avhendingslova.

Noen bygningsdeler og forhold vil den bygningssakkyndige vurdere mot dagens regelverk. Etter dagens regelverk vil disse kunne få avvik og/eller TG2 eller TG3 uten at det nødvendigvis er krav om at avviket utbedres. Dette kan gjelde sluk, tettesjikt og fall på bad og vaskerom, forhold som gjelder sikkerhet mot brann, rekkverk, trapper osv.

Tilstandsrapporten beskriver ikke hele boligen

BYGNINGSSAKKYNDIGE SER FOR EKSEMPEL IKKE PÅ

- vanlig slitasje og normal vedlikeholdstilstand
- bagatellmessige forhold som ikke påvirker bygningens bruk eller verdi vesentlig
- etasjeskillere
- tilleggsbygg slik som garasje, bod, anneks, naust også videre
- utvendige trapper
- støttemurer
- skjulte installasjoner
- installasjoner utenfor bygningen
- full funksjonstesting av el- og VVS-installasjoner
- geologiske forhold og bygningens plassering på grunnen
- bygningens planløsning
- bygningens innredning
- løsøre slik som hvitevarer
- utendørs svømmebasseng og pumpeanlegg
- bygningens estetikk og arkitektur
- bygningens lovlighet (bortsett fra bruksendringer, brannceller og forhold som åpenbart kan påvirke helse, miljø og sikkerhet)
- fellesarealer (med mindre boligeier har vedlikeholdsplikt for fellesarealer og dette er kjent for bygningssakkyndig, eller fellesarealet har en særlig tilknytning til boligen).

© iVerdi 2023 © Norsk takst 2023

Malen til denne rapporten, inkludert standardtekstene fra Norsk takst, er vernet etter åndsverkloven og kan kun benyttes av medlemsforetakene i Norsk takst og av takstingeniører som er sertifisert i slikt foretak, samt av kunder hos iVerdi og studenter hos NEAK. For andre aktører er eksemplarframstilling av malen og standardtekster, som utskrift og annen kopiering til bruk som grunnlag for tilsvarende rapporter, bare tillatt når det er hjemlet i lov (kopiering til privat bruk, sitat o.l.) eller avtale med Norsk Takst ([Forside](#)) eller iVerdi ([Hjem-iVerdi](#)).

Utnyttelse i strid med lov eller avtale kan medføre erstatnings- og straffeansvar.

Dette trenger du å vite om tilstandsrapporten

Tilstanden vurderes med ulike tilstandsgrader

Tilstanden gir uttrykk for en gitt forventet tilstand, blant annet vurdert ut fra alder og normal bruk. Ved Tilstandsgrad 0 (TG0) og Tilstandsgrad 1 (TG1) gir den bygningssakkyndige normalt ingen begrunnelse for valg av tilstandsgrad. Grunnen er at bygningen eller bygningsdelen da bare har normal slitasje. Ved skjulte konstruksjoner kan alder alene avgjøre tilstandsgrad. Når bygningssakkyndige anbefaler tiltak, for eksempel utbedringer, må brukeren av rapporten vurdere om tiltakene er nødvendige og lønnsomme.

Når den bygningssakkyndige velger tilstandsgrad, baseres vurderingen på faste kriterier som følger av gjeldende bransjestandard for Teknisk tilstandsanalyse ved omsetning av bolig og Forskrift til avhendingslova.



TILSTANDSGRAD 0, TG0: INGEN AVVIK

Bygningsdelen skal være tilnærmet ny, ikke vise tegn på slitasje og det skal være lagt frem dokumentasjon på faglig god utførelse. Det er ingen merknader til delen.



TILSTANDSGRAD 1, TG1: MINDRE AVVIK

Bygningsdelen skal bare ha normal slitasje, og strakstiltak skal ikke anses som nødvendig. Graden kan også brukes når delen er ny, men der dokumentasjon på faglig god utførelse mangler.



TILSTANDSGRAD 2, TG2: VESENTLIGE AVVIK OG MINDRE AVVIK SOM ETTER NS 3600 GIR TG 2

Bygningsdelen skal enten ha feil utførelse, en skade eller symptomer på skade, sterk slitasje eller nedsatt funksjon. Graden gis når bygningsdelen trenger vedlikehold eller tiltak i nær fremtid. Graden skal også brukes når delen er gammel og det er grunn til å varsle om faren for skader på grunn av alderen, eller når det er grunn til å overvåke delen spesielt på grunn av fare for større skader eller følgeskader.



TILSTANDSGRAD 3, TG3: STORE ELLER ALVORLIGE AVVIK

Denne tilstandsgraden brukes ved kraftige tegn på forhold som man må regne med trenger utbedring straks eller innen kort tid. Det er påvist funksjonssvikt eller sammenbrudd.



IKKE UNDERSØKT/IKKE TILGJENGELIG FOR UNDERSØKELSE

Det kan være avvik/skader som ikke er avdekket.

Informasjon om utbedringskostnader

Utbedringskostnadene i rapporten er sjablongmessige anslag basert på observerte forhold som feil, skader eller uregelmessigheter, samt foreslåtte tiltak. Disse anslagene er veiledende, angis i fem intervaller, er basert på generelle erfaringstall, og må ikke forveksles med konkrete pristilbud fra håndverkere eller entreprenører. Faktiske kostnader kan variere betydelig, avhengig av individuelle valg, materialpriser og markedsforhold. For å få en nøyaktig vurdering av utbedringskostnadene anbefales ytterligere undersøkelser og innhenting av flere pristilbud fra kvalifiserte fagfolk. Slike anslag gis for TG3, der dette er mulig.



Tiltak under kr 20 000



Tiltak mellom kr 20 000 – 100 000



Tiltak mellom kr 100 000 – 200 000



Tiltak mellom kr 200 000 – 500 000



Tiltak over kr 500 000

Beskrivelse av eiendommen

Leilighet i 4 etasje fra 1995.

Boligen har en normal standard sett ut ifra byggeår, men det må påregnes oppgradering og vedlikehold.

Utvendig bod er oppført med ru-panelvegger og låsbar dør.
Boden ble målt til ca. 3m2.

Generelt oppført i støpte/ murte konstruksjoner med innfeltde trekonstruksjoner med den byggemåten som var vanlig ved oppføringstidspunktet.

Merk at dagens krav til isolering og tetthet mv. er vesentlig strengere enn krav ved oppføringstidspunkt.

Boligen er tidvis modernisert og vedlikeholdt, men det må påregnes vedlikehold og det må påregnes noe modernisering.

Det gjøres oppmerksom på at oppbygning av yttervegger med tanke på type/mengde isolasjon etc. ikke kan sies med sikkerhet.

Takstmann har ikke utført statiske beregninger av konstruksjon. Tilstands vurderingen er beskrevet i kontrollpunktene.

Det oppfordres at interessenter bruker tid og setter seg inn i rapporten for å få størst mulig innsikt i boligens tilstand.

Det gjøres oppmerksom på at et rom eller en bygningsdel kan fungere godt selv om den får TG 2.

Det gjøres oppmerksom på at et rom eller en bygningsdel kan fungere selv om den får TG 3.

Bod er ikke gjennomgått på tilstand, men kun enkelt beskrevet.

Felles konstruksjoner og utvendige arealer er ikke vurdert da dette vedlikeholdet styres av sameiet.

Det oppfordres til å sette seg inn i vedtekter og informasjonsskriv, da dette inneholder informasjon om vedlikehold og reparasjoner av fellesareal.

Leilighet H0407 - Byggeår: 1995

UTVENDIG [Gå til side](#)

Bygningen har malte trevinduer med 2-lags glass.
Bygningen har brann- og lydklassifisert entrédør.

INNVENDIG [Gå til side](#)

Innvendig er det gulv av laminat. Veggene har malte flater.
Innvendige tak har malte flater.
Etasjeskiller er av betongdekke.
Innvendig har boligen malte glatte dører.

VÅTROM [Gå til side](#)

Bad/vaskerom
Aktuell byggeforskrift er tekniske forskrifter i perioden 1997-2010.
Dokumentasjon: ingen dokumentasjon.
Veggene har fliser. Taket er malt.
Gulvet er flislagt. Rommet har elektriske varmekabler. Fall mot sluk er målt til 50mm.
Det er plastsluk og smøremembran med ukjent utførelse.
Rommet har innredning med nedfelt servant.
Det er mekanisk avtrekk.
Hulltaking er foretatt uten å påvise unormale forhold. Hulltaking er foretatt i stue. Fuktkvotemåling (vekt%) i konstruksjonen ble målt til

under 6 %

KJØKKEN [Gå til side](#)

Kjøkkenet har innredning med glatte fronter. Benkeplaten er av laminat. Det er kjølfryseskap, oppvaskmaskin, platetopp, stekeovn, vannstoppssystem og komfyrvakt.
Det er kjøkkenventilator med avtrekk ut.

TEKNISKE INSTALLASJONER [Gå til side](#)

Innvendige vannledninger er av kobber.
Det er avløpsrør av plast.

Boligen har mekanisk ventilasjon med avtrekk fra kjøkken og bad.
Varmtvannstanken er på ca. 120 liter.
Automatsikringer

Arealer [Gå til side](#)

Forutsetninger og vedlegg [Gå til side](#)

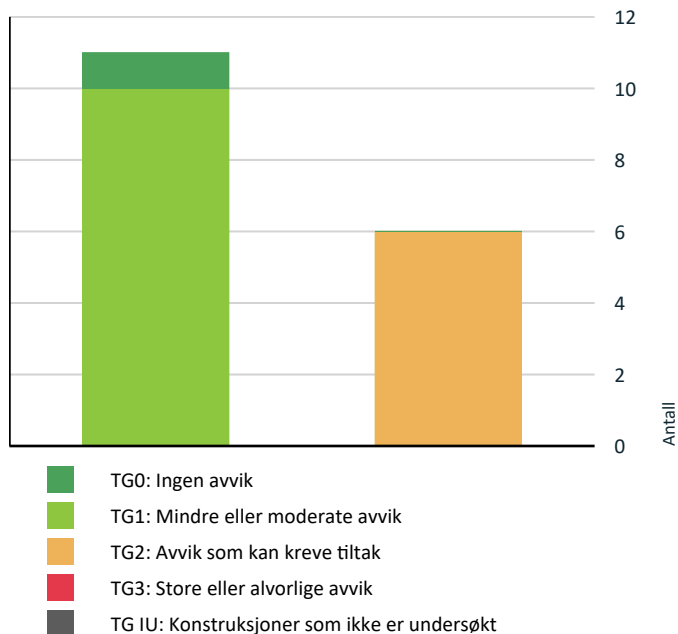
Lovlighet [Gå til side](#)

Leilighet H0407

- Det foreligger godkjente og byggemeldte tegninger, som stemmer med dagens bruk
Byggetegninger er hentet fra Oslo kommune

Sammendrag av boligens tilstand

Fordeling av tilstandsgrader



Vil du vite mer om tilstandsgrader? Se side 4.

HELSE, MILJØ OG SIKKERHET

Forhold som åpenbart kan medføre fare for helse, miljø og sikkerhet > Helse, miljø og sikkerhet



Det er behov for at en kvalifisert elektrofaglig person [Gå til side](#) kontrollerer det elektriske anlegget.

Oppsummering av avvik

Vil du vite mer? Se på rommet eller bygningsdelen senere i rapporten.

Leilighet H0407

TG 2 AVVIK SOM KAN KREVE TILTAK

- ! Utvendig > Vinduer [Gå til side](#)
- ! Innvendig > Overflater [Gå til side](#)
- ! Innvendig > Etasjeskille/gulv mot grunn [Gå til side](#)
- ! Tekniske installasjoner > Vannledninger [Gå til side](#)
- ! Tekniske installasjoner > Varmtvannstank [Gå til side](#)
- ! Våtrom > Etasje > Bad/vaskerom > Sluk, membran og tettesjikt [Gå til side](#)

Tilstandsrapport

LEILIGHET H0407

Byggeår

1995

Kommentar

Eiendomsverdi

Anvendelse

Leilighet

Standard

Normal standard på bygget ut ifra alder/konstruksjon - jamfør beskrivelse under konstruksjoner.

Vedlikehold

Det må alltid påregnes noe vedlikeholdsbehov på eldre bygninger.

UTVENDIG

TG 2 Vinduer

Bygningen har malte trevinduer med 2-lags glass.

Vurdering av avvik:

- Det er avvik:

Levetiden til de fleste vinduer er forventet til 20-30 år, men de vil kunne vare lenger om de vedlikeholdes godt.

Over tid vil vinduene slippe ut gassen og vinduene får dårligere isolasjonsevne.

Gassen gjør at det er mindre sirkulasjon mellom glassene, som betyr bedre isolasjon,

Konsekvens/tiltak

- Tiltak:

For å lukke avviket må vinduene skiftes. Det bemerkes at det ikke er umiddelbare behov for dette.

TG 1 Dører

Bygningen har brann- og lydklassifisert entrédør.

INNENDIG

TG 2 Overflater

Innvendig er det gulv av laminat. Veggene har malte flater. Innvendige tak har malte flater.

Vurdering av avvik:

- Det er avvik:

I overgangen mellom stue og entre er det et par skjøter i laminatgulvet som er fuget.

Konsekvens/tiltak

- Tiltak:

Gulvet opprettholder sin funksjon

TG 2 Etasjeskille/gulv mot grunn

Etasjeskiller er av betongdekke.

Vurdering av avvik:

- Det er målt høydeforskjell på mellom 15-30 mm gjennom hele rommet. Tilstandsgrad 2 gis med bakgrunn i standardens krav til godkjente måleavvik.

- Målt høydeforskjell på mellom 10 - 20 mm innenfor en lengde på 2 meter. Tilstandsgrad 2 gis med bakgrunn i standardens krav til godkjente måleavvik.

Det ble målt en høydeforskjell på 11mm over en lengde på 2m i stue og det er ca. 20mm gjennom hele stuen.

Konsekvens/tiltak

Tilstandsrapport

- For å få tilstandsgrad 0 eller 1 må høydeforskjeller rettes opp. Det vil imidlertid sjelden være økonomisk rasjonelt som et enkeltstående tiltak i en bolig som dette. Dersom boligen en gang skal renoveres, kan man vurdere slike tiltak.

TG 1 Innvendige dører

Innvendig har boligen malte glatte dører.

VÅTROM

ETASJE > BAD/VASKEROM

Generell

Aktuell byggeforskrift er tekniske forskrifter i perioden 1997-2010. Dokumentasjon: ingen dokumentasjon.

ETASJE > BAD/VASKEROM

TG 1 Overflater vegger og himling

Veggene har fliser. Taket er malt.

Årstall: 2016

Kilde: Eier

ETASJE > BAD/VASKEROM

TG 1 Overflater Gulv

Gulvet er flislagt. Rommet har elektriske varmekabler. Fall mot sluk er målt til 50mm.

Årstall: 2016

Kilde: Eier

ETASJE > BAD/VASKEROM

TG 2 Sluk, membran og tettesjikt

Det er plastsluk og smøremembran med ukjent utførelse.

Vurdering av avvik:

- Det er påvist mangelfull/feil utførelse rundt rørgjennomføringer e.l. som gir fare for fukt i konstruksjonen i våtsone.
- Mer enn halvparten av forventet brukstid er passert på membranløsningen.

Konsekvens/tiltak

- Det er viktig å merke seg at levetiden til en membran varierer basert på kvalitet, installasjon og bruk. Eldre membraner kan bli sprø og sprekke opp, noe som fører til at de mister sin vanntettende funksjon. Dette kan resultere i vannlekkasjer gjennom vegger og gulv og fuktskader.
- Overvåk konstruksjonen jevnlig. For å få tilstandsgrad 0 eller 1 må løsningen utbedres, men tidspunktet for når dette er nødvendig er vanskelig å si noe om.
- Løsningen/utførelsen rundt rørgjennomføringer gir fare for fukt inn i konstruksjoner.
- Konsekvensen er at det kan oppstå fuktskader i konstruksjonen bak overflatematerialet. Vann kan trenge inn gjennom utette rørgjennomføringer og forårsake fuktskader ved fuktilførsel gjennom enten bruksvann eller lekkasjevann.

ETASJE > BAD/VASKEROM

TG 1 Sanitærutstyr og innredning

Rommet har innredning med nedfelt servant.

Tilstandsrapport

Årstall: 2016

Kilde: Eier

ETASJE > BAD/VASKEROM

TG 1 Ventilasjon

Det er mekanisk avtrekk.

ETASJE > BAD/VASKEROM

TG 0 Tilliggende konstruksjoner våtrom

Hulltaking er foretatt uten å påvise unormale forhold. Hulltaking er foretatt i stue. Fuktkvotemåling (vekt%) i konstruksjonen ble målt til under 6 %

KJØKKEN

ETASJE > STUE/KJØKKEN

TG 1 Overflater og innredning

Kjøkkenet har innredning med glatte fronter. Benkeplaten er av laminat. Det er kjølfrysenskap, oppvaskmaskin, platetopp, stekeovn, vannstoppsystem og komfyrvakt.

Årstall: 2021

Kilde: Eier

ETASJE > STUE/KJØKKEN

TG 1 Avtrekk

Det er kjøkkenventilator med avtrekk ut.

TEKNISKE INSTALLASJONER

TG 2 Vannledninger

Innvendige vannledninger er av kobber.

Vurdering av avvik:

- Mer enn halvparten av forventet brukstid er passert på innvendige vannledninger.

Konsekvens/tiltak

- Det er ikke behov for utbedringstiltak siden anlegget fungerer i dag, men ut ifra alder kan skader plutselig oppstå på eldre anlegg.
- I forbindelse med oppgradering av våtrom vil det være naturlig med utskiftning av rør.

TG 1 Avløpsrør

Det er avløpsrør av plast.

TG 1 Ventilasjon

Tilstandsrapport

Boligen har mekanisk ventilasjon med avtrekk fra kjøkken og bad.

Varmtvannstank

Varmtvannstanken er på ca. 120 liter.

Årstall: 2017

Kilde: Eier

Vurdering av avvik:

- Det er ikke påvist tilfredsstillende el-tilkobling av varmtvannstank iht. gjeldende forskrift.

Konsekvens/tiltak

- Det bør etableres tilfredsstillende el-tilkobling etter gjeldende forskrift.

Elektrisk anlegg

Dette er en forenklet kontroll begrenset til de spørsmål og undersøkelser som forskrift til avhendingslova (tryggere bolighandel) § 2-18 inneholder. Dette kan ikke sammenlignes med en kontroll utført av offentlig myndighet (Det lokale eltilsyn) eller registrert elektrovirksomhet, og en bygnings sakkyndig har verken kompetanse eller lov til å foreta en slik kontroll.

Tilstanden er vurdert ut fra den forenklete og begrensede kontrollen som forskriften inneholder. El-anlegget kan ha feil og mangler som en slik forenklet undersøkelse ikke vil avdekke. Vær derfor oppmerksom på denne risikoen, og søk videre veiledning eller få en fullstendig kontroll utført av registrert elektrovirksomhet.

Automatsikringer

1. Foreligger det eltilsynsrapport de siste 5 år, og det er ikke foretatt arbeid på anlegget etter denne, utenom retting av eventuelle avvik i eltilsynsrapport (dvs en el-tilsynsrapport uten avvik)?

Nei

Spørsmål til eier

2. Når ble det elektriske anlegget installert eller sist gang totalt rehabilitert (årstall)? Med totalt rehabilitert menes fullstendig utskiftet anlegg fra inntakssikring og videre.

1995

3. Er alle elektriske arbeider/anlegg i boligen utført av en registrert elektroinstallasjonsvirksomhet?

Nei

4. Er det elektriske anlegget utført eller er det foretatt tilleggsarbeider på det elektriske anlegget etter 1.1.1999?

Nei

Eier har ikke hatt elektriker i boligen mens han har eid boligen

5. Foreligger det kontrollrapport fra offentlig myndighet – Det Lokale Eltilsyn (DLE) eller eventuelt andre tilsvarende kontrollinstanser med avvik som ikke er utbedret eller kontrollen er over 5 år?

Nei

6. Forekommer det ofte at sikringene løses ut?

Nei

7. Har det vært brann, branntilløp eller varmgang (for eksempel termiske skader på deksler, kontaktpunkter eller lignende) i boligens elektriske anlegg?

Nei

Generelt om anlegget

8. Er det tegn til at det har vært termiske skader (tegn på varmgang) på kabler, brytere, downlights, stikkontakter og elektrisk utstyr? Sjekk samtidig tilstanden på elektrisk tilkobling av varmtvannsbereder, jamfør eget punkt under varmtvannstank

Nei

9. Er der synlig defekter på kabler eller er disse ikke tilstrekkelig festet?

Nei

Tilstandsrapport

Inntak og sikringsskap

10. Er det tegn på at kabelinnføringer og hull i inntak og sikringsskap ikke er tette, så langt dette er mulig å sjekke uten å fjerne kapslinger?

Nei

11. Finnes det kursfortegnelse, og er den i samsvar med antall sikringer?

Ja

12. Foreta en helhetsvurdering av det elektriske anlegget, dets alder, allmenne tilstand og fare for liv og helse. Bør det elektriske anlegget ha en utvidet el-kontroll?

Ja Det er ikke gjennomført el-kontroll på anlegget de siste 5 årene.

Ved manglende dokumentasjon og manglende tilsynsrapport nyere enn 5 år anbefales det på generelt grunnlag en utvidet el. kontroll. Etter gjennomført el- kontroll må ytterligere tiltak vurderes basert på de utførte undersøkelsene.

Generell kommentar

Det elektriske anlegget er vurdert i henhold til NS 3600:2025. Det foreligger ingen registrerte avvik, og anlegget fremstår som funksjonelt ut fra de kontrollene takstmannen har gjennomført. Takstmannen kan ikke utelukke skjulte feil og mangler, da vurderingen er basert på visuell kontroll og fremlagt dokumentasjon.

FORHOLD SOM ÅPENBART KAN MEDFØRE FARE FOR HELSE, MILJØ OG SIKKERHET



Helse, miljø og sikkerhet

Dette punktet inneholder tydelige og lett synlige forhold ved boligen som åpenbart kan påvirke helse, miljø og sikkerhet, og som bygningssakkyndige har oppdaget. Terskelen for hva som anses som åpenbart er høy, og det utføres ikke undersøkelser med sikte på å avdekke slike forhold. Punktet omfatter ikke skjulte eller ikke-synlige forhold, tekniske vurderinger eller forhold som krever spesialundersøkelser. Forhold vurderes etter byggt teknisk forskrift på befarings tidspunktet.

Vurdering av avvik:

- Det er behov for at en kvalifisert elektrofaglig person kontrollerer det elektriske anlegget.

Boligen er oppført før 2010, og det er derfor sannsynlig at den ikke oppfyller dagens krav til branncelleinndeling og brannskiller slik de fremgår av gjeldende forskrifter. Etter innføringen av TEK10 ble det stilt strengere krav til brannsikkerhet, herunder tydelig definert branncelleinndeling, brannmotstand i skillekonstruksjoner og sikring av gjennomføringer. For bygg oppført før dette regelverket, er det vanlig at vegger, etasjeskillere og dører ikke har den nødvendige dokumenterte brannmotstanden som kreves i dag. Forskriften har ikke tilbakevirkende kraft.

Konsekvens/tiltak

- Innhent en kvalifisert elektrofaglig person for å kontrollere det elektriske anlegget.

Arealer, byggetegninger og brannceller

Standard gjeldende fra 01.01.2024

Arealmålinger og arealoppsett er basert på Norsk standard 3940:2023 Areal- og volum-beregninger av bygninger. Arealet gjelder for tidspunktet da boligen ble målt

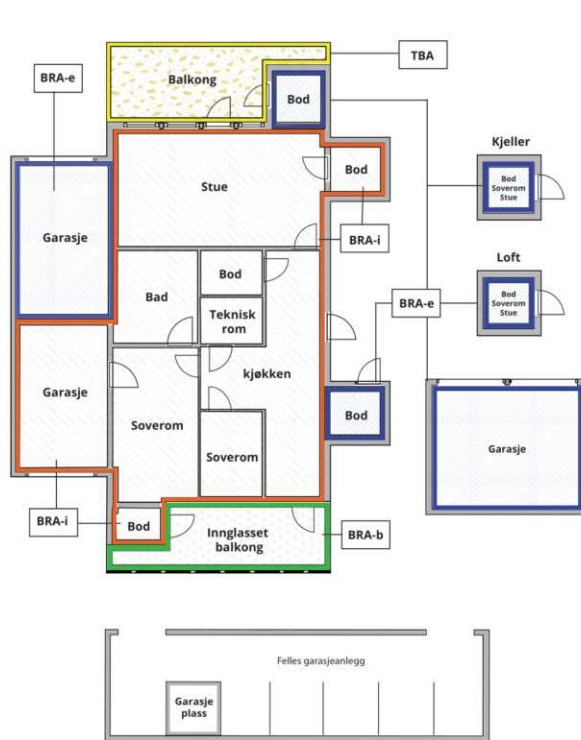
Hva er måleverdig areal?

Arealet i rommet må ha minst 1,90 m fri høyde over gulvet og minst bredde på 0,60 m. Et loft med skråtak vil for eksempel bare få registrert målbart areal der høyden er minst 1,90 m og bredden minst 0,60 m. Rommet må ha dør eller luke, og gangbart gulv.

Hva er bruksareal?

BRA = BRA-i + BRA-e + BRA-b

Bruksarealet for bygningen er bruttoarealet minus arealet som opptas av yttervegger.



Carport og/eller garasje plass i felles garasjeanlegg er ikke måleverdig areal

Internt bruksareal (BRA-i)	Arealet innenfor boenheten(e)
Eksternt bruksareal (BRA-e)	Arealet av alle rom utenfor boenheten(e) og som tilhører denne, slik som for eksempel boder
Innglasset balkong mv (BRA-b)	Arealet av innglasset balkong, veranda eller altan når denne er tilknyttet boenheten(e)
Terrasse- og balkongareal (TBA)	Arealet av terrasser, åpne balkonger og åpen altan tilknyttet boenheten(e)

Gulvareal (GUA) Er sum av BRA (bruksareal) og ALH (areal med lav takhøyde).
Areal med lav takhøyde (ALH) er ikke måleverdig areal, som skyldes skråtak og lav himlingshøyde.
GUA kan opplyses i markedsføring der det er aktuelt for den konkrete boligen og kun sammen med BRA-i, for eksempel der gulvflaten har en verdi og har funksjon ved møblering og bruk av rommene. Ikke innredet areal som kaldloft, måles og oppgis normalt ikke.

Arealet kan ikke alltid fastsettes nøyaktig

Areal kan være komplisert eller umulig å måle opp nøyaktig fordi det er vanskelig å fastslå tykkelsen på innervegger, skjevheter i og utforming av bygningskonstruksjoner som karnapp, buer og vinkler som ikke er rette, åpne rom over flere etasjer og så videre.

Eiendommens markedsverdi kan ikke baseres på en matematisk beregning basert på antall kvadratmeter opplyst i rapporten. Opplysninger om areal kan altså ikke alene benyttes for å beregne eiendommens verdi.

Den bygningsfaglige kan avdekke eventuelle bruksendringer og avvik i branncelleindeling

Den bygningsfaglige ser på byggetegninger hvis de er tilgjengelige og dette er en del av oppdraget, og vurderer bruken av boligen opp mot tegningene. Hvis den bygningsfaglige avdekker at en bolig ikke ser ut til å være delt opp i brannceller etter kravene i byggt teknisk forskrift på befaringstidspunktet, skal det opplyses om dette.

Reglene om bruksendring og brannceller kan være kompliserte. Søk videre faglige råd om rapporten ikke gir deg svar. Den bygningsfaglige kan ikke vurdere og svare på alle spørsmål, og kan heller ikke vite om kommunen kan gi unntak for kravene som gjelder. [Vil du vite mer?](#)

Om brannceller

En branncelle er hele eller avgrensede deler av en bygning hvor en brann fritt kan utvikle seg uten at den kan spre seg til andre bygninger eller andre deler av bygningen i løpet av en fastsatt tid.

Om bruksendring

Bruksendring er å endre bruken av et rom fra en tillatt bruk til en annen. Dette kan kreve søknad og tillatelse, for eksempel hvis du endrer et rom fra bod til soverom eller arbeidsrom, eller hvis du endrer en bolig til to separate boliger.

Rom for varig opphold har krav til takhøyde, romstørrelse, rømningsvei og lysforhold som må være oppfylt. Du kan søke kommunen om unntak for kravene, men kan ikke regne med å få unntak for krav som går på helse og sikkerhet, for eksempel krav til rømningsvei.

Bruksendring som krever godkjenning, og som ikke er søkt bruksendret, er ulovlig. Kommunen kan etter plan- og bygningsloven kapittel 32 forfølge overtredelser. Kommunen kan pålegge deg å avslutte den ulovlige bruken, eventuelt å rette eller tilbakeføre rommet til godkjent bruk.

Arealer

Leilighet H0407

Etasje	Bruksareal BRA m ²			SUM	Terrasse- og balkongareal (TBA)
	Internt bruksareal (BRA-i)	Eksternt bruksareal (BRA-e)	Innglasset balkong (BRA-b)		
Etasje	53			53	
Kjeller		3		3	
SUM	53	3			
SUM BRA	56				

Romfordeling

Etasje	Internt bruksareal (BRA-i)	Eksternt bruksareal (BRA-e)	Innglasset balkong (BRA-b)
Etasje	Entré, soverom, soverom 2, bad/vaskerom, stue/kjøkken		
Kjeller		Bod	

Kommentar

Oppmålingen er gjort etter beste evne med en håndholdt lasermåler.
Areal er målt med lasermåler, og avrundet til nærmeste hele kvadratmeter.

Leilighet ble 53,2m².
Takhøyde i stue ble målt 2,39m.
Takhøyde i bad er ble målt til 2,31m.
Bod ble målt til 2,2m².

Bod i kjeller er merket med H0407 og ble målt til 2,8m².

Lovlighet

Byggetegninger

Det foreligger godkjente og byggemeldte tegninger, som stemmer med dagens bruk
Kommentar: Byggetegninger er hentet fra Oslo kommune

Nyere håndverkstjenester

Er det ifølge eier utført håndverkstjenester på boligen siste 5 år?

Ja Nei

Total fordeling mellom P-ROM og S-ROM

Tabellen under viser fordelingen av P-ROM og S-ROM etter veiledningen til NS 3940: 2012. Dette er til informasjon og til sammenligning. Tallene er omtrentlige, kan avvike fra faktiske målinger og er ikke juridisk bindende.

	P-ROM(m2)	S-ROM(m2)
Leilighet H0407	51	2

Kommentar

Leilighet H0407

Bod i kjeller er merket med H0407

Befarings - og eiendomsopplysninger

Befaring

Dato	Til stede	Rolle
02.2.2026	Jon Atle Solberg	Takstingeniør
	Rawand Salam Mohammad	Kunde

Matrikkeldata

Kommune	gnr.	bnr.	fnr.	snr.	Areal	Kilde	Eieforhold
301 OSLO	231	612		22	465 m ²	Eiendomsverdi	Eiet

Adresse

Sigurds gate 11

Hjemmelshaver

Mohammad Rawand Salam

Kommentar

Fellestomt

Eiendomsopplysninger

Beliggenhet

Leiligheten har en senral beliggenhet på Tøyen.
Nærhet til barnehager, skoler, offentlig transport og mange service tilbud.
Kort vei til fine turmuligheter, Klosterenga Park, Tøyenparken, Middelalderparken og Vannspeilet.

Adkomstvei

Offentlig vei med private stikkveier.

Tilknytning vann

Offentlig vannledning med private stikkledninger.

Tilknytning avløp

Offentlig avløp med private stikkledninger.

Regulering

Eiendommen ligger i et område regulert til boligbebyggelse.

Om tomten

Fellestomt.
Tomt er opparbeidet med plen, vei og parkeringsareal.

Tinglyste/andre forhold

Eiendommen er vurdert i den stand den var på befaringsdagen.
Datagrunnlag kommer fra Statens Kartverk, og er gjengitt med tillatelse fra Staten gjennom det statlige selskapet Norsk Eiendomsinformasjon.
Opplysningene kan være ufullstendige, ikke ajour ført eller det kan forekomme feil.
Bruker eller annen part kan ikke gjøre noe ansvar gjeldende overfor undertegnede, leverandør eller programleverandør. I forbindelse med takstoppdraget er det ikke foretatt gjennomsyn av kommunalt bygningsarkiv.
Takstmann har ikke undersøkt/vurdert regulering eller byggesak i Plan- og bygningssetaten.
Heftelsesmerknader er ikke vurdert med mindre dette er angitt.
Panteattest er ikke innhentet for eiendommen.
Det er ikke kontrollert om det foreligger midlertidig brukstillatelse/ferdigattest for objektet.

Oppvarming av boligen

Boligen blir oppvarmet med elektriske varmeovner.
Det er elektriske varmekabler i gulv på badet.

Opplysninger gitt av eier

Sparklet og malt overflater og himlinger i 2026.
Badet hovekonstruksjoner er fra byggeår, men vegger og gulv samt innredning har fått en oppgradering i 2016
Membranen er fra 1995.
HTH kjøkken fra 2021.
Varmtvannstanken er 2017.

Kilder og vedlegg

Dokumenter

Beskrivelse	Dato	Kommentar	Status	Sider	Vedlagt
Ordrebekreftelse	26.01.2026		Fremvist		Nei
Egenerklæringsskjema	02.02.2026		Fremvist		Nei
Fra Infoland	02.02.2026		Fremvist		Nei
Skisse	03.02.2026		Gjennomgått		Nei
Tegninger	03.02.2026		Gjennomgått		Nei

Revisjoner

Versjon	Ny versjon	Kommentar
1	03.02.2026	
2	05.02.2026	

For gyldighet på rapporten se forside

Tilstandsrapportens avgrensninger

STRUKTUR•REFERANSENIVÅ•TILSTANDSGRADER

- Rapporten er basert på innholdskrav i Forskrift til avhendingslova (tryggere bolighandel). Formålet er å gi en tilstandsanalyse til bruk for den som bestiller og/eller i et salg til forbruker, og ikke for andre tredjeparter. Rapportens struktur, metode og begrepsbruk følger i hovedsak Norsk Standard NS 3600:2018 (Teknisk tilstandsanalyse ved omsetning av bolig), samt Takstbransjens retningslinjer for arealmåling når det gjelder fordeling mellom P-areal og S-areal.
- Tilbakeholdt eller uriktig informasjon som har betydning for vurderingen, er ikke bygningssakkyndiges ansvar. Rapporten beskriver avvik, altså en tilstand som er dårligere enn referansenivået. Rapporten framhever normalt ikke positive sider ved boligen ut over det som fremgår av tilstandsgradene.
- Tilstanden angis i rapporten og gir uttrykk for en gitt forventet tilstand blant annet vurdert ut fra alder og normal bruk slik:

i) **Tilstandsgrad 0, TG0:** Ingen avvik eller skader. I tillegg må bygningsdelen være tilnærmet ny, mindre enn 5 år, og det foreligger dokumentasjon på faglig god utførelse.

ii) **Tilstandsgrad 1, TG1:** Mindre avvik. Normal slitasje. Strakstiltak ikke nødvendig. TG1 kan gis når bygningsdelen er tilnærmet ny og det ikke foreligger dokumentasjon på faglig god utførelse.

iii) **Tilstandsgrad 2, TG2:** Vesentlige avvik, og mindre avvik som etter NS 3600 gir TG 2, men som ikke nødvendigvis krever umiddelbare tiltak. Konstruksjonen har normalt enten feil utførelse, en skade eller symptomer på skade, sterk slitasje eller nedsatt funksjon. Vedlikehold eller tiltak trengs i nær fremtid, det er grunn til å varsle fare for skader på grunn av alder eller overvåke spesielt på grunn av fare for større skade eller følgeskade. For skjulte konstruksjoner vil alder i seg selv være et symptom som kan gi TG2. For synlige konstruksjoner kan alder sammen med andre symptomer og momenter gi TG2. Avvik under TG2 kan gis sjablongmessig anslag.

iv) **Tilstandsgrad 3, TG3:** Store eller alvorlige avvik. Kraftige symptomer på forhold som man må regne med trenger utbedring straks eller innen kort tid. Påvist funksjonssvikt eller sammenbrudd. Avvik under TG3 skal gis sjablongmessig anslag.

v) **Tilstandsgrad TGiu:** Ikke undersøkt/ikke tilgjengelig for undersøkelse.

- Ved TG0 og TG1 gis det normalt ingen begrunnelse for valg av tilstandsgrad, fordi bygningen eller bygningsdelen da bare har normal slitasje. For anbefalte tiltak ved TG2 og TG3 må bruker av rapporten vurdere om tiltakene er nødvendige og lønnsomme. Hva det vil koste å utbedre rom eller bygningsdeler er et sjablongmessig anslag basert på registrert avvik og angitte tiltak i rapporten. Anslaget er gitt på generelt grunnlag og basert på erfaringstall i fem intervaller, og kan ikke forveksles med en konkret vurdering og tilbud fra en entreprenør eller håndverker. Det må eventuelt innhentes tilbud for en nærmere undersøkelse, og konkret og nøyaktig vurdering av utbedringskostnad. Kostnader til ikke oppdagede avvik/utbedringer/feil kan forekomme. Utbedringskostnad avhenger av personlige preferanser og markedspris på materialer og tjenesteyter.

PRESISERINGER

- Avvik vurderes ut fra tekniske forskrifter på godkjenningstidspunktet for bygget. Noen bygningsdeler vurderes etter gjeldende teknisk forskrift på befaringstidspunktet. Dette gjelder blant annet:

i) Bad, vaskerom (våtrom)

ii) Forhold rundt brann, rømming, sikkerhet, for eksempel rekkverkshøyder/åpninger, ulovlige bruksendringer, brannceller mv.

- For skjulte konstruksjoner slik som vann og avløp uten dokumentasjon, er kvalitet og alder vurdert.

- Fastmonterte installasjoner, for eksempel innfelt belysning (downlights), demonteres ikke for å sjekke dampsperrer bak. Dette av hensyn til bygningssakkyndiges kompetanse og risikoen for skade.

- Kontroll av fukt i konstruksjonen ved hulltaking i bad og vaskerom (våtrom), rom under terreng (kjelleretasje, underetasje og sokkeletasje) eller andre bygningsdeler skjer etter eiers aksept. Hulltaking av våtrom og rom under terreng kan unntaksvis unnlates, se Forskrift til Avhendingsloven.

- Kontroll av romfunksjoner for P-ROM utføres kun når det ikke foreligger godkjente og byggemeldte tegninger, eller når tegninger ikke stemmer med dagens bruk.

- Bygningssakkyndig gir en forenklet vurdering av branntekniske forhold og elektriske installasjoner i boligen dersom det er mer enn fem år siden sist boligen hadde el-tilsyn. Bygningssakkyndig kan anbefale å konsultere offentlige myndigheter eller kvalifisert elektrofaglig fagperson ved behov for grundigere undersøkelser.

TILLEGGSENDERSØKELSER

Etter avtale kan tilstandsanalysen utvides til også å omfatte tilleggssundersøkelser utover minimumskravet i forskriften.

BEFARINGEN

Rapporten gir en vurdering av byggverk og bygningsdeler som bygningssakkyndig har observert, og som fremkommer av Forskrift til avhendingsloven. Rapporten er likevel ingen garanti for at det ikke kan finnes skjulte feil, skader og mangler. NS 3600:2018 (Teknisk tilstandsanalyse ved omsetning av bolig) har undersøkelsesnivå fra 1 til 3, der undersøkelsesnivå 1 er det laveste og baseres på visuell observasjon. Rapporten baseres på undersøkelsesnivå 1 med få unntak (våtrom og rom under terreng). I praksis betyr dette at gjennomføringen av befaringen begrenses som følger:

- Det utføres kun visuelle observasjoner på tilgjengelige flater uten fysiske inngrep (f.eks. riving).

- Flater som er skjult av snø eller på annen måte ikke er tilgjengelig eller skjult, blir ikke kontrollert. Det foretas ikke funksjonsprøving av bygningsdeler, som isolasjon, piper, ventilasjon, el. anlegg, osv.

- Det gis ingen vurdering av boligens tilbehør, hvite- og brunevarer og annet inventar. Dette gjelder også integrert tilbehør.

- Inspisering av yttertak er basert på det som er synlig, normalt på innsiden fra loftet og utvendig fra stige/bakkenivå. Befaring av tak må være sikkerhetsmessig forsvarlig for å kunne gjennomføres.

- Stikkprøvetakninger er utvalgt tilfeldig og kan innebære kontroll under overflaten med spiss redskap eller lignende.

Tilstandsrapportens avgrensninger

UTTRYKK OG DEFINISJONER

- Tilstand: Byggverkets eller bygningsdelens tekniske, funksjonelle eller estetiske status på et gitt tidspunkt.
- Symptom: Observerbart forhold som gir indikasjon på hvilken tilstand et byggverk eller en bygningsdel befinner seg i. Benyttes ved beskrivelse av avvik.
- Skadegjørere: Zoologiske eller biologiske skadegjørere, i hovedsak råte, sopp og skadedyr.
- Fuktsøk: Overflatesøk med egnet søkeutstyr (fuktindikator) eller visuelle observasjoner.
- Fuktmåling: Måling av fuktinnhold i materiale eller i bakenforliggende konstruksjon ved bruk av egnet måleutstyr (blant annet hammerelektrode og pigger).
- Utvidet fuktsøk (hulltaking): Boring av hull for inspeksjon og fuktmåling i risikoutsatte konstruksjoner, primært i tilstøtende vegger til bad, utforede kjellervegger og eventuelt i oppforede kjellergulv.
- Normal slitasjegrاد: Forventet nedsliting av materiale i overflaten som er basert på enkle visuelle observasjoner. Kan vurderes sammen med bygningsdelens alder.
- Forventet gjenværende brukstid: Anslått tid et byggverk eller en del av et byggverk fortsatt vil være tjenlig for sitt formål (NS3600, Termer og definisjoner punkt 3.9)

AREALBEREGNING FOR BOENHETER

- Areal fastsettes etter Forskrift til avhendingsloven og Norsk Standard 3940 Areal- og volum-beregninger av bygninger fra 2023.
- Areal oppgis i hele kvadratmeter i rapporten, og gjelder for det tidspunkt oppmålingen fant sted.
- Bruksareal (BRA) er det måleverdige arealet som er innenfor omsluttete vegger målt i gulvhøyde (bruttoareal minus arealet som opptas av yttervegger). I tillegg til gulvhøyde gjelder regler om fri bredde for at arealet skal være måleverdig, med betydning for BRA av for eksempel loft med skråtak. BRA består av internt bruksareal (BRA-i), eksternt bruksareal (BRA-e) og innglasset balkong mv (BRA-b). Terrasse- og balkongareal (TBA) opplyses der tilstandsrapporten skal benyttes i boligomsetningen og der det er aktuelt. I tillegg kan gulvareal (GUA) og areal med lav takhøyde (ALH) opplyses sammen med BRA der det er aktuelt og en del av oppdraget. Rom skal ha atkomst og gangbart gulv for å kunne regnes som BRA/måleverdig areal.
- Arealet måles og oppgis dersom arealet oppfyller krav til måleverdighet, slik som at arealet må ha minst en bredde på 0,6m og minst en høyde på 1,9 m osv. Et rom kan være i strid med teknisk forskrift og mangle godkjenning hos kommunen for den aktuelle bruken, uten at dette får

betydning for om arealet måles og oppgis i tilstandsrapporten. Når arealet måles tas det ikke hensyn til om arealet er lovlig oppført eller om bruken er lovlig, bruksendringer, lysforhold eller andre sikkerhetsmangler.

- Eiendommens markedsverdi kan ikke baseres på en rent matematisk beregning i forhold til antall kvadratmeter opplyst i rapporten. Opplysninger om areal kan altså ikke alene benyttes for beregning av eiendommens verdi.
- Rom som ligger utenfor boenheten, men som eier har påvist og/eller opplyst at tilhører boenheten, er oppmålt og inkludert i BRA-e. Det er ikke fremvist dokumentasjon på at rommet tilhører boenheten, med mindre dette er angitt særskilt. Rom utenfor boenheten kan omdisponeres av borettslaget/sameiet og dette kan påvirke boligens BRA. Vær oppmerksom på at NS 3940:2023 og eierseksjonsloven har ulik definisjon av fellesareal. Ved arealmåling gjelder NS 3940:2023 som definerer fellesareal slik: "Delen av bygning som brukes av to eller flere bruksheter eller til bygningens forvaltning, drift eller vedlikehold.
- Se øvrig informasjon om areal i rapporten, Norsk Standard 3940 (2012 og 2023) og veiledningen til disse.

PERSONVERN

iVerdi AS, bygningssakkyndig og takstforetaket behandler personopplysninger som bygningssakkyndig trenger for å kunne utarbeide rapporten. Personvernerklæring med informasjon om bruk av personopplysninger og dine rettigheter finner du her [Personvernerklæring - iVerdi](#)

DELING AV PERSONOPPLYSNINGER FOR TRYGGERE BOLIGHANDEL OG MULIG RESERVASJON

Norsk takst og deres samarbeidspartnere benytter personopplysninger fra rapporten for analyse- og statistikkformål, samt utvikling og drift av produkter og tjenester for takstbransjen og andre aktører i boligomsetningen. Les mer om dette og hvordan du kan reservere deg på <https://www.norsktakst.no/norsk/om-norsk-takst/personvernerklæring/reservasjon/>

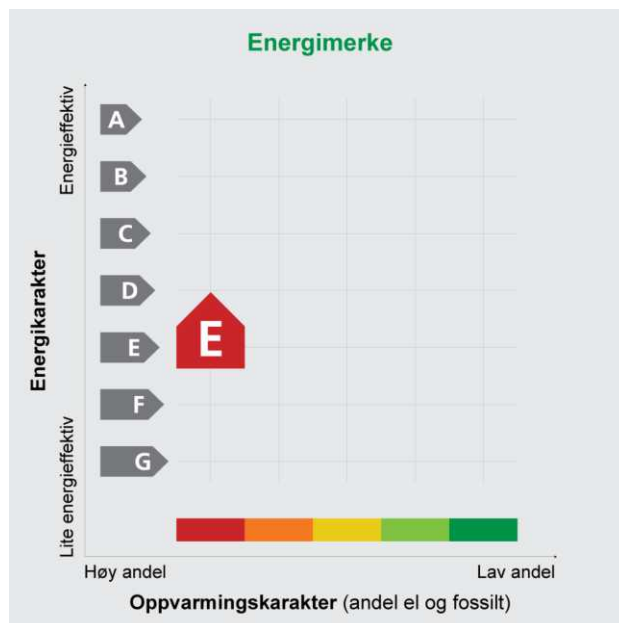
Vendu lager en boliganalyse basert på opplysninger fra rapporten. Les mer om dette og hvordan du kan reservere deg her: <https://samtykke.vendu.no/FX1127>

KLAGEORDNING FOR FORBRUKERE

Er du som forbruker misfornøyd med bygningssakkyndiges arbeid eller opptreden ved taksering av bolig eller fritidshus, se www.takstklagenemnd.no for mer informasjon

ENERGIATTEST

Adresse	Sigurds gate 11
Postnr	0650
Sted	OSLO
Andels- /leilighetsnr.	/ 404
Gnr.	231
Bnr.	612
Seksjonsnr.	22
Festenr.	
Bygn. nr.	
Bolignr.	
Merkenr.	A2021-1342019
Dato	14.12.2021



Innmeldt av	Anders Thorkildsen
-------------	--------------------

Energiattesten er bekreftet og offisiell. Bygningens identitet er ikke bekreftet fra Matrikkelen

Energimerket angir boligens energistandard. Energimerket består av en energikarakter og en oppvarmingskarakter, se i figuren. Energimerket symboliseres med et hus, hvor fargen viser oppvarmingskarakter, og bokstaven viser energikarakter.

Energikarakteren angir hvor energieffektiv boligen er, inkludert oppvarmingsanlegget. Energikarakteren er beregnet ut fra den typiske energibruken for boligtypen. Beregningene er gjort ut fra normal bruk ved et gjennomsnittlig klima. Det er boligens energimessige standard og ikke bruken som bestemmer energikarakteren.

A betyr at boligen er energieffektiv, mens G betyr at

boligen er lite energieffektiv. En bolig bygget etter byggeforskriftene vedtatt i 2010 vil normalt få C.

Oppvarmingskarakteren forteller hvor stor andel av oppvarmingsbehovet (romoppvarming og varmtvann) som dekkes av elektrisitet, olje eller gass. Grønn farge betyr lav andel el, olje og gass, mens rød farge betyr høy andel el, olje og gass. Oppvarmingskarakteren skal stimulere til økt bruk av varmepumper, solenergi, biobrensel og fjernvarme.

Om bakgrunnen for beregningene, se www.energimerking.no

Målt energibruk

Brukeren har valgt å ikke oppgi målt energibruk.

Hvordan boligen benyttes har betydning for energibehovet

Energibehovet påvirkes av hvordan man benytter boligen, og kan forklare avvik mellom beregnet og målt energibruk. Gode energivaner bidrar til at energibehovet reduseres. Energibehovet kan også bli lavere enn normalt dersom:

- deler av boligen ikke er i bruk,
- færre personer enn det som regnes som normalt bruker boligen, eller
- den ikke brukes hele året.

Gode energivaner

Ved å følge enkle tips kan du redusere ditt energibehov, men dette vil ikke påvirke boligens energimerke.

Energimerkingen kan kun endres gjennom fysiske endringer på boligen.

Tips 1: Følg med på energibruken i boligen

Tips 2: Luft kort og effektivt

Tips 3: Redusér innetemperaturen

Tips 4: Bruk varmtvann fornuftig

Mulige forbedringer for boligens energistandard

Ut fra opplysningene som er oppgitt om boligen, anbefales følgende energieffektiviserende tiltak. Dette er tiltak som kan gi bygningen et bedre energimerke.

Noen av tiltakene kan i tillegg være svært lønnsomme. Tiltakene bør spesielt vurderes ved modernisering av bygningen eller utskifting av teknisk utstyr.

Tiltaksliste (For full beskrivelse av tiltakene, se Tiltaksliste - vedlegg 1)

- **Montere tetningslister**

- **Installere ventilasjonsanlegg med varmegjenvinner til erstatning for mekanisk ventilasjon**

- **Montere urstyring på avtrekksvifter / ventilasjonsanlegg**

- **Temperatur- og tidsstyring av panelovner**

Det tas forbehold om at tiltakene er foreslått ut fra de opplysninger som er gitt om boligen. Fagfolk bør derfor kontaktes for å vurdere tiltakene nærmere. Eventuell gjennomføring av tiltak må skje i samsvar

med gjeldende lovverk, og det må tas hensyn til krav til godt inneklima og forebygging av fuktskader og andre byggskader.

Boligdata som er grunnlag for energimerket

Energimerket og andre data i denne attesten er beregnet ut fra opplysninger som er gitt av boligeier da attesten ble registrert. Nedenfor er en oversikt over oppgitte opplysninger, som boligeier er ansvarlig for.

Der opplysninger ikke er oppgitt, brukes typiske standardverdier for den aktuelle bygningstypen. For mer informasjon om beregninger, se

www.energimerking.no/beregninger

Registrering: Attest utstedt med enkel registrering.

Bygningskategori: Boligblokker

Bygningstype: Leilighet

Byggeår: 1995

Bygningsmateriale: Betong

BRA: 53

Ant. etg. med oppv. BRA: 1

Detaljert vegger: Nei

Detaljert vindu: Nei

Teknisk installasjon

Oppvarming: Elektrisitet

Ventilasjon: Mekanisk avtrekk

Detaljering varmesystem: Elektriske ovner og/eller varmekabler

Om grunnlaget for energiattesten

Oppgitte opplysninger om boligen kan finnes ved å gå inn på www.energimerking.no, og logge inn via ID-porten/Altinn. På siden "Eiendommer" kan du søke opp bygninger og hente fram energiattester som er laget tidligere. For å se detaljer for en bolig hvor det er brukt detaljert registrering må du velge "Gjenbruk"

av aktuell attest under Offisielle energiattester i skjermbildet "Valgt eiendom". Boligeier er ansvarlig for at det blir brukt riktige opplysninger. Eventuelle gale opplysninger må derfor tas opp med selger eller utleier da dette kan ha betydning for prisfastsettelsen. Det kan når som helst lage en ny energiattest.

Om energimerkeordningen

Enova er ansvarlig for energimerkeordningen. Energimerket beregnes på grunnlag av oppgitte opplysninger om boligen. For informasjon som ikke er oppgitt, brukes typiske standardverdier for den aktuelle bygningstypen fra tidsperioden den ble bygd i. Beregningsmetodene for energikarakteren baserer seg på NS 3031 (www.energimerking.no/NS3031)

Spørsmål om energiattesten, energimerkeordningen eller gjennomføring av energieffektivisering og tilskuddsordninger kan rettes til Enova Svarer på tlf. 800 49 003 eller svarer@enova.no

Plikten til energimerking er beskrevet i energimerkeforskriften (bygninger).

Nærmere opplysninger om energimerkeordningen kan du finne på www.energimerking.no

For ytterligere råd og veiledning om effektiv energibruk, vennligst se www.enova.no/hjemme eller ring Enova svarer på tlf. 800 49 003.

Attesten gjelder for følgende eiendom (Vedlegg 1)

Adresse: Sigurds gate 11

Postnr/Sted: 0650 OSLO

Leilighetsnummer: 404

Bolignr:

Dato: 14.12.2021 10:56:02

Energimerkenummer: A2021-1342019

Ansvarlig for energiattesten:

Energimerking er utført av: Anders Thorkildsen

Gnr: 231

Bnr: 612

Seksjonsnr: 22

Festenr:

Bygnnr:

Bygningsmessige tiltak**Tiltak 1: Montere tetningslister**

Luftlekkasjer mellom karm og ramme på vinduer og mellom karm og dørbblad kan reduseres ved montering av tetningslister. Lister i silikon- eller EPDM-gummi gir beste resultat.

Tiltak på luftbehandlingsanlegg**Tiltak 2: Montere urstyring på avtrekksvifter / ventilasjonsanlegg**

Det bør undersøkes hvorvidt ventilasjonsanlegget har mulighet for trinnvis regulering av luftmengden (1,2,3 eller max/normal/min) og evt. urstyring tilknyttet denne funksjonen. Det bør evt. ettermonteres et ukesur som styrer luftmengdene avhengig av brukstiden. For boliger bør ikke ventilasjonen stoppes når boligen ikke er i bruk, men det bør være en minsteventilasjon på ca 0,2 l/s pr. m².

Tiltak 3: Installere ventilasjonsanlegg med varmegjenvinner til erstatning for mekanisk ventilasjon

Boligen har mekanisk ventilasjon, dvs. at luftutskiftning (medfølgende varmetap) skjer uten varmegjenvinning. Det kan vurderes å installere et balansert ventilasjonsanlegg, som gir varmegjenvinning fra avkastluften. Nytt anlegg med både ur- og mengdestyring vil gi muligheter for behovsstyring og dermed energisparing. Ventilasjonsanlegget kan ha et vannbårent eller elektrisk varmebatteri.

Tiltak på elektriske anlegg**Tiltak 4: Temperatur- og tidsstyring av panelovner**

Evt. eldre elektriske varmeovner uten termostat skiftes ut med nye termostatregulerte ovner med tidsstyring, eller det ettermonteres termostat / spareplugg på eksisterende ovn. Dersom mange ovner skiftes ut bør det vurderes et system hvor temperatur og tidsinnstillinger i ulike rom i boligen styres fra en sentral enhet.

Brukertiltak**Tips 1: Følg med på energibruken i boligen**

Gjør det til en vane å følge med energiforbruket. Les av måleren månedlig eller oftere for å være bevisst energibruken. Ca halvparten av boligens energibruk går til oppvarming.

Tips 2: Luft kort og effektivt

Ikke la vinduer stå på gløtt over lengre tid. Luft heller kort og effektivt, da får du raskt skifta lufta i rommet og du unngår nedkjøling av gulv, tak og vegger.

Tips 3: Redusér innetemperaturen

Ha en moderat innetemperatur, for hver grad temperatursenkning reduseres oppvarmingsbehovet med 5 %. Mennesker er også varmekilder; jo flere gjester – desto større grunn til å dempe varmen. Ha lavere temperatur i rom som brukes sjelden eller bare deler av døgnet. Montér tetningslister rundt trekkfulle vinduer og dører (kan sjekkes ved bruk av myggspiral/røyk eller stearinlys). Sett ikke møbler foran varmeovner, det hindrer varmen i å sirkulere. Trekk for gardiner og persienner om kvelden, det reduserer varmetap gjennom vinduene.

Tips 4: Bruk varmtvann fornuftig

Bytt til sparedusj hvis du ikke har. For å finne ut om du bør bytte til sparedusj eller allerede har sparedusj kan du ta tiden på fylling av ei vaskebøtte; nye sparedusjer har et forbruk på kun 9 liter per minutt. Ta dusj i stedet for karbad. Skift pakning på dryppende kraner. Dersom varmtvannsberederen har nok kapasitet kan temperaturen i berederen reduseres til 70gr.

Tips 5: Slå av lyset og bruk sparepærer

Slå av lys i rom som ikke er i bruk. Utnytt dagslyset. Bruk sparepærer, spesielt til utelys og rom som er kalde eller bare delvis oppvarmet.

Tips 6: Vask med fulle maskiner

Fyll opp vaske- og oppvaskmaskinen før bruk. De fleste maskiner bruker like mye energi enten de er fulle eller ikke.

Tips 7: Slå el.apparater helt av

Elektriske apparater som har stand-by modus trekker strøm selv når de ikke er i bruk, og må derfor slås helt av.

Tips 8: Spar strøm på kjøkkenet

Ikke la vannet renne når du vasker opp eller skyller. Bruk kjeler med plan bunn som passer til platen, bruk lokk, kok ikke opp mer vann enn nødvendig og slå ned varmen når det har begynt å koke. Slå av kjøkkenventilatoren når det ikke lenger er behov. Bruk av microbølgeovn til mindre mengder mat er langt mer energisparende enn komfyren. Tin frossenmat i kjøleskapet. Kjøl- og frys skal avrimes ved behov for å hindre unødvendig energibruk og for høy temperatur inne i skapet/boksen (nye kjølekap har ofte automatisk avriming). Fjern støv på kjøleribber og kompressor på baksiden. Slå av kaffetraker når kaffen er ferdig traktet og bruk termos. Oppvaskmaskinen har innebygde varmeelementer for oppvarming av vann og skal kobles til kaldvannet, kobles den til varmtvannet øker energibruken med 20 - 40 % samtidig som enkelte vaske- og skylleprosesser foregår i feil temperatur.

Tips 9: Velg hvitevarer med lavt forbruk

Når du skal kjøpe nye hvitevarer så velg et produkt med lavt strømforbruk. Produktene deles inn i energiklasser fra A til G, hvor A er det minst energikrevende. Mange produsenter tilbyr nå varer som går ekstra langt i å være energieffektive. A+ og det enda bedre A++ er merkinger som har kommet for å skille de gode fra de ekstra gode produktene.

Boligopplysninger:

Saksbehandler: Robot Hårfagre

Dato utkjørt: 27.01.26 Side 1 av 2

Sameiet Sigurdsgate 11	Vår ref.: 2169/22	Fødselsdato eier: 04.04.1995
Sigurds gate 11	Type: Boligsameie	
0650 OSLO	Eiere: Rawand Mohammad	
Organisasjonsnr: 922 771 618	Seksjonsnr: 22	

1: Felleskostnader

Tot. innev. måned:	4 862		
Felleskostnader:	Innkrevde felleskostnader fremtidig vedlikehold		1 035
	Innkrevde felleskostnader drift		3 450
Tilleggsytelser:	Bredbånd Kollektiv avtale - Frihet S		377

Selger forplikter for felleskostnader i overtakelsesmåneden, unntatt ved overtakelse den 1. i måneden. Vi forutsetter at kjøper og selger gjør opp seg imellom for oppgjørsmåneden

3: Fellesgjeld

Ajourf. Andel f.gj. (lån):	0	Gjeld siste årsoppg.: 0
Klient ajourf. lån:		Klient gj. s. årsoppg.: 0

4: Særskilte opplysninger

Klausuler:

Styreleder: Even Masdal
Adresse: Sigurds gate 11
Postnr/-sted: 0650 OSLO
Telefon: Mob.: 94793044
E-post: even.masdal@gmail.com

6: Ligning - 2025

Annen formue:	30 158	Gjeld:	0	Andre inntekter:	703
		Utgifter:	0		

Usbl har ikke opplysninger om formuesverdi av boligen. For opplysninger om dette se www.skatteetaten.no

7: Pålydende

Pålydende:		Opprinnelig innskudd:
Seksjonsnr: 22		Partialobligasjonsnr:

8: Bygning/eiendom

Byggeår: 2023
Gårds/bruksnr: 231/612 - seksjon:22
Bygningstype: Blokk
Feste/eiet tomt: Eiet

9: Forsikring

Forsikret i:	Fremtind Forsikring AS	Polisenr:	3026245
--------------	------------------------	-----------	---------

10: Fasiliteter og andre enhetsopplysninger

Ferdigstillt:	01.01.2023	Første innflytting:	01.01.2023	SSBnr:	H0407
Etasje:	4	Oppvarmingstype:	Uspesifisert		
Heis:	Nei				
Parkeringsstype:	Ingen ()				
Systemlås:	Nei	Antall rom:			
Husdyrhold:		Oppr. antall rom:			
Livsløp standard:	Nei	Kategori:	Blokk		
Fasiliteter:					

Boligopplysninger:

Saksbehandler: Robot Hårfagre

Dato utført: 27.01.26 Side 2 av 2

Sameiet Sigurdsgate 11

Vår ref.: 2169/22

Fødselsdato eier: 04.04.1995

Sigurds gate 11

Type: Boligsameie

0650 OSLO

Eiere: Rawand Mohammad

Organisasjonsnr: 922 771 618

10: Fasiliteter og andre enhetsopplysninger

Eierskiftegebyret faktureres til selger via megler. Faktura sendes når eierskiftet er registrert. Vennligst vent med betaling til denne er mottatt, da KID nummer må oppgis ved betaling.



INNKALLING 2025

Sameiet Sigurdsgate 11

Tirsdag 20.05.2025 kl. 18:00

Usbls lokaler, Arbeidersamfunnets plass 1

Styrets oppgaver

Styret skal lede borettslaget/sameiet i samsvar med lov, vedtekter og vedtak på årsmøtet.

Noen av styrets viktigste oppgaver:

- Styret avholder styremøter etter behov. Styret skal føre protokoll fra sine møter.
- Styret vedtar budsjett og nødvendige reguleringer av felleskostnader.
- Styret foretar bestillinger og anviser fakturaer til betaling.
- Styret tar beslutninger om bruk av midler til drift og vedlikehold.
- Styret behandler klagesaker og vedtar eventuelle reaksjoner i form av advarsler eller salgspålegg.
- Styret behandler skadesaker på bygning, og melder fra til Usbl om eventuelle forsikringssaker.
- Styret er arbeidsgiver for vaktmester, renholder med flere.

Usbls oppgaver

Usbl er borettslagets/sameiets forretningsfører og bistår styret i deres virke.

Noen av Usbls oppgaver:

- Sørger for forvaltning av borettslagets/ sameiets midler.
- Krever inn felleskostnader. Foretar kontroll med innbetalinger og purringer, samt inndrivelse av eventuelle restanser via Klare Inkasso.
- Innberetter nødvendige opplysninger til offentlige myndigheter.
- Utarbeider utkast til budsjett.
- Bistår styret med råd og tilrettelegging av årsmøte.
- Fremforhandler gunstige rabattavtaler for borettslaget/sameiet og beboere.
- Registrerer eierskifter og påser at eventuelle regler for forkjøpsrett blir overholdt.
- Utfører løpende regnskapsførsel.
- Utarbeider årsregnskap.
- Utbetaler styrehonorar.

Informasjon til beboerne

Informasjon til beboerne gis vanligvis av styret og henvendelser bør derfor i utgangspunktet rettes til styret.

Ved spørsmål om betaling av felleskostnader kan Klare Inkasso kontaktes på telefon 75 40 36 00 eller e-post post@klareinkasso.no. Dersom en eier dør, må Usbl ha melding om dette. Skifteattest kan sendes til eierskifte@usbl.no og boligen blir kostnadsfritt overført til gjenlevende ektefelle/samboer.

Du finner denne innkallingen, samt andre nyttige dokumenter og opplysninger om ditt borettslag/sameie på Bonabo for beboere. Fra menyen «Min bolig» og «Felleskostnader» får du også oversikt over dine månedlige felleskostnader.

Innkalling til årsmøte

Det innkalles til ordinært årsmøte i Sameiet Sigurdsgate 11

Tid og sted: Tirsdag 20.05.2025 kl. 18:00 - Usbls lokaler, Arbeidersamfunnets plass 1

Saksliste

1 Konstituering

- 1.1 Valg av møteleder
- 1.2 Valg av sekretær
- 1.3 Valg av eier til å undertegne protokollen sammen med møtelederen
- 1.4 Opplysning om antall møtende med stemmerett og antall fullmakter
- 1.5 Godkjenning av innkalling
- 1.6 Godkjenning av saksliste

2 Godkjenning av årsregnskap 2024

3 Årsmelding 2024

4 Godtgjørelse til styret

5 Andre saker

- 5.1 Navn for ringeklokkene
- 5.2 Fasadevask
- 5.3 Sikkerhetstiltak for å unngå fremtidige innbrudd
- 5.4 Male korridorer/vegger i helhetlige farger
- 5.5 Male leilighetsdører og karmen til en annen farge
- 5.6 Utskifting av skitne/slitte himlingsplater
- 5.7 Inngangsdør og lås
- 5.8 Vedlikehold låsemekanisme ytterdører og boddører
- 5.9 Valg av ny bredbåndsavtale
- 5.10 Opprettelse av vedlikeholdsfond
- 5.11 5G-antenne fra ICE på taket
- 5.12 Beholde parkeringsplasser innad i sameiet
- 5.13 Spesifisering vedtekter: kostnader ved etablering av elbillading

6 Valg

6.1 Valg av leder

6.2 Valg av medlemmer til styret

En seksjonseier kan møte ved fullmektig.

Styrets innstilling til de saker som skal behandles på ordinært årsmøte

1. Konstituering

Innstilling til de respektive poster blir lagt fram på årsmøtet.

2. Godkjenning av årsregnskap 2024

Årsregnskapet og revisjonsberetningen for 2024 følger vedlagt. Årsregnskapet for 2024 anbefales godkjent.

Forslag til vedtak: Årsregnskapet for 2024 godkjennes.

3. Årsmelding 2024

Årsmeldingen fra styret er frivillig og følger vedlagt.

Forslag til vedtak: Årsmeldingen tas til orientering.

4. Godtgjørelse til styret

Styrets foreslåtte honorar gjelder for styreperioden 2024-2025, og kostnadsføres i regnskapet for 2025.

Det anbefales å vurdere en justering av styrehonorar ved neste års generalforsamling da honoraret har vært uendret i mange år på rad.

Forslag til vedtak: Styrehonorar på kr. 80.000,- godkjennes.

5. Andre saker

5.1 Navn for ringeklokkene

ved ringeklokken står det en skriv med hvilke nr. man kan ringe på dørklokken. Kan det også påføres navn?

Forslag til vedtak: Påføre navn på oppslagsverket ved ringeklokken utenfor.

Styrets innstilling: Dette har vært vurdert tidligere, men har ikke blitt gjennomført av hensyn til personvern da det ikke har blitt behandlet på tidligere årsmøter.

Styret foreslår å gi hver enkelt beboer og/eller leietaker mulighet til å reservere seg fra å stå på listen og selv kunne endre om det står fullt navn eller annet. Deretter, minst 14 dager etter reservasjonsmuligheter er kommunisert, henger styret opp en påfølgende liste og sørger for å holde denne oppdatert med jevne mellomrom.

5.2 Fasadevask

Fasaden bør vaskes / males. Har trolig ikke blir gjort på nå 30 år.

Forslag til vedtak: Bruke av felleskostnadene til å vaske fasade i bygget.

Styrets innstilling: Det foreslås å i første omgang hente inn tilbud på fasadevask og vurdere hvorvidt tiltaket utelukkende skal betales gjennom sameiets midler. Gitt at prisen ikke overskrider 10 % av sameiets årlige inntekter kan styret velge å gjennomføre fasadevask. Ved høyere kostnadsestimater vil det enten vurderes å avholde et ekstraordinært møte eller påføre hver enkelt beboerseksjon noe av kostnadene for fasadevasken.

5.3 Sikkerhetstiltak for å unngå fremtidige innbrudd

Vurdere nye sikkerhetstiltak mot nye fremtidige innbrudd, eksempelvis kodebrikke eller annet for ekstra dørsikring.

Styrets innstilling: Styret henter inn informasjon om hva som kan gjøres for å sikre boder mot fremtidige innbrudd, for eksempel fra nåværende leverandør av nøkler og låser. Det har bl.a. vært diskutert muligheten for å installere en klokke på systemlåsene som loggfører bruk av nøkler, men selv om dette kan virke noe preventivt er det først og fremst et reaktivt tiltak).

Styret bør også se på forsterking og ytterligere skjuling av hengsler slik at det ikke er like lett å bryte seg inn i bodene når man først er kommet inn i bodrommet.

5.4 Male korridorer/vegger i helhetlige farger

Male om korridorene/veggene til en helhetlig farge. Dette for å skape et penere innemiljø i oppgangen.

Forslag til vedtak: Enten gjøre dette selv (beboere har ansvar for sin etasje), eventuelt hyre inn malere.

Styrets innstilling: Styret foreslår å i første omgang prioritere midler til fasadevask og sparing til andre vedlikeholdstiltak, og at maling av korridor og vegger kan vurderes på nytt ved neste årsmøte. Utover dette anbefales det at dette gjøres gjennom en bedrift for å sørge for et jevnt og enhetlig resultat som ikke går utover eksempelvis karmen, dører og fliser.

5.5 Male leilighetsdører og karmen til en annen farge

Male om leilighetsdørene og karmen til en annen farge, for eksempel hvit. Bidrar til at oppgangen ser finere ut og det kan potensielt bidra til generell verdiøkning på boligene.

Forslag til vedtak: Boligeier har ansvar for å male døren selv for å spare kostnader ved å hyre inn malere. Styret velger farge og kjøper inn maling. Ev. at boligeier bekoster dette selv.

Styrets innstilling: Styret foreslår at dette gjøres samtidig som maling av korridor og vegger for å sørge for et jevnt og helhetlig resultat, og at det derfor tas en ny vurdering på dette til neste årsmøte for å kunne prioritere andre vedlikeholdsbehov.

5.6 Utskifting av skitne/slitte himlingsplater

Nåværende himlingsplater er skitne og slitt. Hensiktene med å bytte er å skape et finere innemiljø og et bedre førsteinntrykk.

Forslag til vedtak: Bytte himlingsplater ved inngangsparti.

Styrets innstilling: Styret foreslår å kartlegge omfanget av antall himlingsplater som bør byttes som følge av slitasje, falming og/eller vesentlige flekker, for deretter å gå til innkjøp av – og bytte – disse himlingsplatene. Bytte av plater skal koordineres med vaktmester.

5.7 Inngangsdør og lås

Døren nede fusker støtt og stadig. Den lukker seg ikke ordentlig, og det er risiko for at uvedkommende kan komme seg inn.

Forslag til vedtak: Sørg for at døren fungerer eller vurdere å bytte denne.

Styrets innstilling: Styret foreslår en mer konkret sak i neste sakspunkt om å koordinere regelmessig tilsyn av låsemekanismen med vaktmester og låsesmed. Dersom låsesmed anbefaler bytte av hele eller deler av låshus/haspe eller andre deler av låsemekanismen så gis styret fullmakt til å bestille dette vedlikeholdet. Utover dette foreslår styret å beholde nåværende dør da det medfører veldig høye enkeltkostnader ved å bytte denne

5.8 Vedlikehold låsemekanisme ytterdører og boddører

Dører krever regelmessig vedlikehold og spesielt låshuset slites raskere enn resten av døren og krever regelmessig vedlikehold og eventuelt utskifting. Det har blitt gjort regelmessig vedlikehold av spesielt låshuset til ytterdøren i bygget vårt. Ettersom vi hadde innbrudd i bodene vil vi gjennomføre en ekstra nøye vurdering av låsemekanismene i dørene og hvorvidt de burde byttes.

Forslag til vedtak: Styret foreslår å koordinere regelmessig tilsyn av låsemekanismen til ytterdører og boddører med vaktmester og eventuelt låsesmed. Dersom låsesmed anbefaler bytte av hele eller deler av låshus/haspe eller andre deler av låsemekanismen til disse og spesielt hovedinngangsdør så gis styret fullmakt til å bestille dette vedlikeholdet.

5.9 Valg av ny bredbåndsavtale

Som informert om i styrets årsmelding ble det ikke inngått bredbåndsavtale med Telenor etter forrige årsmøte på bakgrunn av det ble gitt feil informasjon om pris. Etter forhandling med Telenor endte de videre opp med å trekke tilbake tilbudet sitt på grunn av en mer presset markedssituasjon. Styret har hentet inn nytt tilbud fra Telenor, og har i tillegg fått oppdatert tilbud fra Telia. Bakgrunnen for ønske om å endre bredbåndsavtalen vår er at det er lenge siden denne har blitt reforhandlet, som bl.a. gjør at det er svært kostbart å øke internetthastigheten utover grunnhastigheten i avtalen.

Følgende tilbud gjelder fra Telenor:

- Frihet M (260 poeng). Pris per boenhet: 509 kr/md
Avtalen innebærer 36 måneders avtaletid, og inkluderer ny ruter og dekoder.
Avtalen gir også prisfrys i 12 måneder.

Telenor vil potensielt gi tilbud på Frihet S og Frihet L før årsmøtet gjennomføres.

Følgende tilbud fra fjoråret er etterspurt fra Telia, med mulige pris- og innholdsjusteringer før gjennomføring årsmøtet:

- Kollektiv Flex Universal 100. Pris per boenhet: 399 kr/md
- Kollektiv 1000 Mbps. Pris per boenhet: 249/md.

Vedlagt saken er produktark for Frihet M og tilbudet fra Telia som potensielt vil tilpasses før årsmøtet.

Forslag til vedtak: Bestemme oss for ny bredbåndsavtale basert på tilbud presentert under årsmøtet.

5.10 Opprettelse av vedlikeholdsfond

Etter at styret i fjor fikk utarbeidet en tilstandsrapport gjennom fagfolk i Huseiernes Landsforbund har felleskostnadene blitt økt mer enn KPI-justering for å raskere bygge opp kapital for å dekke deler av fremtidige vedlikeholdsbehov gjennom felleskostnadene og ikke trenge å hente all nødvendig kapital fra seksjonseierne ved større vedlikeholdsbehov som utskiftning av vinduer, tak, fasadevask, brannører o.l.

Det er gunstig om denne langtidsplanleggingen reflekteres gjennom fakturaene for felleskostnader ved å opprette et vedlikeholdsfond. Det vil reflektere positivt i salgsdokumentene når seksjonseiere selger sin leilighet.

Forslag til vedtak: Opprette vedlikeholdsfond. Kontotypen skal være en høyrentekonto. I fakturaene for felleskostnader separeres felleskostnader til daglig drift og innskudd til vedlikeholdsfondet til ulike ordrelinjer. Det enhver tid gjeldende styret fastsetter beløpet som skal innbetales til vedlikeholdsfondet, men beløpet skal minimum være lik 30% av dagens fellesutgifter(mai 2025), som ikke er nok for å dekke alt forespeilet vedlikehold gjennom fellesutgifter de neste 5 årene, men ca halvparten av de stipulerte kostnadene i følge Huseiernes Landsforbund.

Minimumsbeløpet KPI-justeres årlig.

5.11 5G-antenne fra ICE på taket

ICE ønsker å leie et lite areal på taket til Sigurds gate 11 for å installere en basestasjon. ICE er en av Norges største mobiloperatører og tilbyr tjenester til både privat- og bedriftskunder over hele landet. De har et eget mobilnett og tilbyr 4G- og 5G-dekning.

ICE dekker alle kostnader knyttet til installasjon, drift og vedlikehold av basestasjonen og sørger for å overholde alle relevante regler og forskrifter. Antenner er planlagt montert på gravitasjonsfester, da blir det ingen penetrasjon av takbelegg. Denne installasjonsmetoden skal være godt utprøvd.

For antennen vil sameiet få en årlig inntekt på 30.000 kroner. Ved avtaleinngåelse vil inntekten indeksreguleres årlig. Leieforholdet gjelder i ti år og vil deretter fornyes for fem nye år av gangen.

Forslag til vedtak: Akseptere tilbud fra ICE om basestasjon på taket.

Styrets innstilling: Styret anser basestasjon på taket som en trygg investering som vil gi sameiet årlige inntekter som nesten tilsvarer fellesinntekter fra én seksjon.

5.12 Beholde parkeringsplasser innad i sameiet

Vi er heldige som har en god parkeringskjeller som en del av sameiet vårt. Det gir merverdi for alle leiligheter ved å tilrettelegge for ulike grupper av kjøpere inn til sameiet vårt. Samtidig gir adgang til parkeringskjelleren tilgang inn til resten av fellesarealene våre gjennom garasjen. For å sørge for best mulig økonomisk utvikling for verdien av sameiet vårt som helhet og som tiltak for å minimere risiko for innbrudd foreslår styret å vedtektsfeste at parkeringsplasser i garasjeanlegget kan selges og overdras innad i sameiet, og ikke til andre som ikke er sameier i bygget vårt.

Formuleringene i vedtektene er hentet fra et moderne nybygg der Selvaag Bolig har skrevet vedtektene.

Forslag til vedtak: Følgende legges til vedtektene under paragraf 2 med undertittel "Disposisjonsrett over sameieandel med rett til parkeringsplass"

""""

En sameieandel med rett til parkeringsplass i garasjeseksjonen gir rett til en eller flere bestemt(e) parkeringsplass(er) i sameiets garasjeanlegg. Hver slik sameieandel skal være tildelt et eller flere nummer, hvor hvert nummer gir eksklusiv rett til en parkeringsplass på en plass med samme nummer iht. parkeringsoversikt. En sameieandel med rett til en parkeringsplass kan, med mindre den overdras sammen med eierseksjon, kun overdras til andre eiere av eierseksjon i Sameiet Sigurds Gate 11.

Dersom eier av sameieandel med rett til parkeringsplass overdrar sin eierseksjon og flytter fra sitt eierseksjonssameie uten samtidig å overdra sin andel i garasjesameiet, kan sameiets styre når som helst senere kreve at vedkommende sin andel i sameiet selges, dersom styret kan fremskaffe en kjøper som tilfredsstillende vilkårene for å være sameier, ev. kan sameiet kjøpe andelen selv.

Dersom eier av sameieandel med rett til parkeringsplass vesentlig misligholder sine plikter, vil styret kunne kreve salg av parkeringsplassen (= den ideelle andel i garasjeseksjonen med bruksrett til parkeringsplass(er)). Slikt krav skal følge prinsippene i eierseksjonsloven § 26 som gjelder tilsvarende i det omfang bestemmelsen passer.

Den sameier som overdrar eller leier ut garasjeplass (også ved utleie til beboer hos bruksrettshaverne) må også sørge for at overdragelsen/utleieforholdet meldes til Sameiet, idet en bruksrett til garasjeplass ikke kan utøves av andre enn den som er registrert som eier av ideelle andel av garasjesameiet eller de som måtte være registrert i garasjesameiet som leietaker av slik garasjesameieregistrert sameier.

""""

5.13 Spesifisering vedtekter: kostnader ved etablering av elbillading

Vi har lovpålagte vedtekter om muligheten til å anlegge elbillading i vedtektene våre.

Styret foreslår også å presisere fordelingen av kostnaden ved oppsetting av ladepunkt, i tråd med vedtektene som benyttes for nye boligprosjekter. Teksten til vedtektsendringen er hentet fra Selvaag Bolig sine prosjekter.

Forslag til vedtak: Tillegg i vedtektene under paragraf 2.4 under informasjon om etablering av elbillading:

"En seksjonseier kan med samtykke fra styret anlegge ladepunkt for elbil og ladbare hybrider i tilknytning til en parkeringsplass seksjonen disponerer, eller andre steder som styret anviser [...]"

Tillegget:

"Kostnader til etablering av ladepunkt, vedlikehold og strøm dekkes av den enkelte seksjonseier. Strøm betales etter målt forbruk der måler er installert, eller ved et beløp fastsatt av styret dersom det ikke er egen måler."

6. Valg

Det sittende styre består av:

Styreleder Johan Fredrik Alvsaker, Sigurdsgate 11 (2023-2025)
Styremedlem Magnus Myrmo Osberg, Sigurdsgate 11 (2023-2025)
Styremedlem Marcelie Lisell Dragland, Sigurdsgate 11 (2024-2026)

6.1 Valg av leder

Styreleder Fredrik Alvsaker ble valgt i 2023 for to år og er følgelig på valg i år. Han stiller ikke til gjenvalg.

6.2 Valg av medlemmer til styret

Styremedlem Magnus Myrmo Osberg ble valgt i 2023 for to år og er følgelig på valg i år. Han stiller ikke til gjenvalg.

Marcelie Lisell Dragland ble valgt i 2024 for to år. Da hun har flyttet fra sameiet er det ønskelig å finne en erstatter som tar over vervet som styremedlem.

Dette innebærer at det vil gjennomføres valg av to nye styremedlemmer.

Arbeidskapital

	Regnskap 2024	Regnskap 2023
A. Arbeidskapital fra foregående årsregnskap	440 639	0
B. Endring i arbeidskapital		
Resultat	86 015	8 503
Endringer i andre langsiktige poster	0	432 136
B. Endring arbeidskapital	86 015	440 639
C. Arbeidskapital	526 653	440 639
Spesifikasjon av arbeidskapital		
Omløpsmidler	630 997	573 526
Kortsiktig gjeld	-104 344	-132 887
C Arbeidskapital	526 653	440 639

Sameiets arbeidskapital er de økonomiske midlene som de har til rådighet pr. 31.12
De defineres som omløpsmidler fratrukket kortsiktig gjeld.

Arbeidskapital per 01.01.2023: 432 136,-

Resultatregnskap 2024 Sameiet Sigurdsgate 11

	Note	Regnskap 2024	Regnskap 2023	Budsjett 2024	Budsjett 2025
INNTEKT					
Leieinntekt					
Innkrevd felleskostnad	1	1 325 088	1 249 811	1 325 000	1 601 350
Sum leieinntekt		1 325 088	1 249 811	1 325 000	1 601 350
Sum inntekt		1 325 088	1 249 811	1 325 000	1 601 350
KOSTNAD					
Lønnskostnad					
Lønnskostnad	2	11 280	11 280	0	11 000
Styrehonorar	2	-11 280	80 000	92 000	80 000
Driftskostnad					
Energikostnad		41 250	45 433	45 000	45 000
Kostnad eiendom/lokaler	3	333 362	373 030	336 000	368 000
Kommunale avgifter/renovasjon		360 323	316 876	365 000	398 000
Reparasjon og vedlikehold	4	116 899	78 737	120 000	285 000
Revisjonshonorar		20 133	12 448	14 000	10 000
Forretningsførerhonorar		84 375	83 636	82 000	88 000
Andre honorar	5	31 750	0	0	2 000
TV/bredbånd		191 001	169 872	191 000	201 000
Kontingenter og gaver		2 130	0	0	2 000
Forsikringer		70 139	66 037	71 000	77 000
Andre kostnader	6	5 605	5 326	6 000	5 000
Sum kostnad		1 256 967	1 242 675	1 322 000	1 572 000
Driftsresultat		68 121	7 136	3 000	29 350
FINANSPOSTER					
Renteinntekt		17 893	1 379	0	0
Rentekostnad		0	12	0	0
Netto finansposter		-17 893	-1 367	0	0
Årsresultat		86 015	8 503	3 000	29 350
Overført til/fra annen egenkapital		0	8 503	0	0
Overført sameiekapital		86 015	0	0	0
SUM OVERFØRINGER		86 015	8 503	0	0

Balanse 2024 Sameiet Sigurdsgate 11

	Note	2024	2023
EIENDELER			
Anleggsmidler			
Omløpsmidler			
Fordringer			
Kundefordringer		-954	-1 575
Andre kortsiktige fordringer		6 181	0
Forskuddsbetalte kostnader		134 590	116 346
Bankinnskudd og kontanter			
Innestående bank		491 180	458 754
Sum omløpsmidler		630 997	573 526
SUM EIENDELER		630 997	573 526

Balanse 2024 Sameiet Sigurdsgate 11

	Note	2024	2023
EGENKAPITAL OG GJELD			
Egenkapital			
Opptjent egenkapital			
Annen egenkapital		526 653	440 639
Sum opptjent egenkapital		526 653	440 639
Sum egenkapital	7	526 653	440 639
Gjeld			
Kortsiktig gjeld			
Forskuddsbetalt felleskostnad		3 669	0
Leverandørgjeld		95 495	37 093
Annen kortsiktig gjeld		5 180	95 794
Sum kortsiktig gjeld		104 344	132 887
Sum gjeld		104 344	132 887
SUM EGENKAPITAL OG GJELD		630 997	573 526

Sted: _____

Dato: _____

Johan Fredrik Alvsaker
Styreleder

Magnus Myrmo Osberg
Styremedlem

Marcelie Lisell Dragland
Styremedlem

Note 0 - Regnskapsprinsipp

Årsregnskapet er satt opp i samsvar med regnskapslovens bestemmelser og god regnskapsskikk.

Klassifisering og vurdering av balanseposter

Omløpsmidler og kortsiktig gjeld omfatter poster som forfaller til betaling innen ett år. Øvrige poster er klassifisert som anleggsmiddel/langsiktig gjeld. Omløpsmidler vurderes til laveste av anskaffelseskost og virkelig verdi. Kortsiktig gjeld balanseføres til nominelt beløp på etableringstidspunktet. Anleggsmidler vurderes til anskaffelseskost, men nedskrives til virkelig verdi dersom verdifallet ikke forventes å være forbigående. Langsiktig gjeld balanseføres til nominelt beløp på etableringstidspunktet.

Fordringer

Kundefordringer og andre fordringer er oppført i balansen til pålydende etter fradrag for avsetning til forventet tap. Avsetning til tap gjøres på grunnlag av individuelle vurderinger av de enkelte fordringene.

Varige driftsmidler

Varige driftsmidler balanseføres og avskrives over driftsmidlets levetid dersom de har levetid over 3 år og har en kostpris som overstiger kr 50.000,-. Direkte vedlikehold av driftsmidler kostnadsføres løpende under driftskostnader, mens påkostninger eller forbedringer tillegges driftsmidler og avskrives ihht driftsmidlets levetid.

Driftsinntekter

Felleskostnader bokføres og inntektsføres i takt med opptjening. Inntektsføring ved salg av varer/ tjenester skjer på leveringstidspunktet. Tjenesten inntektsføres etterhvert som de opptjenes.

Skattetrekk

Ved lønnskjøring overføres skattetrekk til en felles skattetrekkkonto i Usbl.

Sameiet består av 38 boligseksjoner på eiendommen gnr 231, bnr 612 i Oslo kommune. Sameiet er forsikret i Fremtind forsikring - Polisenr 3026245

Note 1 - Innkrevde felleskostnader

	2024	2023
3600 Innkrevde felleskostn. drift	1 108 824	1 249 811
3609 Leie parkering	25 200	0
3620 Leietillegg Kabel-TV/internett	191 064	0
Sum	1 325 088	1 249 811

Note 2 - Lønnskostnader og styrehonorar

	2024	2023
5400 Arbeidsgiveravgift	11 280	0
5406 Arbeidsgiveravgift forrige forretningsfører	0	11 280
5330 Honorar tillitsvalgte fra lønssystemet	80 000	0
5331 Styrehonorar forrige forretningsfører	0	80 000
5332 Styrehonorar ikke utbetalt	-91 280	0
Sum	0	91 280

Personalkostnader omfatter lønns- og personalkostnader, samt arbeidsgiveravgift. Antall årsverk sysselsatt: 0

Note 3 - Kostnad eiendom/lokaler

	2024	2023
6310 Faste kostnader innleid vaktmestertjeneste	88 930	161 076
6343 Serviceavtaler	6 000	0
6361 Fast renhold	196 729	211 954
6362 Skadedyrtryddelse	8 915	0
6364 Matteleie	32 788	0
Sum	333 362	373 030

Note 4 - Reparasjon og vedlikehold

	2024	2023
6601 Vedlikehold bygg	11 853	23 670
6611 Vedlikehold heiser	43 516	0
6617 Vedlikehold brannvernustyr	0	55 067
6648 Vedlikehold dører og porter	2 155	0
6663 Vedlikehold ventilasjon	59 375	0
Sum	116 899	78 737

Note 5 - Andre honorarer

	2024	2023
6714 Tilleggstjenester forretningsfører	1 000	0
6730 Teknisk honorar	30 750	0
Sum	31 750	0

Konto 6730 - Vedlikeholdsplan

Note 6 - Andre kostnader

	2024	2023
7720 Generalforsamling/Årsmøte	2 250	0
7770 Betalingskostnader	1 046	0
7773 Omkostninger innkreving	2 228	0
7790 Andre kostnader	81	5 326
7792 Øredifferanse	-1	0
Sum	5 605	5 326

Note 7 - Egenkapital

	Egenkapital per 01.01	Endringer	Egenkapital per 31.12
Egenkapital			
Innskutt egenkapital			
Opptjent egenkapital			
Årets resultat	440 639	86 014	526 653
Sum opptjent egenkapital	440 639	86 014	526 653
Sum egenkapital	440 639	86 014	526 653

Resultat og balanse med noter for Sameiet Sigurdsgate 11.

Dokumentet er signert elektronisk av:

For Sameiet Sigurdsgate 11

Styreleder	Johan Fredrik Alvsaker (sign.)	27.04.2025
Styremedlem	Marcelie Lisell Dragland (sign.)	09.04.2025
Styremedlem	Magnus Myrmo Osberg (sign.)	20.04.2025



Til årsmøtet i Sameiet Sigurdsgate 11

Uavhengig revisors beretning

Konklusjon

Vi har revidert årsregnskapet for Sameiet Sigurdsgate 11 som består av balanse per 31. desember 2024, resultatregnskap for regnskapsåret avsluttet per denne datoen og noter til årsregnskapet, herunder et sammendrag av viktige regnskapsprinsipper.

Etter vår mening

- oppfyller årsregnskapet gjeldende lovkrav, og
- gir årsregnskapet et rettviseende bilde av sameiets finansielle stilling per 31. desember 2024, og av dets resultater for regnskapsåret avsluttet per denne datoen i samsvar med regnskapslovens regler og god regnskapsskikk i Norge.

Grunnlag for konklusjonen

Vi har gjennomført revisjonen i samsvar med International Standards on Auditing (ISA-ene). Våre oppgaver og plikter i henhold til disse standardene er beskrevet nedenfor under *Revisors oppgaver og plikter ved revisjonen av årsregnskapet*. Vi er uavhengige av sameiet i samsvar med kravene i relevante lover og forskrifter i Norge og International Code of Ethics for Professional Accountants (inkludert internasjonale uavhengighetsstandarder) utstedt av International Ethics Standards Board for Accountants (IESBA-reglene), og vi har overholdt våre øvrige etiske forpliktelser i samsvar med disse kravene. Innhentet revisjonsbevis er etter vår vurdering tilstrekkelig og hensiktsmessig som grunnlag for vår konklusjon.

Øvrig informasjon

Styret (ledelsen) er ansvarlig for øvrig informasjon som er publisert sammen med årsregnskapet. Øvrig informasjon omfatter informasjon i årsrapporten bortsett fra årsregnskapet og den tilhørende revisjonsberetningen. Øvrig informasjon omfatter også budsjettall som er presentert sammen med årsregnskapet. Vår konklusjon om årsregnskapet ovenfor dekker ikke øvrig informasjon.

I forbindelse med revisjonen av årsregnskapet er det vår oppgave å lese øvrig informasjon. Formålet er å vurdere hvorvidt det foreligger vesentlig inkonsistens mellom den øvrige informasjonen og årsregnskapet og den kunnskap vi har opparbeidet oss under revisjonen av årsregnskapet, eller hvorvidt øvrig informasjon ellers fremstår som vesentlig feil. Vi har plikt til å rapportere dersom øvrig informasjon fremstår som vesentlig feil. Vi har ingenting å rapportere i så henseende.

Ledelsens ansvar for årsregnskapet

Ledelsen er ansvarlig for å utarbeide årsregnskapet og for at det gir et rettviseende bilde i samsvar med regnskapslovens regler og god regnskapsskikk i Norge. Ledelsen er også ansvarlig for slik intern kontroll som den finner nødvendig for å kunne utarbeide et årsregnskap som ikke inneholder vesentlig feilinformasjon, verken som følge av misligheter eller utilsiktede feil.

Ved utarbeidelsen av årsregnskapet må ledelsen ta standpunkt til sameiets evne til fortsatt drift og opplyse om forhold av betydning for fortsatt drift. Forutsetningen om fortsatt drift skal legges til grunn

Offices in:

for årsregnskapet så lenge det ikke er sannsynlig at virksomheten vil bli avviklet.

Revisors oppgaver og plikter ved revisjonen av årsregnskapet

Vårt mål er å oppnå betryggende sikkerhet for at årsregnskapet som helhet ikke inneholder vesentlig feilinformasjon, verken som følge av misligheter eller utilsiktede feil, og å avgi en revisjonsberetning som inneholder vår konklusjon. Betryggende sikkerhet er en høy grad av sikkerhet, men ingen garanti for at en revisjon utført i samsvar med ISA-ene, alltid vil avdekke vesentlig feilinformasjon. Feilinformasjon kan oppstå som følge av misligheter eller utilsiktede feil. Feilinformasjon er å anse som vesentlig dersom den enkeltvis eller samlet med rimelighet kan forventes å påvirke de økonomiske beslutningene som brukerne foretar på grunnlag av årsregnskapet.

Som del av en revisjon i samsvar med ISA-ene, utøver vi profesjonelt skjønn og utviser profesjonell skepsis gjennom hele revisjonen. I tillegg:

- identifiserer og vurderer vi risikoen for vesentlig feilinformasjon i årsregnskapet, enten det skyldes misligheter eller utilsiktede feil. Vi utformer og gjennomfører revisjonshandlinger for å håndtere slike risikoer, og innhenter revisjonsbevis som er tilstrekkelig og hensiktsmessig som grunnlag for vår konklusjon. Risikoen for at vesentlig feilinformasjon som følge av misligheter ikke blir avdekket, er høyere enn for feilinformasjon som skyldes utilsiktede feil, siden misligheter kan innebære samarbeid, forfalskning, bevisste utelatelser, uriktige fremstillinger eller overstyring av intern kontroll.
- opparbeider vi oss en forståelse av intern kontroll som er relevant for revisjonen, for å utforme revisjonshandlinger som er hensiktsmessige etter omstendighetene, men ikke for å gi uttrykk for en mening om effektiviteten av sameiets interne kontroll.
- evaluerer vi om de anvendte regnskapsprinsippene er hensiktsmessige og om regnskapsestimatene og tilhørende noteopplysninger utarbeidet av ledelsen er rimelige.
- konkluderer vi på om ledelsens bruk av fortsatt drift-forutsetningen er hensiktsmessig, og, basert på innhentede revisjonsbevis, hvorvidt det foreligger vesentlig usikkerhet knyttet til hendelser eller forhold som kan skape tvil av betydning om sameiets evne til fortsatt drift. Dersom vi konkluderer med at det eksisterer vesentlig usikkerhet, kreves det at vi i revisjonsberetningen henleder oppmerksomheten på tilleggsopplysningene i årsregnskapet, eller, dersom slike tilleggsopplysninger ikke er tilstrekkelige, at vi modifierer vår konklusjon. Våre konklusjoner er basert på revisjonsbevis innhentet frem til datoen for revisjonsberetningen. Etterfølgende hendelser eller forhold kan imidlertid medføre at sameiet ikke kan fortsette driften.
- evaluerer vi den samlede presentasjonen, strukturen og innholdet i årsregnskapet, inkludert tilleggsopplysningene, og hvorvidt årsregnskapet gir uttrykk for de underliggende transaksjonene og hendelsene på en måte som gir et rettviseende bilde.

Vi kommuniserer med styret blant annet om det planlagte innholdet i og tidspunkt for revisjonsarbeidet og eventuelle vesentlige funn i revisjonen, herunder vesentlige svakheter i intern kontroll som vi avdekker gjennom revisjonen.

Drammen
KPMG AS

Kai Holhjem
Statsautorisert revisor
(elektronisk signert)

PENNEO

Signaturene i dette dokumentet er juridisk bindende. Dokument signert med "Penneo™ - sikker digital signatur". De signerende parter sin identitet er registrert, og er listet nedenfor.

"Med min signatur bekrefter jeg alle datoer og innholdet i dette dokument."

Holjem, Kai

Statsautorisert revisor

På vegne av: KPMG AS

Serienummer: no_bankid:9578-5999-4-1668123

IP: 80.232.xxx.xxx

2025-04-29 16:45:39 UTC



Dette dokumentet er signert digitalt via [Penneo.com](https://penneo.com). De signerte dataene er validert ved hjelp av den matematiske hashverdien av det originale dokumentet. All kryptografisk bevisføring er innebygd i denne PDF-en for fremtidig validering.

Dette dokumentet er forseglet med et kvalifisert elektronisk segl ved bruk av et sertifikat og et tidsstempel fra en kvalifisert tillitstjenesteleverandør.

Slik kan du bekrefte at dokumentet er originalt

Når du åpner dokumentet i Adobe Reader, kan du se at det er sertifisert av **Penneo A/S**. Dette beviser at innholdet i dokumentet ikke har blitt endret siden tidspunktet for signeringen. Bevis for de individuelle signatørens digitale signaturer er vedlagt dokumentet.

Du kan bekrefte de kryptografiske bevisene ved hjelp av Penneos validator, <https://penneo.com/validator>, eller andre valideringsverktøy for digitale signaturer.

Årsmelding 2024 - Sameiet Sigurdsgate 11

Styresammensetning

Styret har etter årsmøte 2024 bestått av følgende representanter:

Styreleder, Johan Fredrik Alvsaker
Styremedlem, Marcelie Lisell Dragland
Styremedlem, Magnus Myrmo Osberg

Styret i Sameiet Sigurdsgate 11 består av 1 kvinne og 2 menn.

Virksomhetens art

Sameiet Sigurdsgate 11 er organisert etter de bestemmelser som følger av loven, og har til formål å drive eiendommen i samråd med, og til det beste for, eierne.
Sameiet Sigurdsgate 11 ligger i Oslo kommune, og har org. nr. 922771618
Sameiet Sigurdsgate 11 består av 38 boliger og 1 næringslokaler.

Forretningsførsel og revisjon

Forretningsfører er Boligbyggelaget Usbl.
Revisor er KPMG.

Forsikring

Sameiet Sigurdsgate 11 er fullverdifsikret i Fremtind Forsikring AS, avtalenr 3026245.
Skade på bygning dekkes av boligselskapets bygningsforsikring.
Ved skadesaker skal henvendelse gjøres til styret med informasjon om årsak til skade.

Privat innbo/eiendeler må forsikres ved egen polise. Denne vil i tillegg dekke merkostnader hvis en leilighet blir ubeboelig som følge av en dekningsmessig skade.

HMS/Internkontroll

Styret er pålagt å arbeide systematisk med helse, miljø og sikkerhet i henhold til internkontrollforskriften §5.

Sameiet Sigurdsgate 11 har ikke et system som tilfredsstillende myndighetens krav innen helse, miljø og sikkerhet. Dette er noe som har blitt jobbet med av styret de siste par årene, men arbeidet er ikke ferdigstilt. Det mangler hovedsakelig mål for helse, miljø og sikkerhet og systematisk overvåkning og gjennomgang av internkontroll.

Styret har gjennomført følgende HMS-tiltak i løpet av 2024:

- rens av ventilasjonsanlegg,
- reparasjonstiltak på heis etter avvikrapport fra Oslo kommune,
- brannsikringstiltak og kontroll av el-anlegg,
- løpende avtale om rassikring under vintersesong,
- vurdert sikkerhetstiltak rundt glatte fliser ved inngangsparti under vintersesong,
- arbeidet med dokumentasjon og sikkerhetstiltak etter innbrudd i kjellerboder og
- byttet renholdsselskap for å forbedre innemiljø i fellesarealer.

Styrets arbeid

Styrets arbeid det siste året har i stor grad omhandlet videre dokumentasjon av sameiets avtaler og styreressurser. I arbeid med eksisterende avtaler har styret sett på hvorvidt det finnes alternative leverandører bl.a. når det kommer til strøm, renhold og revisjon der vi har gått over til nye leverandører (henholdsvis Polar Kraft, Sparkly renhold og KPMG). I tillegg har styret forsøkt å forhandle pris og/eller hente inn forsikrings-, rassikrings- og bredbåndstilbud, men arbeidet her har ikke ført til inngåelse av nye avtaler.

Etter planen skulle sameie bytte til Telenor sin Frihet M-pakke, men på årsmøte i fjor ble det kommunisert en lavere pris enn det pakken i realiteten kostet. Etter at dette ble oppdaget har sameiet forsøkt å få et nytt tilbud fra Telenor, men da vi omsider fikk et konkurransedyktig alternativ valgte de å trekke tilbudet som følge av endret markedssituasjon. På grunn av dette, valgte styret å vente med å inngå ny avtale med Telenor til årsmøtet har hatt mulighet til å behandle det nye tilbudet fra Telenor.

Videre ble det besluttet ved fjorårets årsmøte å gjennomføre et større løft i sykkelboden og følgelig satt av en del midler til dette. Endrede forutsetninger gjør at det ikke er mulig å bygge om sykkelboden slik det ble foreslått på årsmøtet i fjor. Det er ikke mulig å øke kapasiteten til flere sykler etter planen med dimensjonene på boden, og vi ser det derav best å spare beboernes penger ved å ikke gjennomføre en slik stor investering. Styret har fulgt med på plassen til sykler i boden gjennom høsten og registrert at det er mindre trengsel enn tidligere. Det planlegges derimot å gjennomføre en opprydning i boden der forlatte sykler fra tidligere beboere vil bli fjernet.

Basert på vedlikeholdsestimater i vedlikeholdsplanen sameiet har fått forespeilet, har styret besluttet å øke prisen for eiere av parkeringsplass til 300 kroner per måned. Dette er spesielt for å opprettholde sikkerhet og drift av garasjeporten. Det nye månedsbeløpet vil tidligst effektueres i juni, og beløpet vil KPI-justeres årlig.

Etter innbrudd i kjellerboder natt til 15. mars har styret arbeidet med å kartlegge disponible nøkler i sameiet da det mistenkes at det er brukt en utstedt nøkkel til å bistå med innbruddet. Ved å kartlegge hvilke nøkler beboere besitter kan bortkomne nøkler deaktiveres for å begrense muligheten for nye, tilsvarende innbrudd.

Utover dette har styret brukt tid på vedlikeholdstiltak og løpende drift av sameiet. Høsten 2024 ble det gjennomført rens av ventilasjonsanlegget i bygget, og vinteren 2025 ble det gjennomført vedlikehold av heis etter avviksrapportering fra Oslo kommune. I samarbeid med Sveto har styret også utbedret brannsikringsanlegget i bygget etter anbefaling fra Schneider Electric. Det er også gjort vurderinger rundt prioritering av vedlikehold i tiden som kommer opp i mot sameiets økonomiske situasjon for å sørge for at det spares nok penger til kommende vedlikehold.

08.05.2025

Årsmeldingen er godkjent av styret.

TILBUD FRA TELIA

Til Sameiet Sigurdsgate 11
v/ Fredrik Alvsaker
20/02/2024



TILBUDET INNEHOLDER

- **Kollektiv Flex Universal 100**
- **Modem og Ruter med WIFI 6**
- **Telia Box**
- **Trygg på nett**
- **Service og vedlikehold**

Kollektiv Flex Universal **100** gir beboere full valgfrihet ved å skreddersy størrelsen på tv & strømmepakken og bredbåndshastigheten. Hver enkelt beboer kan tilpasse tjenestene sine etter eget ønske, se egen spesifisering i tilbudet.

Tilbudet inkluderer Service og vedlikehold av nettet.

PRIS PR. HUSSTAND:

399,- / MND

PRISER FOR INDIVIDUELL OPPGRADERING

Bredbånd oppkjøpspriser:

	100	250	500	750	1000
TV & STRØMMING 50 POENG	0	249	349	449	549
TV & STRØMMING 30 POENG		0	249	349	449
TV & STRØMMING 5 POENG			0	249	349
BARE BREDBÅND				0	249

TV & STRØMMING OPPGRADERING FOR BEBOERE MED BREDBÅND

TV & STRØMMING 60 POENG TIL 110 POENG – 149,-

Priser og hastigheter kan endres.

Se Telia.no for mer informasjon.

KOLLEKTIV FLEX UNIVERSAL 100

Å handle på vegne av mange er ikke alltid enkelt. Kollektiv Flex Universal gjør dette ansvaret litt enklere for styret. Beboere som ønsker både TV og bredbånd i husleien, får det som de ønsker. Det samme gjør beboere som kun ønsker bredbånd, eller kun TV.



TV og bredbånd

TV og strømming med 50, 30 eller 5 poeng og bredbånd med 100, 250 eller 500 Mbps



Kun TV

TV og strømming med 110 poeng



Kun bredbånd

Bredbånd med 750 Mbps

TV og 100 Mbps

Du får bredbånd med 100 Mbps, nok for å surfe og strømme i beste kvalitet, sammen med 50 valgpoeng som du kan bruke på kanaler og strømmetjenester.



TV og 250 Mbps

Du får bredbånd med 250 Mbps, tilstrekkelig for de fleste storfamilier, sammen med 30 valgpoeng som du kan bruke på kanaler og strømmetjenester.

TV og 500 Mbps

Du får bredbånd med 500 Mbps, nok for selv de aller mest krevende brukere, sammen med 5 valgpoeng som du kan bruke på kanaler og strømmetjenester.



Kun bredbånd

Ønsker du ikke TV og strømming, kan du oppgradere bredbåndet ditt til 750 Mbps - helt uten ekstra kostnad. Dermed kan du surfe enda raskere og være på nett med flere enheter samtidig.

Kun TV

Ønsker du ikke bredbånd kan du velge TV og strømming med 110 poeng, uten å måtte betale ekstra. Da kan du velge enda flere kanaler og strømmetjenester inn i din skreddersydde TV-pakke.



TILBUDET INNEHOLDER

- **Kollektiv 1000 Mbps**
- **Modem og Ruter med WIFI 6**
- **Trygg på nett**
- **Service og vedlikehold**

TV kjøpes individuelt.

PRIS PR. HUSSTAND:

249,- / MND

PRISER FOR INDIVIDUELL OPPGRADERING

TV & Strømming oppgraderingspriser:

Strømming & TV – 5 poeng: 259,- / MND

Strømming & TV – 30 poeng: 349,- / MND

Strømming & TV – 50 poeng: 479,- / MND

Se [Telia.no](https://telia.no) for mer informasjon om produkter og tjenester.

Telia Samlet

Dobbel Data

Med våre mobilabonnement med fast datamengde legger vi automatisk til dobbel data til deg hver måned – helt uten endring i prisen!

Dobbel data gjelder ikke BARN-abonnement.

10 ekstra TV-poeng

Vi legger til 10 ekstra TV-poeng til abonnementet. Poengene legges til automatisk, og kan brukes på flere kanaler eller strømmetjenester - som kan velges i Valgmenyen

Surfegaranti

Hvis hjemmenettet ditt går ned gir vi deg 2x12 timer fri databruk i Telia-appen – slik at du kan surfe og streame fritt på mobilen*

* Surfegaranti gjelder ikke BARN-abonnement, kontantkort og trådløst bredbånd.

Totalkundefordeler for beboere

	altibox	telenor	RiksTV	strim
FILM AND SERIES	NETFLIX HBO max viaplay sky SHOWTIME 2 Play NORSKE FILMER discovery+ FilmFavoritter NORDISK FILM+	NETFLIX HBO max viaplay sky SHOWTIME 2 Play GODT NORSK prime video discovery+ FilmFavoritter NORDISK FILM+	NETFLIX HBO max series & film viaplay sky SHOWTIME 2 Play discovery+ NORDISK FILM+	HBO max sky SHOWTIME viaplay sky SHOWTIME 2 Play NORDISK FILM+
DOCUMENTARY AND EXPERIENCES	Qello NATIONAL GEOGRAPHIC NOW	NATIONAL GEOGRAPHIC NOW	NATIONAL GEOGRAPHIC NOW	
KIDS	KIDS MINKINO TOONIX	TOONIX	nick+	

Riks-TV / Strim har ikke f Valgmeny (har faste pakker)

• Ikke inkludert i Valgmenyen, men kan kjøpes som en separat Premium-tjeneste
 • ** Låst i 30 dager
 = Inkludert uten bruk av poeng

Telia Bredbånd tilleggsprodukter



TRYGG PÅ NETT

Som internettkunde hos oss får du tilgang til en komplett pakke for familiens digitale sikkerhet.

Trygg på Nett inkluderer:

- ✓ Nettsikkerhet
- ✓ Skylagring
- ✓ ID-tyveriforsikring
- ✓ Webhjelp

Med Trygg på Nett får du alt fra forebyggende rådgivning til advokathjelp om uhellet skjer. Få kontroll over barnas nettaktivitet, og beveg deg trygt på nett med antivirus, sikre passord og bildelagring.

Bredbånd fra Telia er mer enn bare aksess – store verdier er inkludert i ekstra tjenester

Vi oppfordrer til å se hva en faktisk mottar av tjenester utover bare aksessen, hos Telia følger en rekke tjenester med i prisen.

Se linker under for bekreftelse på priser som enkeltpersoner må betale, dersom de skulle kjøpt dette privat.

Inkludert i Bredbåndsabonnementet

F-Secure er blant verdens ledene sikkerhetsløsninger

Les mer om F-Secure og priser her:

[F-Secure SAFE — Prisbelønnet internettsikkerhet](#) | [F-Secure](#)

(7 lisenser pr boenhet har en verdi på kroner 945,-/år)

Nettsikkerhet fra F-secure

Trygg nettsurfing på alle enheter for store og små, med virusbeskyttelse og foreldrekontroll. Leveres av F-secure.

- ✓ Surfebeskyttelse hindrer at uvedkommende får tilgang til dine data
- ✓ Nettbankbeskyttelse for trygg login
- ✓ Antivirus oppdateres automatisk og kontrollerer alle enheter for å fjerne potensielt skadelig innhold
- ✓ Sporing av, og sletting av data fra forsvunnet eller stjålet enhet
- ✓ Blokker uønsket nettsideinnhold for barna, og administrer skjermtid

Inkludert i Bredbåndsabonnementet

Telia SKY – Jotta Cloud -

Ubegrenset Skylagring via JottaCloud for flere brukere (i dag tilbys maks 20TB)

Les mer om Telia Sky [her](#):

Sikker lagring med Telia Sky | Telia Jottacloud (Verdi kroner 990,-/ år)



Ubegrenset lagring

Lagre så mange digitale bilder og filer du ønsker, helt kostnadsfritt



Personvern i verdensklasse

Få en sikker norsk skytjeneste med norsk personvernlovgivning



Alltid tilgjengelig

Se bildene på den enheten som passer deg - del enkelt med venner og familie

ID-tyveriforsikring og webhjelp

Leveres av forsikringsselskapet Help – gjelder både deg og familien din.

- ✓ Advokathjelp for å slette uønsket innhold, erstatningskrav og tvister om ID-tyveri
- ✓ Hjelp til å begrense skadeomfanget hvis skaden har skjedd
- ✓ Dekning av økonomisk tap i visse situasjoner

FORUTSETNINGER FOR AVTALE:

- Avtaletiden er 3+2 år, partene kan etter invitasjon fra kunde gjennomføre statusmøte etter 3 år, for markedstilpassing av avtalens innhold iht. markedsutviklingen. Boligselskapet kan innhente skriftlig tilbud på tilsvarende tjenester og fremlegge for Telia - Dersom Telia ikke kan tilpasse avtalens innhold og pris i iht til markedet, vil boligselskapet kunne fristilles fra avtalen med 3 mnd skriftlig oppsigelse.
- Alle husstander tilknyttes avtalen
- Telia sikres tilgang til boligselskapets spredenettt for å ivareta drift og service
- Tilbudet har en gyldighet på én mnd.
- At alle nødvendige tillatelser vil bli gitt.
- Tilbudet forutsetter intern godkjenning.
- For å sikre at Sameiet Sigurdsgate 11 sine beboere får oppdatert informasjon om ny avtale og til enhver tid får relevant informasjon tilknyttet beboers abonnement og tjenester i avtaletiden med Telia vil det være mulig at vi vil innhente oppdatert beboerliste i dialog med styret.

Dersom det er spørsmål rundt tilbudet er det bare å ta kontakt med undertegnede.
Jeg ser fram til deres tilbakemelding.

Med vennlig hilsen

Eirik Nordahl-Olsen
Key Account Manager
Telias Norge AS

Tre eksempler på bruk av poeng



Hver enkelt boenhet kan fritt velge hvor mye bredbånd og/eller TV- og strømmetjenester de selv ønsker. Her er noen eksempler på hvordan beboere kan bruke poengene til å tilpasse tilbudet til sine behov. Bruker du mer poeng enn det du har inkludert, får du mulighet til å kjøpe ekstra poengpakker. En poengpakke inkluderer 20 poeng og koster 29 kroner per måned. Du kan når som helst si opp dine ekstra poengpakker ved å fjerne innhold eller nedgradere bredbåndshastigheten din. Merk at du kun betaler for de dagene du har ekstra poengpakker. Gjør endringene på telenor.no/mine-sider

T-We Basis
100 poeng

150 Mbps
40 poeng

Valgfritt innhold 120 poeng

Logos for: sport, Play, Sport 1, Sport 2, EUROSPORT 1, EUROSPORT 2, Discovery, BBC NORDIC, nikelodeon, nior, nicktoons, 6, HISTORY, BBC NEWS, vox, MULANALEN FILM+ TV, TLC, 4, CN CARTOON NETWORK.

ESPERIK DESIGN/NOVEMBER 2024

T-We Basis
100 poeng

50 Mbps
0 poeng

Valgfritt innhold
160 poeng

Logos for: NETFLIX, skySHOWTIME, NORDISK FILM+

500 Mbps
240 poeng

Alltid WiFi

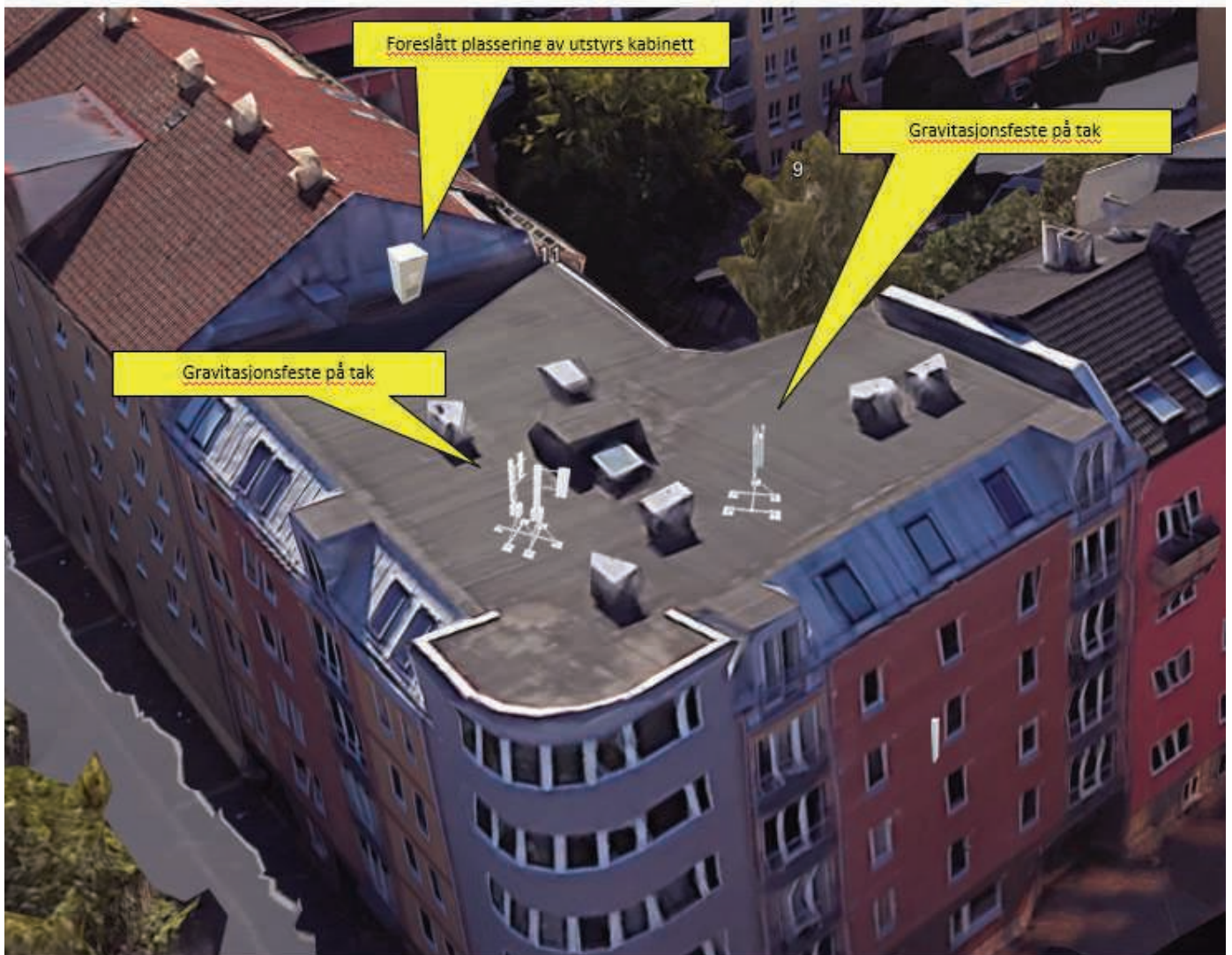
Garanterer at du blir fornøyd med WiFi-dekningen i hele hjemmet.

Alltid på Nett-garanti

Hvis nettet faller ut sørger vi for at du kommer deg på nett igjen.

Nettvern+

Et forsterket sikkerhetsfilter som hindrer deg i å gå inn på utrygge nettsider og beskytter deg mot digitale trusler.



Illustrasjonen er kun til veiledning og gir ikke nødvendigvis utstyrets form, farge, størrelse eller plassering

REGISTRERING OG FULLMAKT

Vennligst bruk BLOKKBOKSTAVER. Alle felter skal fylles ut.

Eier

Fullt navn: _____

Eier av andel/seksjon: _____

I borettslag/sameie: _____

Fyll ut feltene under hvis du skal møte med fullmektig.

Mottaker av fullmakt (fullmektig)

Fullt navn: _____

E-postadresse: _____

Telefonnummer: _____

Fødselsdato: _____

Fullmaktsgiver (eier) gir med dette fullmektig fullmakt til å møte og stemme på generalforsamling/årsmøte Tirsdag 20.05.2025.

For møter som skal gjennomføres digitalt skal signert fullmakt oversendes styret i ditt borettslag/sameie innen høringsperioden starter, slik at fullmakt kan registreres og Usbl kan gi tilgang. Mottaker av fullmakt må på egenhånd opprette Min Side-bruker via Usbl.no.

NB: Juridiske eiere må gi fullmakt til en fysisk person for å kunne avgi stemme i digital generalforsamling/årsmøte.

Eiers underskrift

_____ (sted), den _____ (dd.mm.åå).



KDP-17

Kommunedelplan for torg og møteplasser.

Vedtaksdato: 22.04.2009

Vedtatt av: Bystyret, egengodkjenning

Vedtaksdokumenter: [200411657](#)

Lovverk: PBL 1985

Høydereferanse: Oslo lokal

Merknader:

Knytning(er) mot andre planer:

Dokumentet består av 47 side(r) inkludert denne.



Plan- og bygningsetaten
Oslo kommune

oslo.kommune.no/plan-bygg-og-eiendom

Besøksadresse:
Vahls gate 1, 0187 Oslo
Postadresse:
Boks 364 Sentrum,
0102 Oslo

Sentralbord: +47 21 80 21 80
Kundesenteret: +47 23 49 10 00
postmottak@pbe.oslo.kommune.no
Org.Nr.: NO 971 040 823 MVA




Oslo kommune
Plan- og bygningsetaten
Avdeling for byutvikling

Kdp. nr. 17
Vedtatt 22.04.2009

Kommunedelplan for torg og møteplasser



Plan- og
bygningsetaten



Forord

Kommunedelplan for torg og møteplasser ble vedtatt i Oslo bystyre den 24.04.2009. Planen består av mål, plankart (i fire deler: for indre Oslo, og ytre by vest, øst og syd), bestemmelser og retningslinjer. Dette dokumentet inneholder planen sammen med en planbeskrivelse.

I tillegg er det utarbeidet en "verktøykasse" eller eksempelsamling til hjelp og inspirasjon ved gjennomføring.

Det er en økende forståelse for betydningen av det offentlige rom som sosial møteplass. Større kulturelt og etnisk mangfold tilsier behov for møteplasser der ulikhetene gis rom til å være tilstede. Intensivert bruk av uterommene og pågående fortetting øker konkurransen om uterommene. Særlig viktig er det å sikre tilrettelegging for barn, unge, eldre og andre som i stor grad er henvist til uterommene i sitt nærmiljø.

Planen er en temaplan for allment tilgjengelige uterom i Oslos byggesone, med unntak av sentrumsområdet omtrent innenfor Ring 1. Dette området er gjenstand for en egen prosess for istandsetting av byens åpne rom, "Levende Oslo". Planen gir en overordnet struktur av torg og møteplasser i alle bydeler, og den fastlegger at nye utbyggingsprosjekter skal sørge for et godt tilbud av torg og møteplasser. Den omfatter ikke fellesarealer eller andre utearealer ment for privat bruk, og heller ikke overdekte torg i bl.a. kjøpesentre. Planen er en arealplan på et grovmasket nivå, det vil si det finnes mindre torg og møteplasser i planområdet som ikke vises i planen. Den gir heller ikke konkrete føringer for utforming av det enkelte torg eller den enkelte møteplass.

Kommunedelplanen er en del av "Vakker by – handlingsprogram for estetikk og god byarkitektur" Oppdraget å utarbeide en kommunedelplan for torg og møteplasser ble gitt av Byrådsavdeling for byutvikling høsten 2004. Plan- og bygningsetaten fikk ansvar for arbeidet, i nært samarbeid med bydelene og berørte etater. Planarbeidet ble varslet igangsatt den 04.08.2005. Planforslaget lå ute til offentlig ettersyn i perioden 25. juni – 1. september 2007.


Arbeidet har vært ledet av en styringsgruppe med følgende deltakere:
Ellen S. de Vibe, Plan- og bygningsetaten, leder,
Yngvar Hegrenes, Eiendoms- og byfornyelsesetaten,
Anne R. Smedsrud, Friluftsetaten,
Knut Gabestad, Samferdselsetaten,
Finn Johansen, Vann- og avløpsetaten.

Planen er utarbeidet av en prosjektgruppe med deltakere fra Eiendoms- og byfornyelsesetaten, Friluftsetaten, Samferdselsetaten og Vann- og avløpsetaten. Plan- og bygningsetaten har hatt prosjektledelsen for arbeidet, med Torsten Glad som prosjektleder. Medvirkning med bydelene og lokalmiljøene i bydelene har vært viktig i planarbeidet. Resultatet fra en medvirkningsprosess med arbeidsmøter i hver bydel har stått sentralt i arbeidet.

Plan- og bygningsetaten
Februar 2010



Ellen S de Vibe
Etatsdirektør



Ole Petter Finess
Avdelingsdirektør

Innhold

Forord	3
1. Bystyrets vedtak	5
2. Planens mål.....	6
3. Planens bestemmelser og retningslinjer	7
4. Reguleringsplaner og kommunedelplaner som tilsesettes av kommunedelplan for torg og møteplasser	13
5. Planbeskrivelse	18
6. utfordringer	26
Litteraturliste	43
Tilleggsdokumenter og bakgrunnsmateriale	44

1. Bystyrets vedtak

Oslo bystyre behandlet den 24.04.2009, sak 107, forslag til kommunedelplan for torg og møteplasser og fattet følgende vedtak:

”1. Oslo bystyre vedtar med hjemmel i plan- og bygningslovens §20-5, kommunedelplan for torg og møteplasser med mål og bestemmelser, som vist på plankart merket:

”Indre Oslo” datert 08.06.2007, revidert 28.12.2007, 08.04.2008 og 16.06.2008

”Ytre by vest” datert 08.06.2007, revidert 28.12.2007, 08.04.2008 og 16.06.2008

”Ytre by øst” datert 08.06.2007, revidert 28.12.2007

”Ytre by syd” datert 08.06.2007, revidert 28.12.2007 og 08.04.2008

Planens retningslinjer skal være veiledende for plan- og byggesaksbehandlingen.

2. Den endelige utformingen av parken på Filipstad må avgjøres i forbindelse med behandlingen av en reguleringsplan for området.
3. Kartbetegnelsen for Alnas utløp ikke skal godkjennes før etter endelig behandling av reguleringsplanen for dette område (Sydhavna og ev. Grønli).
4. Samarbeidsavtalen mellom bydelene og Plan- og bygningsetaten må utvides slik at også saker som berører torg og møteplasser sendes til bydelene for uttalelse.
5. Kommunedelplanen med handlingsprogram skal rulleres og legges frem for bystyret hvert 4 år.

R5.1e Samarbeid og medvirkning

Ved utvikling av torg og møteplasser skal ansvar for forvaltning, drift og vedlikehold avklares som ledd i planleggingen. Bydelene bør i størst mulig grad være ansvarlig for gjennomføring av prosjektene som følger av planen. På torg og møteplasser hvor forvaltningsansvaret er delt mellom ulike instanser skal tiltak på plassen samordnes.

Bydelen skal alltid være en tett samarbeidspartner i prosjektutviklingen hvis de ikke får gjennomføringsansvaret. Ved utvikling og tiltak på torg og møteplasser skal berørte brukergrupper, bydelsutvalg og lokalmiljø gis anledning til å uttale seg på programmerings- og forprosjektstadiet.

Øvrige bestemmelser og retningslinjer forblir uendret.”

2. Planens mål

Hovedmål

Planen skal tilrettelegge for etablering av nye og videreutvikling av eksisterende torg og møteplasser for hele Oslos byggesone utenom sentrumsområdet, og slik at det i hver bydel over en femårsperiode kan utvikles en lokal møteplass, lett tilgjengelig for beboerne.

Delmål

Planen skal tilrettelegge for et bredt spekter av torg og møteplasser, det vil si:

- torg og møteplasser som gir rom for ulike aktiviteter og brukergrupper, herunder kunst og kultur, og gir rom for et mangfoldig og flerkulturelt byliv
- sørge for en god sammenhengende struktur av de ulike typene torg og møteplasser både for den tette byen og i ytre by
- tilrettelegge for barn og unges behov
- sikre at møteplassene får en universell tilgjengelighet
- trygge byrom
- sikre lokalklimatiske og økologiske forhold
- vektlegge estetikk og kvalitet i gjennomføring av tiltakene
- drøfte mulighetene for å øke tilgjengelig gategrunn

Planen skal fremme møteplassenes sosiale rolle i byen, det vil si:

- fremme tilhørighet, stedsidentitet og sosialt liv i tilknytning til byens møteplasser
- øke forståelsen for det offentlige rom som sosial arena

Planen skal tilrettelegge for gode prosesser i utvikling av torg og møteplasser, det vil si:

- gi en oversikt over hver bydels viktigste møtesteder
- utvikle en "verktøykasse" som gir ideer til metoder, prosesser og løsninger for utvikling av torg og møteplasser
- gi et styringsverktøy som sikrer attraktive torg og møteplasser gjennom kommunens behandling av private reguleringsforslag og byggesaker
- utvikle gode samarbeidsprosesser mellom kommunens etater, bydeler og private utbyggere i forhold til å utvikle byens allment tilgjengelige møteplasser

3. Planens bestemmelser og retningslinjer

Bestemmelsene er gitt i henhold til plan- og bygningslovens § 20-4.

§ 1 Avgrensning

Bestemmelsene gjelder for områder vist på plankartene merket:

- ”Indre Oslo” datert 08.06.2007, revidert 28.12.2007, 08.04.2008 og 16.06.2008
- ”Ytre by vest” datert 08.06.2007, revidert 28.12.2007, 08.04.2008 og 16.06.2008
- ”Ytre by øst” datert 08.06.2007, revidert 28.12.2007
- ”Ytre by syd” datert 08.06.2007, revidert 28.12.2007 og 08.04.2008

§ 2 Hensikt med planen

Kommunedelplanen skal sikre at alle deler av byggesonen utenfor sentrumsområdet har et allsidig, velfungerende og lett tilgjengelig tilbud av torg og møteplasser med høy estetisk kvalitet. Det skal tilrettelegges for ulike typer møteplasser og ulike måter å møtes for et bredt spekter av brukergrupper, og møteplassenes sosiale rolle skal fremmes samtidig med at viktige bevaringshensyn skal ivaretas. Planen skal tilrettelegge for velfungerende prosesser med sikte på et godt resultat ved behandling av plan- og byggesaker som berører torg og møteplasser. For torg og møteplasser hvor gjeldende reguleringsplan opprettholdes er denne en viktig premis for utviklingen.

§ 3 Definisjoner i planen

”Torg og møteplasser” forstås som allment tilgjengelige uterom, det vil si felles arenaer som er tilgjengelige for allmennheten. De kan også ha andre viktige funksjoner i tillegg til å være torg og møteplasser. Torg og møteplasser er delt inn i:

1. Overordnede torg og møteplasser
2. Lokale torg og møteplasser

§ 3.1 Overordnede torg og møteplasser

”Overordnede torg og møteplasser” omfatter allment tilgjengelige uterom, som har rolle som møteplass for minst ett byområde. Som ”byområde” forstås et område i byen som omfatter flere lokale boligområder som fungerer i sammenheng, men som er mindre enn en bydel. Eksempel på ”byområder” er Ila, Briskeby, Høybråten, Bjørndal.

Overordnede torg og møteplasser er underinndelt i:

1. ”Torg/plass” er et bymessig utformet uterom, det vil si med en klart definert romlig avgrensning, som ofte utgjøres av bebyggelse.
2. ”Annen overordnet møteplass” er vanligvis en park/friområde eller annet grønt rekreasjonsområde, hvor hele eller deler av arealet har en viktig rolle som møteplass.
3. ”Strøksgate eller annen gate som skal tilrettelegges som møtested” er en gate utenfor sentrum med blandet arealbruk og et variert handelstilbud. Gaten legges på hele eller store deler av strekningen til rette som møtested. Den er en viktig sammenbindende ferdselsåre til fots, den er viktig for kollektivnettet og for opplevelsen av bydelen. Gaten skal opprettholde sin rolle som ferdselsåre

i samsvar med vedtatte planer. Allment tilgjengelige sidearealer som vist på plankart (jamfør § 1), inngår i gaten.

4. "Overordnet forbindelse" er overordnede turveier og andre viktige gang- og sykkelbaserte forbindelseslenker til og mellom byens torg og møteplasser.

§ 3.2 Lokale torg og møteplasser

"Lokale torg og møteplasser" omfatter allment tilgjengelige uterom med betydning for et område som er mindre enn et "byområde", eksempelvis enkeltboligområder.

Utearealer tilknyttet skoler inngår som lokale torg og møteplasser. I indre Oslo inngår gågater, gatetun og andre fotgjengerprioriterte arealer i tilknytning til byromsstrukturen.

§ 3.3 Område for etablering av torg/møteplass ved byutvikling

"Område for etablering av torg/møteplass ved byutvikling" er område hvor det ved byutvikling skal etableres torg og møteplass(er) som del av ny allment tilgjengelig byromsstruktur.

§ 3.4 Område med behov for torg/møteplass

"Område med behov for torg/møteplass" er område vist på plankart, jamfør § 1, som i indre Oslo har mer enn 200 meter og i ytre by mer enn 300 meter (luftlinjeavstand) til torg/plass, annen overordnet møteplass eller lokalt torg/møteplass.

§ 4 Planens rettsvirkning

Plankart (jamfør § 1) og tilhørende bestemmelser er bindende og gjelder som tillegg til tidligere vedtatte kommunedelplaner og reguleringsplaner. Planen erstatter allikevel tidligere vedtatt plan i de tilfeller som følger av liste og kart på side 39 - 43 i planrapport fra Plan- og bygningsetaten datert desember 2007 ⁽¹⁾. For torg/plass og annen overordnet møteplass framgår det av plankartet om gjeldende reguleringsplan opprettholdes eller settes til side. Til bestemmelsene er også knyttet veiledende retningslinjer for tiltak på og inntil planens torg og møteplasser, samt ved andre tiltak i byggesonen.

1. Liste og kart er gjengitt på side 13-17 i denne rapporten.

§ 5 Tilrettelegging og utforming av torg og møteplasser

§ 5.1 Felles bestemmelser for torg og møteplasser

Offentlighet

I planer og tiltak som berører plassene vist på plankart, jamfør § 1, skal deres funksjon som allment tilgjengelige møtested prioriteres og videreføres. Møteplassenes sosiale og integrerende rolle skal vektlegges, og tiltak som forhindrer eller reduserer mulighetene for slik utvikling skal unngås. Inngjerding tillates ikke, med unntak av areal regulert for sambruk med barnehagers uteareal. Fysisk overdekking tillates ikke, med unntak av mindre paviljonger for bruk knyttet til funksjon som torg og møteplass. Tiltak på eiendommer som grenser til torg og møteplasser skal i størst mulig grad støtte opp om disse og søke å øke attraktiviteten og tilgjengeligheten, for eksempel ved tilrettelegging for varierte funksjoner, og for publikumsrelaterte funksjoner i 1. etasje (bakkeplan). Tydelige skiller mellom allment tilgjengelige og private arealer skal tilstrebes, som ledd i å fremme bruk for alle.

Biologisk mangfold/naturkvaliteter

For områder innenfor torg og møteplasser som er registrert som viktige områder for biologisk mangfold i kommunens naturdatabase skal tilrettelegging for ferdsel og opphold avveies i forhold til naturinteressene. Størrelse, form og sammenheng mellom møteplassene skal styrke den stedegne faunas og floras livs- og spredningsmuligheter og bidra til å styrke grønnstrukturen.

Kulturminner

For torg og plasser, strøksgater, parker, gårdsanlegg med videre som er registrert i Byantikvarens gule liste over verneverdige bygg og anlegg, skal tilrettelegging for ferdsel og opphold avveies i forhold til kulturminneinteressene, og nye tiltak skal ivareta viktige bevaringshensyn. Søknads- og meldepliktige tiltak på disse arealene forelegges Byantikvaren for uttalelse før vedtak og realisering.

Stedsidentitet

Tiltak på torg og møteplasser skal ta utgangspunkt i stedlige karaktertrekk, som kultur- og naturlandskap, kulturminner og

historiske spor, bebyggelse, vann og vassdrag, grønnstruktur eller virksomheter, slik at lokal stedsidentitet styrkes og utvikles.

For torg og møteplasser ved sjø, vann eller vassdrag skal bruken av vann som rekreasjons- og formingselement vektlegges. Gamle elve- og bekkelukninger skal søkes gjenåpnet.

Arealsikring

Nye torg og møteplasser skal ha en minste størrelse på 1 dekar anvendbart nettoareal eksklusivt kjøreareal, med en minste bredde på 25 meter. Arealet skal utgjøre ett sammenhengende areal, og ha en utstrekning og form som ivaretar møteplassens krav til at denne skal være åpen og allment tilgjengelig. Plassen skal hovedsaklig ikke ha større terrengfall enn 1:12, og bør i størst mulig grad grense til eller ha god romlig tilknytning til offentlig gate eller gang- og sykkelvei. Det bør legges til rette for sykkelparkeringsplasser på eller nær torg og møteplasser.

Tilrettelegging for bruk til ulike aktiviteter

Torg og møteplass skal legges til rette for sammensatt og variert bruk for ulike brukere, innenfor rammene som er vist på kartet og omtalt i disse bestemmelsene. Barns behov og deres mulighet for samhandling med ungdom og voksne skal ivaretas særskilt. Torg og møteplasser skal legges til rette for opphold, ulike aktiviteter og lek på en måte som skal bidra til samhandling mellom mennesker. Bruken og intensiteten i bruken kan variere mellom områdene, og over året og døgnet. Plassering av returpunkt for avfall på torg og møteplasser kan godtas, forutsatt god utforming, som arkitektonisk inngår som en del av plassens helhet.

Universell utforming – tilgjengelighet

Torg og møteplasser skal legges til rette slik at de blir tilgjengelige og anvendelige for alle, inkludert bevegelses-, orienterings- og miljøhemmede, barn, eldre og ulike kulturelle grupper. Allmenn tilgjengelighet skal være en integrert del av alle fysiske tiltak på torg og møteplasser, slik at behovet for spesielløsninger for funksjonshemmede minimeres. Bestandige materialer og gode drifts- og vedlikeholdsrutiner skal sikre universell tilgjengelighet også vinterstid, og over lang tid. Klar og enkel organisering av plassene samt skilting og annen informasjon

skal bidra til bedret orientering i uterommet. Et godt og lett tilgjengelig tilbud til ulike service skal vurderes, enten ved å lokalisere det til plassen, eller ved gode gangforbindelser til service i tilstøtende byområder.

Sykkelparkeringsplass kan vurderes på torg og møteplasser, forutsatt at den ikke hindrer fotgjengerferdsel eller beslaglegger viktig oppholdsareal, og at viktige siktlinjer ivaretas. Nærhet til offentlig kommunikasjon skal utnyttes som ledd i å øke tilgjengeligheten. Tilstrekkelig allment tilgjengelige sittemuligheter skal legges til rette for økt aksjonsradius, fysisk aktivitet og sosial samhandling.

Trygge møtesteder

Torg og møteplasser skal være trygge oppholdssteder, og dette skal særskilt tas hensyn til ved utformingen. Møteplasser skal gjennom organisering og utforming bidra til oversikt og sosial kontroll. Lokalisering av adkomster og publikumsfunksjoner skal bidra til dette. Møteplassene skal utformes slik at de stimulerer til variert bruk og aktivitet og oppleves som attraktive av ulike brukere. Bygninger skal henvende seg mot møteplassen og fasadeutforming med innganger på bakkeplan skal gi åpenhet og god belysning mot uterommet. Atkomster og ganglinjer gjennom møteplassen skal ha god belysning. Holdeplasser/stasjoner som vente- og oppholdsarealer for offentlig kommunikasjon skal i størst mulig grad lokaliseres slik at gangstrømmer bidrar til sosial kontroll og øker opplevelsen av trygghet både for reisende og andre over store deler av døgnet.

Bruk av vegetasjon og vann

Ved opparbeidelse av torg og møteplasser skal bruk av vegetasjon vektlegges for å sikre økt kvalitet, variasjon og opplevelser gjennom året. Vegetasjon skal benyttes aktivt som et arkitektonisk og identitetsskapende element men samtidig ikke bidra til å skape utrygghetsfølelse. Det skal i hvert enkelt tilfelle vurderes hvordan vegetasjon kan bidra til å styrke byens sammenhengende grønnstruktur. I de tilfeller hvor torg og møteplasser berører områder hvor det er mulig med gjenåpning av vassdrag, skal dette utnyttes som opplevelses- og estetisk element. Utvikling og oppgradering av plasser skal legges til rette for slik gjenåpning. Håndtering av overflatevann skal som regel skje lokalt og utnyttes som opplevelses- og estetisk element.

Sol-, lys- og lokalklimaforhold

Gode solforhold på oppholdsarealer skal tilstrebes, slik at de ved vår/høstjevndøgn kan bli solbelyst minst 4 timer. Gode lokalklimatiske forhold uten vindkorridorer skal sikres slik at det stimuleres til opphold og bruk over så store deler av året som mulig. Belysning skal sikre at alle oppholds- og ferdselsarealer til enhver tid er godt opplyst.

Støy/forurensing

Torg og møteplasser skal lokaliseres, planlegges og utformes slik at ulempene fra støy og forurensing minimeres. Rennende vann skal vurderes brukt som avbøtende tiltak. Terrenninggrep og bruk av vegetasjon, levegger eller mindre bygningsvolumer/-installasjoner skal også vurderes brukt som skjermingstiltak. Tiltakene skal ikke hindre sikt, oversikt eller føre til redusert tilgjengelighet.

Tilrettelegging for sitteplasser

Alle overordnede møteplasser og torg skal ha minimum 3 ulike allment tilgjengelige sittegrupper, plassert slik at det om sommeren er mulig å velge plassering i sol eller skygge. Skjermingstiltak mot vind, nedbør, støy og eksos skal vurderes. Ved vår/høstjevndøgn skal sitteplassene kunne ha minst 4 timer sollys. Det skal også være mulig å bruke noen sitteplasser om vinteren. Sittegruppene bør både ivareta behov for ro og orienteres mot områder med aktiviteter.

Teknisk service

Torg og møteplasser skal, dersom det etter kommunens skjønn er nødvendig, opparbeides med avfallsbeholdere, toaletter, mottak for engangsgriller osv, slik at de fremstår som brukervennlige og innbydende steder.

Utforming og materialbehandling

Utforming og materialbehandling skal oppfylle høye krav til funksjonell og estetisk kvalitet, slik at møteplassene tåler intensiv bruk i mange år, og slik at drift og vedlikehold blir så enkel og rasjonell som mulig.

Krav til dokumentasjon

Det skal i reguleringsplan og søknad om rammetillatelse for torg og møteplass dokumenteres hvordan disse bestemmelsene foreslås oppfylt. Kommunen kan gi nærmere anvisning om innhold i dokumentasjon, herunder evt. krav til stedsanalyser, byromsstudier, barns og unges behov, sol- og

skyggediagram, målinger av trafikkmengder, støy osv.

R5.1 Retningslinjer for utvikling.

R5.1a Norm for avstand til torg og møteplasser

Befolkningen i hele byggesonen bør ha tilgang til torg/plass, annen overordnet møteplass eller lokalt torg/møteplass innenfor en luftlinjeavstand på:

- 200 meter i indre Oslo
- 300 meter i ytre by.

Område hvor det ifølge disse kriterier er mangel på torg og møteplass er vist på plankartet som "område med behov for torg/møteplass".

R5.1b Innenfor "område med behov for torg/møteplass"

Ved planforslag og søknad om rammetillatelse innenfor "område med behov for torg/møteplass" på plankartet bør torg og møteplass ivaretas slik:

- For utbygging som omfatter mer enn 20 000 m² BRA (areal under terreng medregnes ikke) bør det i reguleringsplan sikres minst ett torg eller en møteplass som oppfyller kravene fastlagt i § 5, med et anvendbart areal på minst 5 % av tiltakets BRA. Torg/møteplass bør lokaliseres på steder med god utsikt, gode solforhold og utformes med lett tilgang til offentlig gatenett eller gang- og sykkelforbindelser. Terreng brattere enn 1:3 medregnes ikke i arealet. Det dokumenteres spesielt hvordan tiltaket kan bidra til å avbøte områdets mangel på allment tilgjengelig plass. Det bør også sikres at torget/møteplassen ferdigstilles parallelt med bebyggelsen.
- For utbygging som omfatter inntil 20 000 m² BRA (areal under terreng medregnes ikke), kan kommunen i reguleringsplan, bebyggelsesplan eller søknad om rammetillatelse be om tilrettelegging for torg/ møteplass, dersom terreng-, naturforhold, trafikkbarrierer eller andre stedlige forhold tilsier dette.
- For plan/tiltak innenfor offentlig vei/gate/plassgrunn eller areal regulert til dette bør det vurderes spesielt hvordan behovet for og tilgang til torg og møteplass kan ivaretas.

R5.1c Innenfor øvrige områder i byggesonen bør torg og møteplass ivaretas slik:

- For utbygging som omfatter mer enn 40 000 m² BRA (areal under terreng medregnes ikke) bør det i reguleringsplan sikres

minst ett torg/en møteplass som oppfyller kravene fastlagt i § 5, med et anvendbart areal på minst 5 % av tiltakets BRA. Torg/møteplass bør lokaliseres på steder med god utsikt, gode solforhold og utformes med lett tilgang til offentlig gatenett eller gang/sykkelforbindelser. Terreng brattere enn 1:3 medregnes ikke i arealet. Det bør også sikres at torget/møteplassen ferdigstilles parallelt med bebyggelsen.

- For utbygging som omfatter mindre enn 40 000 m² BRA (areal under terreng medregnes ikke) kan kommunen i reguleringsplan, bebyggelsesplan eller søknad om rammetillatelse be om tilrettelegging for torg/møteplass, dersom terreng-, naturforhold, trafikkbarrierer eller andre stedlige forhold tilsier dette.
- For plan/tiltak innenfor offentlig vei/gate/plassgrunn eller areal regulert til dette bør det vurderes spesielt hvordan behovet for og tilgang til torg og møteplass kan ivaretas.

R5.1d Inntil torg/møteplass

Planer og tiltak på eiendom som grenser inntil eller på annen måte vesentlig berører overordnet torg eller møteplass bør bidra til at plassen utvikles i samsvar med bestemmelsenes § 5. Publikumsrettede funksjoner bør lokaliseres i 1. etasje mot plassen, med gangatkomst fra plassen. Innkjøring til varelevering og parkeringsanlegg bør legges utenom plassen. Utforming av bebyggelse som fører til vesentlig begrensning av solinnfall på plassen eller øking av vind bør unngås. Terrengbearbeiding bør ta hensyn til eksisterende gate- og byromsstruktur. Konsekvenser av plan/tiltak bør beskrives og vurderes for hele plassen, både for plassens rolle som torg/møteplass for offentligheten, og funksjonelt og arkitektonisk. Tiltak for å opprettholde og styrke plassens funksjon som møteplass beskrives og vurderes.

R5.1e Samarbeid og medvirkning

Ved utvikling av torg og møteplasser skal ansvar for forvaltning, drift og vedlikehold avklares som ledd i planleggingen. Bydelene bør i størst mulig grad være ansvarlig for gjennomføring av prosjektene som følger av planen. På torg og møteplasser hvor forvaltningsansvaret er delt mellom ulike instanser skal tiltak på plassen samordnes.

Bydelen skal alltid være en tett samarbeidspartner i prosjektutviklingen hvis de ikke får

gjennomføringsansvaret. Ved utvikling og tiltak på torg og møteplasser skal berørte brukergrupper, bydelsutvalg og lokalmiljø gis anledning til å uttale seg på programerings- og forprosjektstadiet.

§ 5.2 Torg/plass

For torg/plass i sentre som er regulert til byggeområde opprettholdes gjeldende reguleringsplan, med supplering av disse bestemmelsene. Torg/plass kan etableres på del av arealet. Utforming og materialbehandling av torg/plass skal være bymessig, både i indre og ytre by. Dette innebærer at torg/møteplass skal utformes som et klart definert og opparbeidet område med kvalitativt høy materialstandard. Overganger mellom torg/plasser og private utearealer skal være entydige. Materialbruk og høydeforskjeller kan bidra til tydeligere lesbare skiller mellom allment tilgjengelige og private utearealer.

R5.2 Retningslinjer for tiltak

Torghandel, uteservering og temporære arrangementer kan vurderes, innenfor rammen av øvrige krav i disse bestemmelsene. Første etasje (bakkeplan) i bebyggelse ved torg/plass søkes tilrettelagt med publikumsrettede funksjoner, slik som handel, serveringssteder, offentlig tjenestetilbud, utstillingslokaler osv, og med atkomst og fasadeutforming som primært henvender seg mot uterommet. Som ledd i å frigjøre torg/plass fra overflateparkering kan parkering vurderes under torg/plass, dersom dette samsvarer med kommunens parkeringspolitikk.

§ 5.3 Annen overordnet møteplass

I annen overordnet møteplass tilrettelegges for allsidig, gjerne varierende rekreasjonsbruk. Det skal legges vekt på tilrettelegging for ikke organisert bruk.

Innenfor annen overordnet møteplass kan avgrensede arealer legges til rette og utvikles for allsidig rekreasjonsbruk.

R5.3 Retningslinjer for tiltak

Etablering av parsellhage innenfor annen overordnet møteplass kan vurderes, dersom gjenværende areal er egnet og stort nok for å ivareta kvaliteter som forutsatt i 5.1. Parsellhager vurderes som viktig integrasjons- og møteplassarena i bydelene.

§ 5.4 Strøksgate og annen gate som skal tilrettelegges som møtested

Tiltak i strøksgate og annen gate som skal tilrettelegges som møtested skal bygge opp om gatens rolle slik den er beskrevet i § 3. Fotgjengerne skal sikres god tilgjengelighet til offentlig transport. Plasser/byrom langs gatene skal utformes for å ivareta funksjonen som møteplass og velfungerende fotgjengerforbindelse. Søknads- eller meldepliktige tiltak, for eksempel plattinger og teltkonstruksjoner, tillates ikke i strøksgate og annen gate som skal tilrettelegges som møtested. Gaten skal opparbeides bymessig, se § 5.2.

R5.4 Retningslinjer for tiltak knyttet til tilgrensende funksjoner/formål

Første etasje (bakkeplan) i bebyggelse ved strøksgate og annen gate som skal tilrettelegges som møtested bør ha publikumsrettede funksjoner, slik som handel, serveringssteder, offentlig tjenestetilbud, utstillingslokaler osv, og med atkomst og fasadeutforming som primært henvender seg mot gaten. Private/felles utearealer foran bygg og anlegg skal i høyder og materialbruk gi tydelig lesbare overganger til gaten.

Ved planer og tiltak på eiendom som grenser inntil eller på annen måte vesentlig berører strøksgate og annen gate som skal tilrettelegges som møtested skal konsekvenser beskrives og vurderes for hele den delen av gaten som etter kommunens skjønn er relevant i denne forbindelsen.

§ 5.5 Overordnet forbindelse

Utvikling av overordnet forbindelse skal bidra til et nett av trygge, vakre, innbydende og sammenhengende gangbaserte forbindelser til og mellom byens torg og møteplasser. Trasévalg og geometri for ny overordnet forbindelse skal som regel underordne seg landskapets hovedtrekk. Broer, utsiktspunkter, steder langs vann og vassdrag og andre spesielle steder langs forbindelsen skal vektlegges særskilt som møteplasser, ved tilrettelegging og utforming.

§ 6 Lokale torg og møteplasser

Ved planer og tiltak på lokale torg og møteplasser skal disse utformes med samme kvalitet som angitt i § 5.1. Det skal dokumenteres hvilke konsekvenser planen/tiltaket har for plassen, og hvordan plassens funksjon som møteplass ivaretas.

§ 7 Områder for etablering av torg/møteplass ved byutvikling

Innenfor slike områder skal det ved utbygging knyttet til byutvikling etableres torg/møteplasser med kvalitet som angitt i § 5. Plassene skal behandles i stedsanalyse og sikres som friområde eller offentlig trafikkområde/torg – plass i reguleringsplan for områdene. De skal normalt ferdigstilles samtidig med bebyggelsen. Der hvor prinsipplassering av torg/møteplass er vist på plankartet, skal dette være retningsgivende for plasseringen ved detaljplanleggingen. I områder for etablering av torg/møteplass ved byutvikling skal tilstøtende byområdes behov for torg/møteplass vurderes og tas hensyn til ved planlegging for byutvikling.

Torg og møteplasser skal ivaretas slik:

- Dersom ikke annet er fastlagt i reguleringsplan, skal det for utbygging som omfatter mer enn 20 000 m² BRA (areal under terreng medregnes ikke), sikres minst ett torg/én møteplass for hvert 20 000 m² BRA. Samlet areal for torg og møteplasser skal være minst 5 % av tiltakets totale BRA.
- For utbygging inntil 20 000 m² BRA (areal under terreng medregnes ikke) skal sikring og etablering av minst ett torg/én møteplass med kvaliteter i henhold til disse bestemmelsene sikres. Størrelsen på arealet vurderes nærmere.

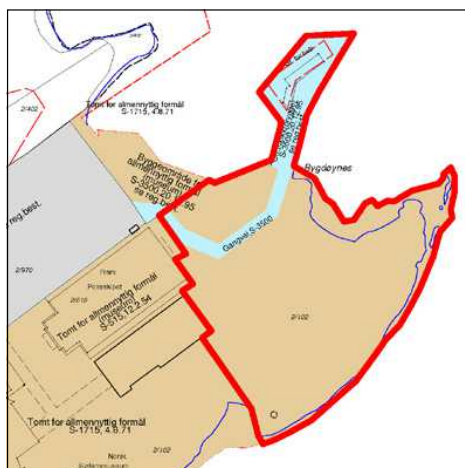
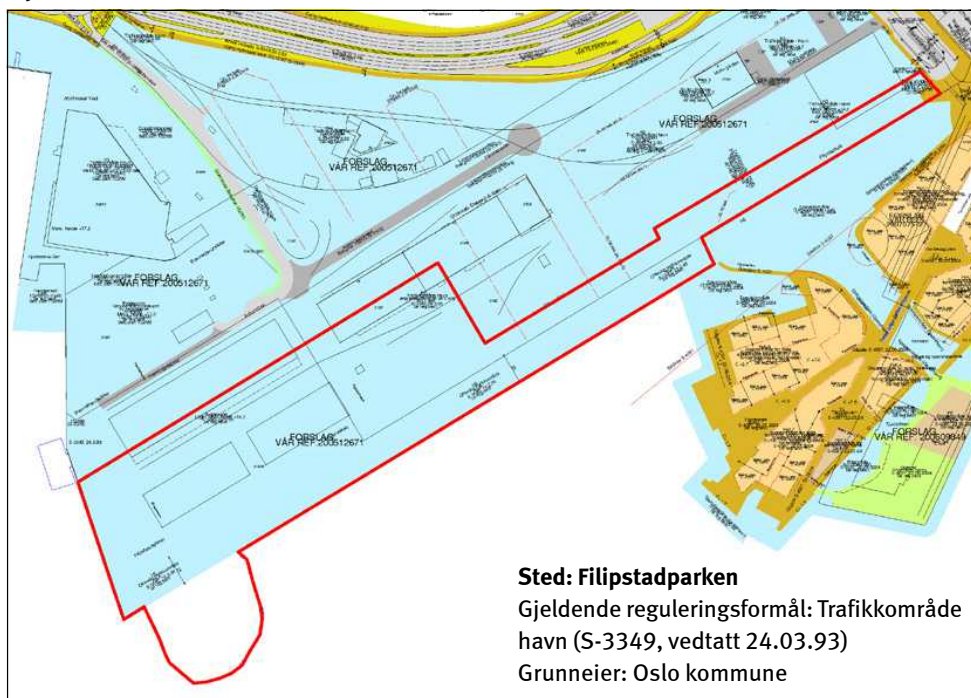
Torg og møteplasser skal ivaretas i tillegg til felles arealer for uteopphold knyttet til boligbebyggelse. Torg/møteplass skal lokaliseres på steder med god utsikt, gode solforhold og utformes med lett tilgang til offentlig gatenett eller gang/sykkelforbindelser. Terrengbrattere enn 1:3 medregnes ikke i arealet. Kommunen kan kreve at et større areal avsettes dersom dette vurderes som nødvendig i det aktuelle området.

4. Reguleringsplaner og kommunedelplaner som tilsidesettes av kommunedelplan for torg og møteplasser

Nedenfor følger en oversikt over de av planens torg og møteplasser hvor vedtatt reguleringsplan er tilsidesatt av foreliggende plan. Reguleringsplanen anses her å være i strid med kommunedelplanens "byggeområde (torg/plass)" eller "byggeområde (annen overordnet møteplass)". På utsnittene av reguleringskartet vises avgrensingen av de områder hvor reguleringsplanen er tilsidesatt.

Innenfor disse arealene vil kommunedelplanens arealbruk gjelde foran reguleringsplanen, men den opphever ikke reguleringsplanen formelt. Dette må gjøres i et eget vedtak, eller i forbindelse med at ny reguleringsplan vedtas.

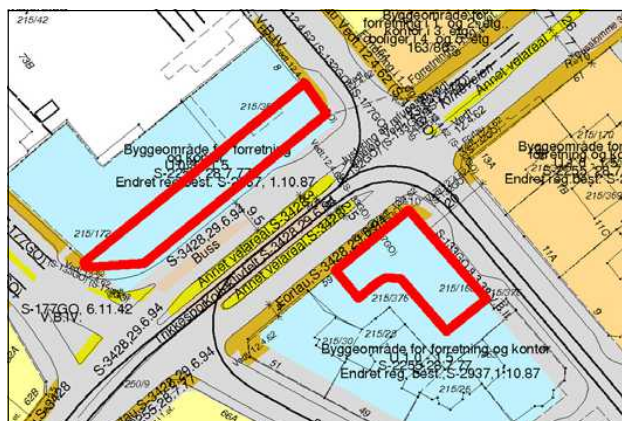
Bydel Frogner



Sted: Majorstukrysset

Gjeldende reguleringsformål:
Byggeområde forretning/kontor
(S-2255, vedtatt 28.07.77)

Grunneier:
Veigrunn/Oslo kommune

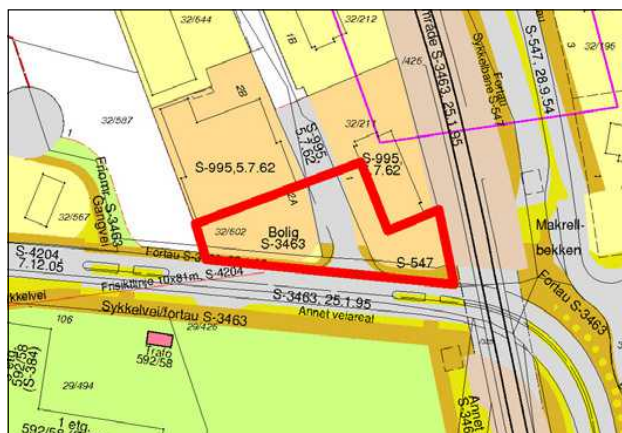


Bydel Vestre Aker

**Sted: Makrellbekken
(Øvre Smestad vei 1 og 2A)**

Gjeldende reguleringsformål:
Byggeområde bolig
(S-995, vedtatt 05.07.62 og
S-3463, vedtatt 25.01.95)

Grunneiere:
Smestad Nye Handelshus AS,
Øvre Smestad Handelshus AS

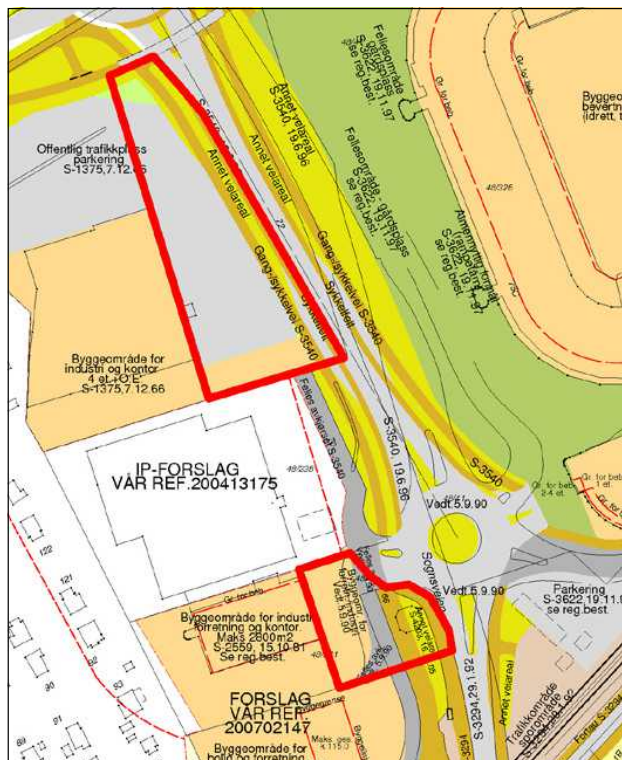


Bydel Nordre Aker

Sted: Sognsveien 66

Gjeldende reguleringsformål:
Byggeområde industri/
forretning/kontor
(S-2559, vedtatt 05.10.81)

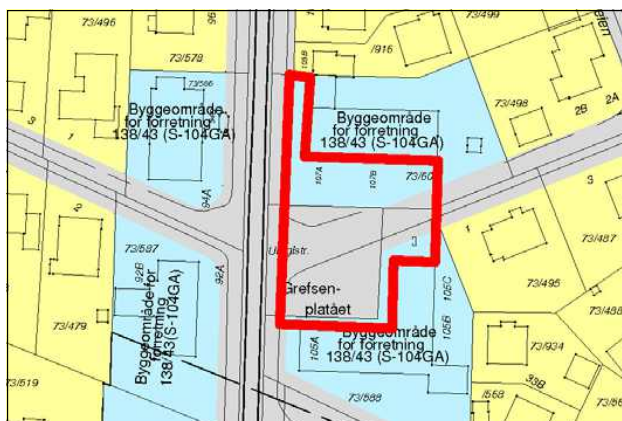
Grunneiere:
Titas Eiendom AS,
Fram Realinvest AS



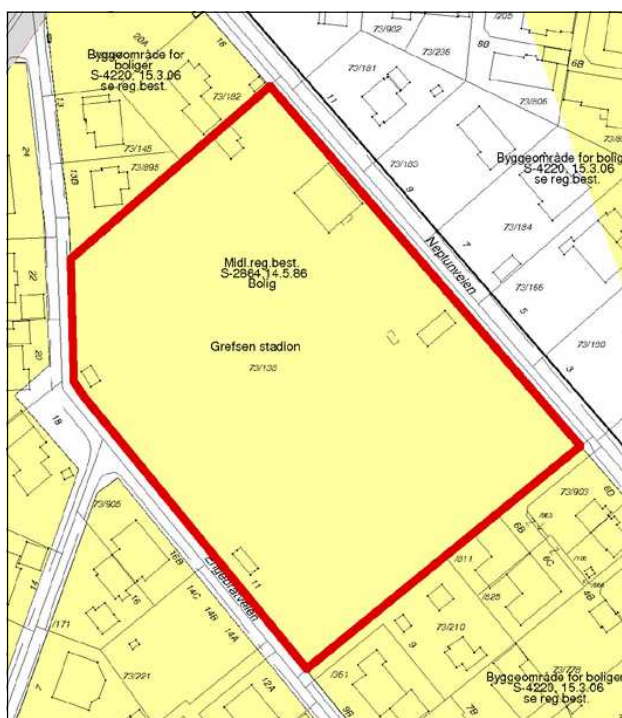
Sted: Sognsveien 72

Gjeldende reguleringsformål:
Byggeområde industri/kontor,
trafikkområde parkering
(S-1375, vedtatt 24.03.93)

Grunneiere:
Norges Forskningsråd,
Norges Geotekniske Institutt

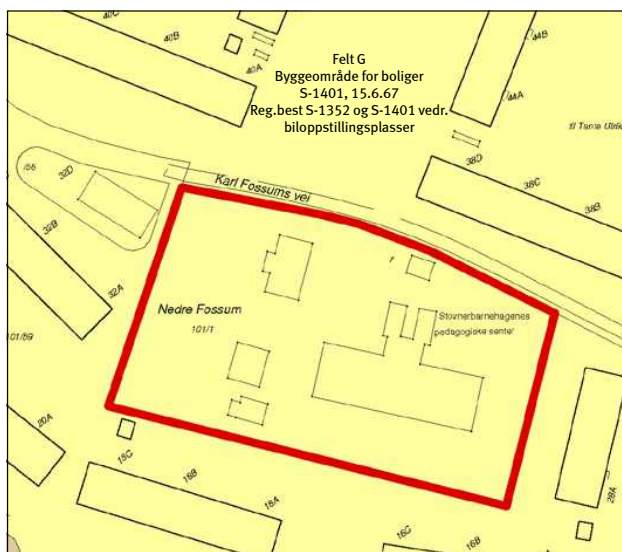


Sted: Grefsenplataet
 Gjeldende reguleringsformål:
 Byggeområde forretning
 (S-104GA)
 Grunneiere: Veigrunn, private



Sted: Grefsen stadion
 Gjeldende reguleringsformål:
 Byggeområde bolig
 (midlertidige reguleringsbestemmelser, S-2864, vedtatt 14.05.86)
 Grunneier: Oslo kommune

Bydel Stovner



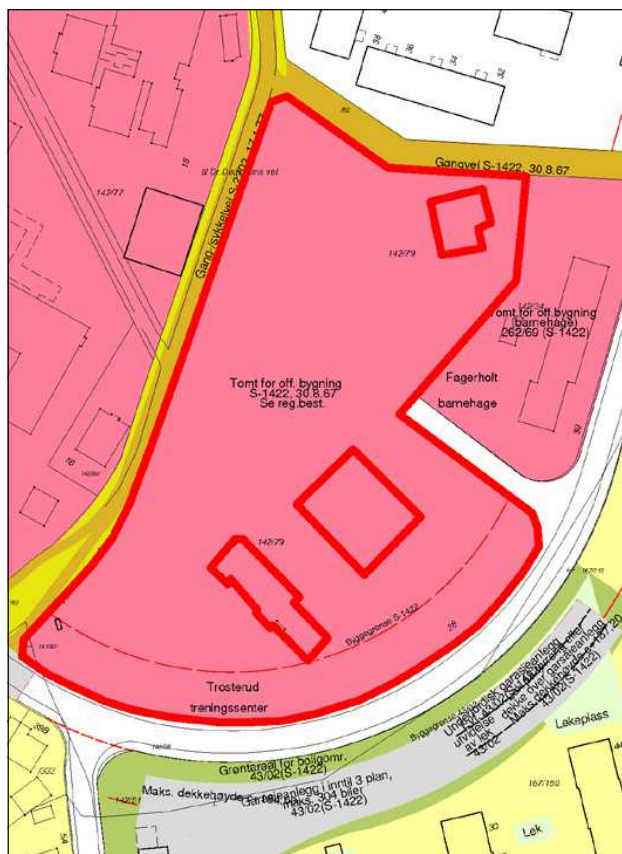
Sted: Nedre Fossum gård
 Gjeldende reguleringsformål:
 Byggeområde bolig
 (S-1401, vedtatt 15.06.67)
 Grunneier:
 Omsorgsbygg Oslo KF

Bydel Alna

Sted: Trosterudvillaen

Gjeldende reguleringsformål:
Byggeområde – tomt for offentlig bygning (S-1422, vedtatt 30.08.67)

Grunneier: Oslo kommune



Sted: Haugerudparken

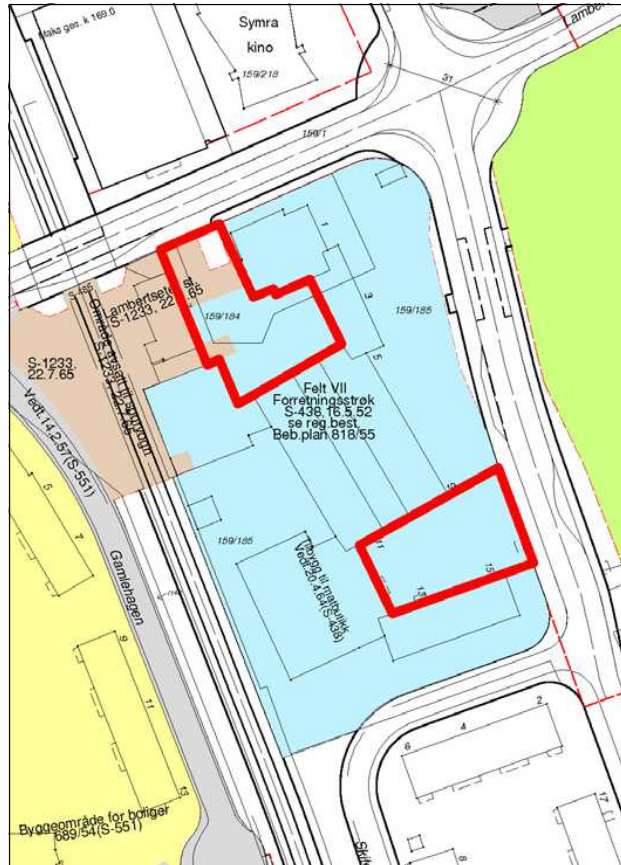
Gjeldende reguleringsformål:
Byggeområde – tomt for offentlig bygning (sosialsenter) (S-1786, vedtatt 20.10.72)

Grunneier:

Omsorgsbygg Oslo KF



Bydel Nordstrand



Sted: Lambertseter torg

Gjeldende reguleringsformål:
Byggeområde – forretningsstrøk
(S-438, vedtatt 16.05.52) og
trafikkområde

(Lambertseter stasjon)
(S-1233, vedtatt 22.07.65)

Grunneiere:
OBOS Forretningsbygg AS,
Langbølgen Borettslag

Bydel Søndre Nordstrand



Sted: Bakkeløkka

Gjeldende reguleringsformål:
Uregulert

Gjeldende arealbruk:
Byggeområde næringsområde
i kommunedelplan for nærings-
korridor Oslo syd (Kdp. nr. 7,
vedtatt 26.05.93)

Grunneier: Oslo kommune

5. Planbeskrivelse

Planens sammenheng med andre planer og annet planarbeid

Tabellen nedenfor gir en skjematisk oversikt over hvordan kommunedelplanen henger sammen med andre aktuelle planer som er vedtatt eller under arbeid pr. oktober 2009.

Sammenheng med andre planer og annet planarbeid – status pr. oktober 2009

Planoppgave	Vedtatt år/ under arbeid	Type sak	Geografisk avgrensing	Premiss for kdp t+m	Gir mål for kdp t+m	Koordinert med kdp t+m	Kdp t+m kan gi føringer
Oslomiljøet – byøkologisk program	2003	Politisk program	Oslo	X	X		
Kommuneplan 2008	2008	Kommuneplan	Oslo		X		
Plan for idrett og friluftsliv i Oslo 2009-2012	2009	Kommunal plan	Oslo	X	X		
Grøntplanen (revisjon)	Under arbeid	Kommunedelplan	Oslo			X	(X)
Kdp Alna miljøpark	Under arbeid	Kommunedelplan	Langs Alna				X
Kdp byutvikling og bevaring i Indre Oslo	Under arbeid	Kommunedelplan	Indre Oslo			X	X
Samarbeidsprosjektet "Levende Oslo"		Samarbeidsprosjekt Oslo kommune og private aktører	Sentrum ++			X	X
Fjordbyplanen	2008	Planprogram	Sjøfronten	X		X	
Helhetlig utviklingsplan for Groruddalen (HUG)	2006	Ikke lovfestet strategiplan	Groruddalen	X	X		
Strategisk grønnsstrukturplan for Groruddalen	?	Ikke lovfestet plan	Groruddalen	X	X		
Vedtatte reguleringsplaner/kommunedelplaner (kdp) for avgrensede områder	Vedtatt	Reguleringsplaner/kdp	Ulike delområder	X			
Reguleringsplaner under arbeid	Under arbeid	Reguleringsplan	Ulike delområder			X	X
"Vakker by"	2005	Handlingsprogram	Oslo		X		
Designmanual for Oslo – Indre by. Versjon 01	Under arbeid	Handlingsprogram	Oslo			X	X
Gatebruksplanen	Under arbeid	Handlingsprogram	Sentrum + Hausmannskvartlene			(X)	(X)
Program for gateopprusting – Indre Oslo	Revideres	Handlingsprogram	Indre Oslo				X
Stasjoner og tilgjengelighet T-bane (T-baneprosjekt)		Handlingsprogram	Oslo			X	X
Belysningsplan for Oslo	Under behandling	Ikke lovfestet plan	Sentrum ++			X	X

Sammenhengen til kommunedelplan for blå-grønn struktur i byggesonen (Grøntplanen)

Gjeldende Grøntplan ble vedtatt i desember 1993 og er under revisjon. Et revidert planforslag var lagt ut til offentlig ettersyn juni – september 2009.

Grøntplanen omfatter til dels de samme arealene som kommunedelplan for torg og møteplasser. Planene har begge fokus på rekreasjon, parker og turveinett. Grøntplanen er likevel mer rettet mot fysisk utfoldelse og naturopplevelser enn kommunedelplan for torg og møteplasser. Denne understreker de sosiale aspektene ved rekreasjon, og tilrettelegging og utforming av plasser for å fremme god samhandling mellom mennesker. Grøntområdenes rolle som naturområder og tema biologisk mangfold omhandles i hovedsak i Grøntplanen.

De samme arealene kan altså inngå i begge planene, men med ulikt hovedfokus, og derfor med ulike bestemmelser. I slike tilfeller gjelder begge sett av bestemmelser.

Planens innhold

Planen har to hovedfokus:

1. Planen gir en struktur av torg og møteplasser som består av nye og eksisterende møteplasser, og forbindelser dem imellom. Torg og møteplasser både på overordnet og lokalt nivå inngår i strukturen. Arealbruken gis for de fleste plassene med juridisk bindende virkning, og det knyttes bestemmelser og retningslinjer til dem, for å sikre god tilrettelegging og kvalitet.

2. Planen stiller krav til torg og møteplasser for nye utbyggingstiltak. I utpekte "områder for etablering av torg og møteplasser ved byutvikling" formuleres disse kravene som juridisk bindende bestemmelser som må følges opp i reguleringsplan, mens de for øvrig gjelder som veiledende retningslinjer.

Planen fastlegger fem typer torg og møteplasser

Planen vektlegger spesielt "overordnede torg og møteplasser", som omfatter allment tilgjengelige uterom som er møteplass for minst ett byområde. "Byområde" omfatter flere lokale boligområder som fungerer i sammenheng, men som er mindre enn en bydel.

Eksempel på "byområder" er Ila, Briskeby, Høybråten, Bjørndal. Følgende typer torg og møteplasser er fastlagt, hvorav de fire første er definert som overordnede:

- **Torg/plass**, som i stor grad er det vi forbinder med bymessige plasser i indre Oslo og knyttet til sentra i ytre by. Ofte er den avgrenset av bebyggelse, eller eventuelt en annen klar fysisk avgrensing.

- **Annen overordnet møteplass**, som i hovedsak er grøntområder i sin funksjon som møteplasser. Dette kan være parker, store aktivitets-/lekeplasser for barn, større idrettsanlegg, skolehager, grøntområder langs byens største vassdrag, gårdsanlegg i først og fremst ytre by.

Grøntområdenes rolle som møteplasser er forskjellig i indre og i ytre by. I indre Oslo utgjør både torg/plasser og grøntområder ofte klart avgrensede arealer, som helt eller til stor del fungerer som møteplasser. I ytre by er grøntstrukturen mange steder sammenhengende, og møteplassene utgjør mindre, fysisk ikke klart avgrensede arealer inne i grøntområdene. Konsentrasjonen av ulike aktiviteter, gjerne også inntil skoler og andre lokale funksjoner, kan utgjøre grunnlaget for møteplassen. Også grøntområdene langs de åtte viktigste vassdragene i byen (Ljanselva, Alna, Akerselva, Ellingsrudelva, Hoffselva, Makrellbekken, Mærradalsbekken, Lysakerelva) har samme karakter av grøntdrag med punktvis møteplasser.

Grøntområdene langs Oslos vassdrag, langs fjorden, og også andre grøntområder, er sentrale for byens biologiske mangfold. Tilrettelegging av møteplasser og ferdsel i disse områdene må avveies mot naturverdiene. Dette gjelder særlig hvor torg og møteplasser berører områder i kommunens naturdatabase, se eget vedlegg "Temakart naturområder". Nærheten til vann er også viktig for byens særpreg og identitet, og ferdsel og opphold ved sjøen og vassdragene er en viktig kilde til opplevelser.

- **Strøksgate eller annen gate som skal tilrettelegges som møtested** er en gate utenfor sentrum med høy grad av sentralitet og et variert handelstilbud. De har en viktig funksjon som møtested på hele eller deler av strekningen, men også som viktige transportårer for offentlig transport. Til slik gate defineres

i denne planen også tilstøtende allment tilgjengelige sidearealer som skal tilrettelegges og utformes for å øke gatens attraktivitet som møtested.

- **Overordnet forbindelse** er en overordnet turvei eller annen viktig fotgjengerforbindelse til og mellom byens torg og møteplasser. Viktige er også forbindelsene langs sjøen og vassdragene. Det er de overordnede forbindelsenes rolle som sammenknytning av møteplasser, eller i rollen av selv å være møteplass, som er begrunnelsen for at de tas med i dette planforslaget.

- **Lokalt torg/møteplass** er en plass som er viktig som bruksområde for et mindre område enn et "byområde". Disse plassene er utpekt dels som et resultat av medvirkningsprosessen i bydelene, i indre Oslo supplert med en analyse på ortofoto av eksisterende og potensielle plassrom. Innspill fra publikum er også vurdert. Skolegårder er definert som lokale møteplasser.

Kriterier for utpeking av overordnede torg og møteplasser i planen

Både overordnede og lokale torg og møteplasser er viktige for sine brukere. Ofte har de både overordnede og lokale roller. Det har likevel vært vurdert som fornuftig med en prioritering av det store antallet plasser (totalt over 1000), slik at materialet blir lettere håndterbart ved bruk og oppfølging av planen. Inndelingen kan være et utgangspunkt for prioritering av gjennomføring av nye eller oppgradering av eksisterende møteplasser.

Som grunnlag for inndelingen i overordnede og lokale torg og møteplasser i planen ligger en vurdering av følgende forhold:

- rolle: steder som har en rolle som møteplass for et "byområde" som er større enn et "boligstrøk" men mindre enn en bydel
- størrelse: områdene må ha en viss størrelse som gir rom for en viss bredde i mulig aktivitetstilbud. Nødvendig størrelse antas å være større i ytre enn i indre by
- avstand til møteplass: avstand fra bolig/ arbeidsplass til møteplass må være så kort at plassen oppleves tilgjengelig og blir brukt. Avstanden antas å kunne være noe større i ytre enn i indre by. Den må korrigeres for vesentlige barrierer
- alle møteplasser langs Oslos åtte hovedvassdrag er i utgangspunktet definert som overordnede

- idrettsanlegg med kunstgressbane defineres som overordnede møteplasser
- tilgjengelighet til et byområde og grad av offentlighet
- lokale prioriteringer: ønsker fra bydelene
- lokalt behov I: vurdering av bydelens særskilte behov og utfordringer knyttet til bl.a befolknings sammensetning, bystruktur og lignende
- lokalt behov II: vurdering av bydelens behov knyttet til prioriterte grupper (barn, unge, eldre osv.)
- gjennomførbarhet: de samarbeidende etatenes vurdering av gjennomførbarhet/ samsvar med prosjekter på gang
- forhold til reguleringsstatus: forslaget bør ikke være i strid med nylig vedtatt reguleringsplan (til f.eks. byggeområde)
- et håndterbart antall overordnede plasser per bydel er anslått til mellom 15 og 25

Juridisk bindende bestemmelser skal sikre høy kvalitet og tilrettelegging for ulik bruk.

Det er fastlagt dels generelle bestemmelser som gjelder alle torg og møteplasser, dels bestemmelser som knytter seg til de enkelte typer plasser. Etablering av nye allment tilgjengelige møteplasser ved større utbyggingsprosjekter sikres også i bestemmelsene.

Bestemmelsene skal sikre høy kvalitet ved bl.a. offentlig tilgjengelighet, biologisk mangfold, stedsidentitet, minste arealstørrelse, tilrettelegging for variert bruk og for ulike brukere, universell utforming, trygghet, vegetasjon og vann, sol-, lys- og klimaforhold, frihet fra støy og forurensing, tilrettelegging for sitteplasser.

Planen omfatter både eksisterende og nye torg og møteplasser

De fleste eksisterende torg og møteplasser er planmessig sikret fra før. Vanligvis er de regulert til trafikkområder eller friområder. Men reguleringsbestemmelsene har oftest lite fokus på plassene som møteplasser, og de suppleres derfor med denne planens bestemmelser. I planen er disse torg og møteplassene vist som "**Eksisterende torg/møteplass – reguleringsplan opprettholdes**". Dette gjelder også i de situasjoner hvor torg og møteplasser er regulert til byggeområder, med bestemmelser og eventuelt byggegrenser som sikrer offentlig tilgjengelig areal. I de fleste slike tilfeller anses torg/møteplass sikret, supplert med kommunedelplanens bestemmelser.

I sentre som er regulert og bygd ut i en sammenheng inngår ofte torg/plass. Det er vanlig at slike plasser ikke er regulert til formålet, men vist som ubebygd del av tomte, som i sin helhet er regulert til byggeområde. For å ivareta et utendørs allment tilgjengelig torg som ikke gjenbygges i slike sentra, er det gitt en bestemmelse om dette.

Torg og møteplasser som er vedtatt i reguleringsplan men ikke opparbeidet, er vist på plankartet med et eget symbol.

Enkelte eksisterende torg og møteplasser er ikke sikret planmessig og sikres i denne planen. De er fastlagt som **"ny eller eksisterende plass – reguleringsplan tilsidesettes"** som også omfatter nye plasser. I de tilfeller det gjelder en eksisterende plass kan den være uregulert eller regulert til byggeområde men ikke bygd ut. I disse tilfellene settes gjeldende reguleringsplan til side og erstattes av denne planen, med sine bestemmelser og retningslinjer. Kartet under viser en samlet

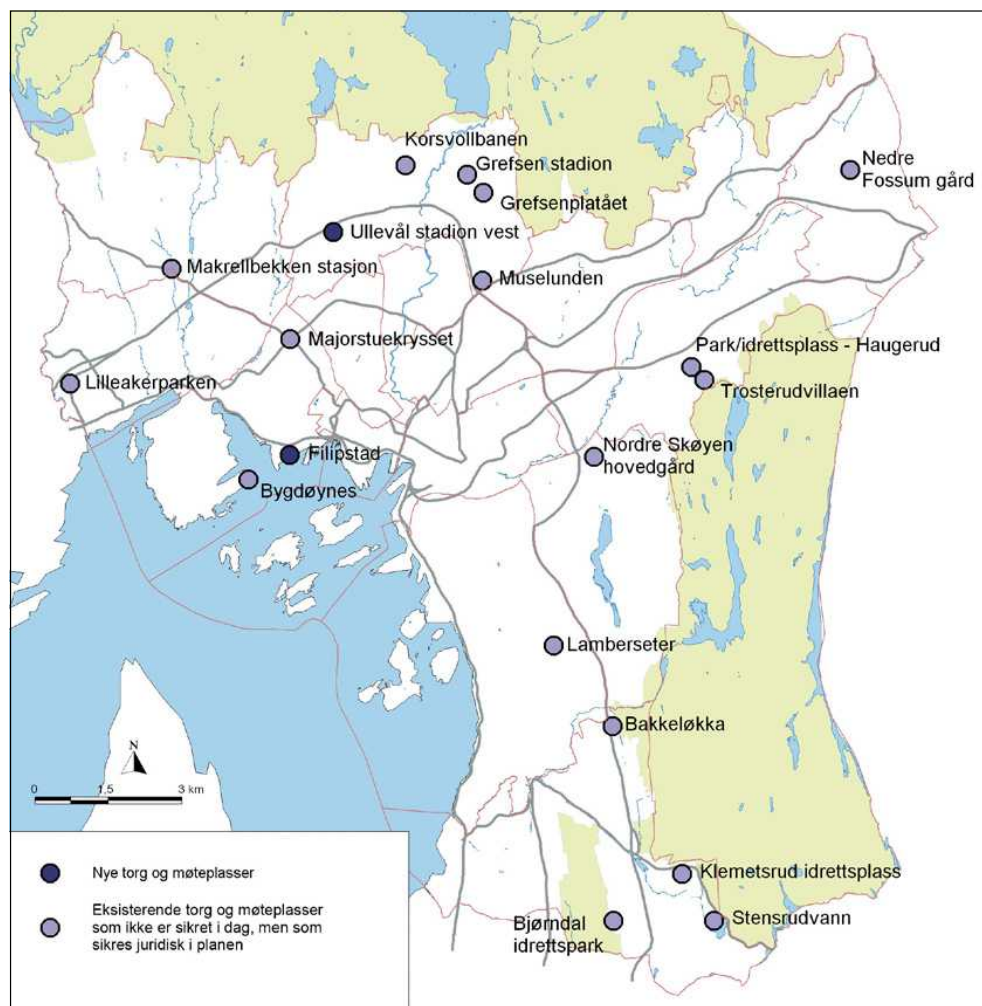
oversikt over planens nye og eksisterende torg og møteplasser.

På side 13 - 17 er vist de torg og møteplasser hvor reguleringsplan er satt til side og erstattes av foreliggende plan.

Område for etablering av torg/møteplass ved byutvikling

For å sikre at behov for torg og møteplasser blir ivaretatt ved nye utbyggingsprosjekter er det definert "områder for etablering av torg/møteplass ved byutvikling" som er fastlagt som byggeområder med bindende bestemmelser. Dette er områder hvor det foreligger vedtak eller forslag om byutvikling, og hvor det pågår eller kan forventes bli satt i gang planlegging, og hvor et viktig moment er at det skal etableres torg og møteplasser som del av en ny allment tilgjengelig byromsstruktur. Hensikten med bestemmelsen er ikke å fastlegge områder hvor det skal skje byutvikling, men hvor en eventuell byutvikling vil utløse krav til torg/møteplasser.

Oversikt over nye og eksisterende torg og møteplasser som sikres juridisk i planen.



I enkelte av områdene er torg og møteplasser fastlagt konkret, i enkelte er de vist som prinsipp, og i enkelte er plassering og omfang ikke avklart. Dette framgår av plankartene. Avgrensingen av områdene er vurdert og eventuelt justert i forhold til om krav om torg og møteplasser er relevant. Følgende områdetyper er tatt med:

- knutepunktområder ifølge kommuneplan 2004
- områder med vedtatte områdeprogram
- områder for regulering til ”bymessig utvikling” som del av småhusstrategien fra 1997
- område for ”Områdeanalyse Sinsen”
- øvrige stasjonsnære områder med utviklingspotensial, se Plan- og bygningsetatens utredningsforslag ”Boligutvikling i stasjonsnære områder” datert februar 2006
- Filipstad innenfor fjordbyområdet
- ”institusjonelle utviklingsområder” i forslag til kommunedelplan for byutvikling og bevaring i indre Oslo
- enkelte andre utviklingsområder (bl.a. Majorstulokket, Kværnerbyen, Bjerke – Løren osv.)

Bestemmelsene som knyttes til ”områder for etablering av torg/møteplass ved byutvikling” stiller krav om at det skal sikres minst et torg/én møteplass for hver 20 000 m² BRA i bebyggelsen, med et areal på minst 5 % av bruksarealet. Minste størrelse på et torg/én møteplass skal være 1 daa, som også er 5 % av 20 000 m².

En grov gjennomgang av enkelte aktuelle utviklingsprosjekter viser at størrelsen på offentlig tilgjengelige torg og møteplasser varierer mye, liksom arealandel avsatt til formålet. I større prosjekter (over 100 000 m² BRA) er det som regel avsatt areal til formålet. I Lodalen – Kværnerområdet er andelen offentlig plass/park i underkant av 7 %, i Ensjø ca. 17 % pluss gater og i Bjørvika 39 % pluss gater. I mindre prosjekter (mellom 5000 m² og 40 000 m²) er det ofte ikke satt av offentlig tilgjengelig plass i planen, noe som kan ha med den konkrete situasjonen å gjøre.

Et byggs BRA sier vanligvis noe om bruksintensiteten, det er konkret og lett forståelig, og er derfor vurdert som et gunstig grunnlag for å stille krav om torg og møteplasser.

Minstekravet på 1 daa areal for nytt torg/møteplass og en minste bredde på 25 m antas å kunne sikre nok størrelse til at man kan få en viss variasjon i typene aktiviteter, og samtidig unngå opplevelse av privatisering av arealet. Eksempler på plasser på omtrent denne størrelsen er Knud Knudsens plass på St. Hanshaugen og den runde plassen på Doblougløkka.

Bestemmelsen om torg/møteplass i nye prosjekter gjelder i tillegg til krav om felles utearealer knyttet til boligutbygging, fordi det er arealer med i stor grad ulik rolle.

Områder med behov for torg og møteplass

er vist på plankartene og er gitt veiledende retningslinjer som skal fokusere på behovet og på hvordan det kan imøtekommes. Som utgangspunkt er valgt en norm på 200 m avstand i indre Oslo og 300 m i ytre by for hvor lang maks avstand (i luftlinje) alle i byen bør ha til nærmeste torg eller møteplass. På plankartene vises med egen skravur de større sammenhengende områdene i byen med større avstand enn dette til nærmeste overordnede eller lokale møteplass, og som defineres som ”områder med behov for torg og møteplass”.

Luftlinjeavstandene 200 m og 300 m betyr 30 – 50 % lenger reell gangavstand, og kan betraktes som en rimelig gangavstand til holdeplass for buss og trikk. Torg/møteplass er et gode for allmennheten hvor kravene til tilgjengelighet bør kunne sammenlignes med bl.a. offentlig transport og ordinære friområder.

Det foreslås som retningslinje at det ved utbygging over 20 000 m² BRA i disse områdene bør sikres minst ett torg/møteplass, og at behovet vurderes i utbygging under 20 000 m² BRA.

Det er i typiske villastrøk i Oslo vest og på Nordstrand at de største sammenhengende ”områder med behov for torg og møteplass” finnes. Dette samsvarer også med områder med generelt svak dekning av utearealer for allmennheten. Holmenkollen og Vinderen – Smestad peker seg ut som de to største områdene. Mindre områder med svak dekning finnes i småhusområder i hele byen, og i den tette byen på Frogner og Majorstua.

Eksempler på typer torg og møteplasser

TORG/PLASS



Sæter



Furuset senter



Damplassen, Ullevål

ANNEN OVERORDNET MØTEPLASS



Årvolldammen



Nordre Lindeberg gård



Haraløkka, Bøler

Eksempler på typer torg og møteplasser

GATE



Bogstadveien



Markveien, Grünerløkka



"Gladengata" planlagt som nye Ensjøs handlegate

FORBINDELSE



Turvei D2, Ensjø



Turvei langs Akerselva, Åmot bru til venstre (Grünerløkka)



Turvei langs Alna på Ammerud

Eksempler på typer torg og møteplasser

LOKALE TORG OG MØTEPLASSER - de små perlene



Badedammen, Grorud



Valkyrie plass, Majorstuen



Skolegård, Bjølsen skole

LOKALE TORG OG MØTEPLASSER - de mange perlene



Sørli plass, Enerhaugen



Eldrepark, Manglerud



Kirkegård, Gamle Aker kirke

6. utfordringer

6.1 Byens møteplasser

Byens møteplasser i det offentlige uterom er varierte og omfatter alt fra plasser og parker til balløkker og bydelstorg. Hver enkelt bruker påvirker byens sosiale møteplasser, gjennom sin bruk og adferd knyttet til uterommene. Til sammen bidrar dette til et kompleks samspill mellom møteplasser og brukere.



DEFINISJON

Byens uterom skal være åpne, tilgjengelige og for alle

I beskrivelsen av byens uterom, brukes betegnelser som offentlig og allmenn. Begge sier noe om grunnleggende kvaliteter ved byens uterom. Ordet offentlig er en motsats til privat og man mener gjerne åpent tilgjengelig. Ordet allmenn kan forstås som "for alle". Ordene allmennhet – allemannsrett – allemannseie, som alle har forstavelen allmenn, spiller på fellesskapets rettigheter.

Herav følger planens definisjon:

"Torg og møteplasser forstås som offentlig tilgjengelige uterom, dvs. felles arenaer som er tilgjengelige for allmennheten".

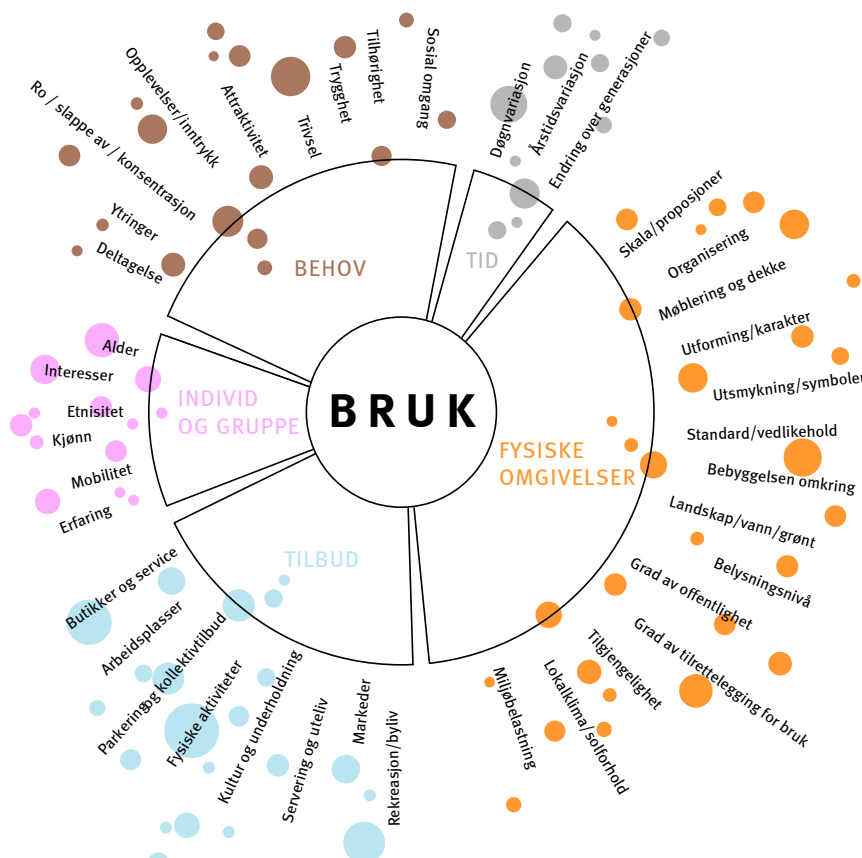
BYENS UTEROM

Arenaer for ulike møter

Byens uterom legger til rette for en rekke former for møter, både planlagte og ikke-planlagte. I de planlagte møtene ligger det grader av utvelgelse både sosialt og fysisk; hvem man ønsker å omgås og hvilke steder man foretrekker å oppsøke.

De ikke-planlagte møtene skjer spontant og finner sted mer eller mindre tilfeldig. Disse møtene kan skje både mellom folk som kjenner hverandre og mellom ukjente. I møtet med folk man ikke kjenner, ligger det et potensial for nye erfaringer, refleksjon og læring, samtidig som konfrontasjoner og utrygghet kan komme til syne i møtet med det ukjente.

"Torg og møteplasser forstås som offentlig tilgjengelige uterom, dvs. felles arenaer som er tilgjengelige for allmennheten"



Faktorer som påvirker bruken av uterommene.

I mange bymiljøer opptrer brukere ofte i "parallele verdener". Man er tilstede samtidig på samme sted, men oppholder seg der uavhengig av hverandre.



*"A city is composed of different kinds of men; similar people cannot bring a city into existence"
Aristoteles*



Møtet med det ukjente

Ulike sosiale og kulturelle tilhørigheter og fellesskap, ulike interesser, behov og preferanser, alder, kjønn osv. påvirker hvordan man opptrer, forholder seg til og bruker omgivelsene. Bykultur og byliv utvikler seg variert, fra sted til sted. Noen byområder fremstår med en mer homogen bykultur, andre er mer sammensatte.

I mange bymiljøer opptrer brukere ofte i "parallele verdener". Man er tilstede samtidig på samme sted, men oppholder seg der uavhengig av hverandre. Det skjer ingen direkte interaksjon og samhandling. Likevel innebærer tilstedeværelsen en tilvenning til det ukjente, der toleransegrensene for ulikhet justeres. Aksept av og fortrolighet til det fremmede, skjer som en gradvis læring. Dette er et første og viktig ledd i en mulig integreringsprosess mellom ulike mennesker. Den sosiale og kulturelle læringen skjer gjerne ubevisst, men forståelsen av normalitet og ulikhet utfordres og justeres. Dette påvirker også den enkeltes oppfattelse av seg selv som individ i forhold til de andre og derav endret praksis i det offentlige rom.

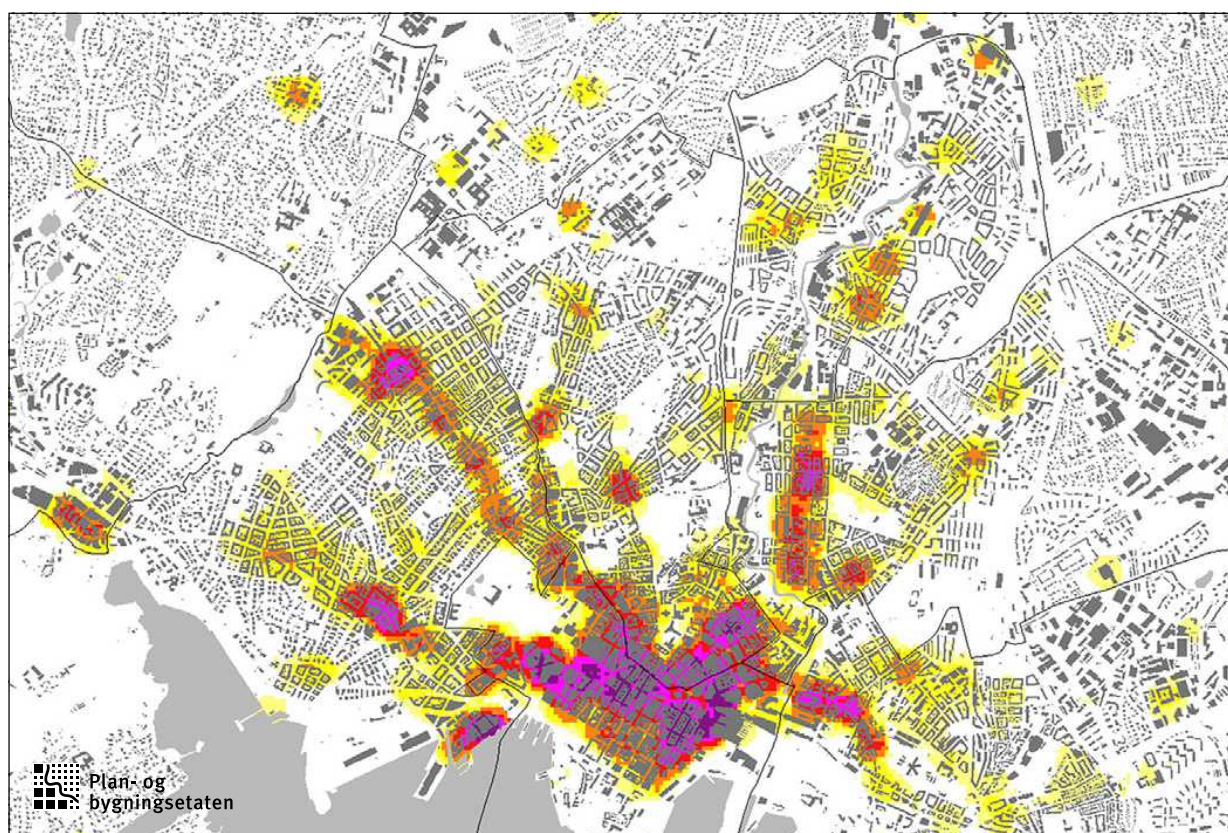
Ulikhet – en del av byens vesen

I "Politikken" skriver Aristoteles: "A city is composed of different kinds of men; similar people cannot bring a city into existence". Dette kan oversettes slik: "En levende by er sammensatt av ulike typer mennesker; like mennesker skaper ikke en by". I dette utsagnet definerer Aristoteles ulikhet til å være en del av byens vesen. Motsetninger er et uttrykk for byens mangfold og liv.

Hvis vi erkjenner at møter mellom ulike mennesker er en del av byens grunnleggende vesen, og at det ligger en verdi i denne ulikheten, får også det offentlige uterommet en sentral rolle i byen. Som arena der ulike mennesker møtes, ligger byrommenes kanskje største utfordring: Hvordan fremme tilstedeværelse av nettopp forskjellige mennesker med ulike preferanser og behov? Om møter skjer eller ikke, kan bare til en viss grad påvirkes av ulike tiltak og tilrettelegginger. Men først og fremst handler dette om fremming av en tolerant og inkluderende bykultur. En forutsetning er at byområder fremtrer som tilstrekkelig varierte, med en intensitet og bredde i tilbudene som trekker mange og ulike brukere til seg.

Bredde i rekreative tilbud bidrar til variert byliv

Utvalget av rekreative tilbud påvirker bylivet. Tilstedeværelse av handel, service, kulturtilbud, ulike serverings- og utelivstilbud og arrangementer trekker folk til seg. Oslos sentrumsområde kan betraktes som en sammenhengende arena for ulike former møter i det offentlige rom. Området har betydning som møteplass både for tilreisende og hele Oslo. Andre steder i byen som har denne intensiteten og det fortettede bylivet kan være større knutepunkt, regionale sentra og strøks-gater. For øvrig vil innelukkede kjøpesentre også kunne ha denne karakteren for deler av døgnet.



Analysekart for indre Oslo som viser **konsentrasjonen av tilbud** av butikker, kaféer, restauranter, teater, kino, utstillinger og andre kulturtilbud (fra gult til lilla). Byrom, parker, sjø- og elvefronter og andre uterom som del av byens rekreative arenaer inngår ikke i analysemodellen. Konsentrasjonen av tilbud gir også et bilde av intensitet i byliv. Kartet er utarbeidet av PBE, og baserer seg på foretaksregister og andre GIS-data.

NABOLAGETS MØTEPLASSER

Nabolagets møteplasser prioritert i planen

I denne kommunedelplanen er fokus rettet mot bydelenes og nabolagets arenaer. Byens møteplasser fungerer gjerne både som møteplasser for beboere i nabolaget og for folk fra andre steder i byen. Denne sammensatte og mer overlappende bruken, der nabolagets arenaer har mange brukere med ulik tilhørighet til nabolaget, gir ulike uttrykk for måter å forholde seg til nabolaget på. ("By og byliv i endring", Edward Robbins).

Denne planen fokuserer særlig på barn, unge og eldre.



Høy mobilitet for store deler av byens befolkning gir gode muligheter til å ta i bruk steder langt fra egen bopel. Spesialiserte behov og ønsker tilsier at svært mange forflytter seg aktivt også ved bruk av hverdagslivets møteplasser. Tilbud i nærmiljøet konkurrerer med tilbud andre steder i byen og nærhet er for mange ikke en avgjørende faktor ved valg av møtested.



Flexibel nabolagsplass som brukes mye til ballspill mm. om sommeren og skøyting om vinteren.



Barn, unge og eldre i fokus

Ved særlig å fokusere på nærmiljøets arenaer tilgodeser man grupper som har begrenset mulighet til å forflytte seg og velge møtested, eller som av ulike årsaker har større behov for møteplasser i nærmiljøet og ulike former for lokal tilknytning.

Grupper som anses å bruke nærmiljøet mest aktivt er barn, unge og eldre, samt voksne som i mindre grad er i arbeid for en kortere eller lengre periode.

Grad av mobilitet påvirker hvilke steder som tas i bruk og kan til en viss grad knyttes til hvordan man forflytter seg. I oppveksten øker aksjonsradiusen med alder. Fram til man blir voksen er barn og ungdom i stor grad knyttet til nærområdenes arenaer og det kollektive transporttilbudet. Aksjonsradiusen avtar igjen for eldre.

Nabolagsarenaer er i stor grad bruksarenaer

Nabolagets plasser kan være svært forskjellige for ulike grupper mennesker. Men noen behov anses som grunnleggende:

- leke- og aktivitetsområder for barn og unge
- rekreasjonsområder og møteplasser for alle, med fokus på tilgjengelighet, aktivitet, trivsel og trygghet
- attraktive urbane møteplasser

For å kartlegge slike arenaer ble det som del av planarbeidet gjennomført en omfattende medvirkningsprosess i samarbeid med bydelene.

Utvikling av møteplasser i det offentlige rom

I det følgende drøftes ulike sosiale og fysiske utfordringer knyttet til utvikling av møteplasser i det offentlige rom. Kommunedelplanens forslag til strategi på disse utfordringene er angitt i blå tekstbokser.



6.2 Sosiale utfordringer

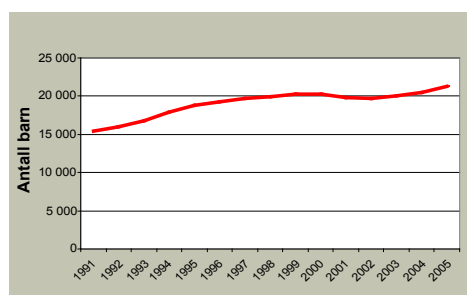
BY- OG BYLIV I ENDRING

Byrekreasjon og hverdagsliv

Som en følge av internasjonale urbaniserings-tendenser, sterk sentralisering og tilflytting til de største byene, er byens attraktivitet som bolig- og rekreasjonsarena økt. Preferansene er endret og en større del av rekreasjonen skjer i selve byen. Fremveksten av urban rekreasjon er både knyttet til det forhold at flere bor sentralt i byen, men også regionens bruk av disse arenaene. Mange og små leiligheter i indre by medfører at nærområdets arenaer blir en forlengelse av de private arenaene. Det faktum at barnefamilier generelt i større grad velger å bo sentralt i byen, medfører at andelen barn i indre by øker.

Ved at hverdagslivet i større grad utspiller seg i sentrale byområder, endres til dels behovene. Å kunne ta i bruk nærområdene ytterligere for opphold, lek og aktivitet aktualiseres. Den byrekreative bruken skjer i stor grad som uorganisert bruk, i et samspill knyttet til ute-rommene, andre tilliggende tilbud og bolig- og næringsarenaer. For mange inngår lokale tilbud som kaffebarer og uteservering som del av hverdagslivet. Parkene benyttes aktivt både på dag- og kveldstid.

Intensivert bruk av begrensede sentrale områder og ulike brukergruppers behov kan til dels være i konflikt med hverandre. Ulike segregeringstendenser og innvandring bidrar til å forsterke konkurransen om tilgang til attraktive utearealer. Gentrifisering, som uttrykk for en av flere segregeringstendenser, der nye ressurssterke beboere inntar tidligere arbeiderstrøk i byen som Grünerløkka og Grønland, medfører endrede forbruksmønstre



Figuren viser at andelen barn (0 - 15 år) i indre by er økende.

og uttrykk som spesialiserte handels- og servicetilbud, kaffebarer o.l. En mer ensidig bruk av uterommene kommer til syne i homogene boligområder. De multietniske bymiljøene innebærer også nye uttrykk og påvirker gateliv, vareutvalg og typer gateutsalg og markeder.

Nye behov

Et annet forhold som påvirker bruken er endrede sosiale relasjoner. Mange enslige og aleneforeldre velger å bo sentralt i Oslo. En mer utflytende grense for hvor og når arbeid finner sted, der skillet mellom arbeid og fritid er mer utydelig, bidrar til ny bybruk. Spesialiserte bybrukere forflytter seg aktivt rundt i byen og er selektive i forhold til omgivelsenes attraktivitet. Kontakt og relasjoner utvikles gjennom ulike sett av nettverk, og er ikke i like stor grad knyttet til geografisk nærhet som tidligere. "Image" knyttes både til type aktivitet og sted og gir signaler om ønsket identitet og tilhørighet. Hurtige endringer i valg av arenaer, danner motsats til mer stabil bruk knyttet til nabolagsarenaer for lek og opphold.

Stor bredde i typer møteplasser vil gi rom for å dekke ulike brukergruppers behov og et variert og intensivert byliv som kan endre seg over tid og dekke fremtidige behov.

PLANSTRATEGI

Gjennom utvelgelsen av en overordnet struktur for torg og møteplasser bidrar planen til at hver bydel får et variert utvalg av møtesteder som ivaretar et intensivert og mangfoldig byliv og som dekker flere brukeres behov. I indre by prioriteres leke- og aktivitetsarenaer. I ytre by prioriteres møteplasser for mange og ulike brukere, med nærhet til andre typer tilbud og etablerte sentre.

Utvikling av arenaer for aktivitet og mer uorganisert bruk vektlegges og fanges opp i bestemmelse.

Gode eksempler på tilrettelegging for allsidig bruk og aktivitet vises i verktøykassen.



“Jibbepark” (snowboard) på Grünerløkka, eksempel på ny bruk av park vinterstid.



Akebakke i urban setting, utradisjonell bruk av byrommet, Amsterdam.



Den blå stenen i Bergen har blitt selve symbolet på en møteplass.



Identitet og tilhørighet er grunnleggende faktorer for trivsel.

IDENTITET OG TILHØRIGHET

Å kunne knytte tilhørighet til steder i byen, er viktig for opplevelsen av å høre til og inngå som en del av samfunnet. Mange og ulike brukeres behov bør i denne sammenheng tilgodeses. Menneskers identitet kan knytte seg til sosial og kulturell tilhørighet og til ulike grupper. Kleskode, adferd, ulike hilsener, talemåter, språk og etnisitet signaliserer tilhørighet. Dette kommer til uttrykk i valg av møteplasser og hvordan plassene brukes. Lokale møteplasser kan legge til rette for sosial omgang i hverdagen.

Identitet kan knytte seg både til steder og minner knyttet til disse. Parker og plasser, kulturhistoriske anlegg, statuer, symboler, bylandskap og elver er identitetsskapende elementer i byen. Eksempelvis bidrar gårdsanleggene i ytre by til lokal identitet. Det er behov for både å ta vare på og videreføre eksisterende steds identitet og å revitalisere steder gjennom å fremme ny identitet.

Lokal medvirkning i planarbeidet har påvist steder i byen med identitet og lokal egenart. Den overordnede strukturen av møteplasser fanger opp mange av disse stedene.



Offentlige uterom tas i bruk på nye måter.

PLANSTRATEGI

Retningslinjene gir prosesskrav for lokal medvirkning, for detaljplanleggingen av planforslagets møteplasser, som også fremmer tilhørighet til møteplassene.

Bestemmelse fastlegger at tiltak på torg og møteplasser tar utgangspunkt i natur, vann, kulturminner og andre stedlige karaktertrekk. Bruk av identitetsskapende elementer ved utforming av møteplasser, som ”den blå sten” i Bergen, eksemplifiseres i planens verktøykasse.

DEN FLERKULTURELLE BYEN

Oslo har de siste tiårene endret befolknings-sammensetning mot et mer flerkulturelt samfunn. Bydeler som Sagene, Grünerløkka og Gamle Oslo har lenge hatt en etnisk



sammensatt befolkning. De senere år har bydeler som Søndre Nordstrand og bydelene i Grorudalen fått økt andel av innvandrere. Det

er imidlertid store forskjeller i bydelenes andel flerkulturelle innbyggere.

Større bredde i befolknings-sammensetningen gir ny bruk av uterommene. Flere byforskningsprosjekter har søkt å gi svar på om byens uterom legger til rette for integrasjon mellom ulike brukergrupper eller ikke. Som vedlegg til planen drøfter rapporten "Møtesteder i multietniske bymiljøer" typer møteplasser som har potensial som integrasjonsarenaer.

Rapporten viser blant annet at:

- For de multietniske byområdene er det særskilt behov for bredde i utvalget av typer byrom. Dette for å sikre allsidig bruk og og legge tilrette for flere grupper samme sted.
- Større parker og parselhager er utendørs møtesteder der omgang med familie og venner står sentralt.
- Menns møtesteder knytter seg i større grad til urbane byrom som gater og plasser.
- Kvinners bruk av uterommene er i større grad knyttet til hverdagsliv, innkjøp og husholdning.
- Parselhager er viktige møteplasser for kvinner i multietniske bymiljøer.
- Grønland er et særskilt intensivt, flerkulturelt byområde, attraktivt for hele regionen. Byområdets særskilte multietniske urbanitet og spesialiserte handel, gir tilhørighet for mange.



- Konsentrasjon av moskeer og andre tros-samfunn bidrar også til denne attraktiviteten.
- Andre former for "fritidskultur" gir andre forutsetninger for bruk av uterommene. Parselhager er viktige arenaer for samvær.
- Ikke-kommersielle tilbud som bibliotek og fritidsklubber er viktige innendørs møtesteder.
- Gentrifisering og fortetting i indre bys multietniske bydeler har gitt økt konkurranse om bruken av uterommene.

For de multietniske byområdene er det særskilt behov for bredde i utvalget av typer byrom.



Parselhager er viktige møteplasser.

PLANSTRATEGI

Møteplassene som inkluderende arenaer for mange og ulike brukere skal vektlegges, ved at det tilrettelegges for opphold for ulike brukergrupper samme sted.

Ved utvelgelsen av overordnede torg og møteplasser er dette tatt spesielt hensyn til ved bredde i utvalget av typer steder, med ulike roller og bruk. Retningslinjene åpner for parselhager som del av denne strukturen.

Forhold som berører utforming av uterom og tilliggende bebyggelse, fanges opp i bestemmelser, retningslinjer og verktøykasse. Eksempelvis størrelse, åpne, oversiktlige utearealer og flere, varierte oppholdssoner som kan legge til rette for sambruk av uterommene.

Verktøykassen og rapporten "Møteplasser i multietniske utemiljøer" drøfter ytterligere tiltak knyttet til dette.

BARN OG UNGE

Konkurranse mellom ulike formål

Barn og unge utfolder seg både gjennom organisert og uorganisert bruk. Barn og unge som ikke i like stor grad har organiserte aktiviteter, er i større grad avhengig av bydelens øvrige møteplasstilbud.

Generell fortetting av indre og ytre by tilsier økt fokus på barn og unges leke- og aktivitetsområder. Steder av betydning for den uorganiserte bruken er gater og plasser, parker, ulike friarealer, "hundremeterskoger", gang- og sykkelveier, skolegårder, barnehager og andre felles uteanlegg. I stor grad er disse arealmessig sikret, men uregulerte grøntområder og ubebygde regulert grunn kan være arealer i fare for gjenbygging.

Rikspolitiske retningslinjer for å styrke barn og unges interesser i planleggingen sikrer i stor grad regulerte og uregulerte friarealer fra å bli gjenbygde. Arealmangel legger press på bruken av friområdene og ønsket om å benytte disse til utbygging for offentlige formål. Tilliggende boligbebyggelse, skoler og barnehager vil kunne ha behov for tilgang til disse utearealene. Det er nødvendig å unngå at to viktige samfunnsnyttige tilbud, som eksempelvis barnehager og friområder utvikles på bekostning av hverandre. For å unngå dette må "grå" arealer eller transformasjonsområder sikres til disse formålene.

Planen viser skolens utarealer som lokale møteplasser. For indre by er et særskilt fokus på utearealer ved skoler og barnehager nødvendig.

Tilrettelegging for barn og unge har i stor grad handlet om lekearealer med ulike skjermings tiltak, som gjerder, trafikksikkerhetstiltak og annen skjerming mot støy og forurensning. Men oppvekst i by krever at nabolag og by gradvis "tas i besittelse" og inngår som del av barn og unges arena for selvstendighet (jf. Maria Nordström "Barn i stan?", Stads- miljørådets skrift). Ved at barn og unge trekkes inn i alle deler av bylivet, bidrar dette til flerbruk av byrom. Tilrettelegging for lek bør også inkludere voksne, som gjerne er tilstede der barn og unge er. Døgn-, uke- og årstidsvariasjon gir muligheter for å ta i bruk arealer som til andre tider kan være utilgjengelige, som parkeringsplasser ved kjøpesentre. Attraktive steder med tilrettelegging bør

fungere som noder i bystrukturen, gjerne ved krysningspunkter eller med annen variert aktivitet (jf. Dag Yttri, Helsevernetaten).

Barn og unge lite synlige i byplanleggingen

Generelt har barn og unge begrensede muligheter til å fremme og få gjennomslag for sine synspunkter i byutviklingen. I bydelene er det opprettet egne ungdomsråd som fungerer som høringsinstans, blant annet i forbindelse med behandling av plan- og byggesaker. Gruppen har få ressurser og opplever å bli tatt hensyn til i begrenset grad. Som ledd i å kartlegge barn og unges behov, har Norsk Form startet prosjektet "Barnetråkk".



Fortetting av indre og ytre by tilsier økt fokus på barn og unges leke- og aktivitetsområder.

PLANSTRATEGI

Planen sikres planmessig steder av betydning for barn og unge. Bestemmelsene fastlegger kvalitetskrav som skal sikre barns og unges behov.

Ved tilrettelegging av møteplasser skal det særskilt tas hensyn til barn og unges muligheter for fri utfoldelse, lek og aktivitet gjennom prioritering av størrelse på arealer, lokalisering, egnethet og utforming. Lokale barnetråkkregistreringer vil kunne kartlegge hvor barn og unge ferdes, samt si noe om bruk, interesser og behov. Løsninger som fremmer muligheter for samhandling mellom barn, unge og voksne skal prioriteres.

Gode eksempler vises i verktøykassen, blant annet på temporær bruk som ledd i å forankre og utteste ny bruk.

ELDRE

Møteplasser legger tilrette for tilhørighet og sosial omgang lokalt

Eldre er i økende grad en aktiv, mobil og ressurssterk gruppe, men store forskjeller eldre imellom gir varierte behov. Ulike interesser, store forskjeller i økonomi, helse og tilgang på bil og andre transportmidler, gir svært ulik bruk og tilknytning til nærmiljøet. For mange eldre er trygge uterom, butikker og andre service- og kulturtilbud i nærmiljøet avgjørende for dagligliv og sosialt nettverk. Møteplasser i nabolaget vil for mange legge grunnlaget for ulike fellesskap. De mange lokale møteplassene er her svært viktige.

Gater og andre steder med ferdsel og aktivitet kan være gode steder å komme i kontakt med andre. Uformelle møter skjer gjerne i overgangssonen mellom ute og inne, der andre tilbud finnes, kjøpesentre, kaféer, forsamlingslokaler, bibliotek, eldresenter o.l. Dette er steder det i større grad bør legges tilrette for opphold og sittemuligheter.

Eldresentrene vil for mange danne grunnlaget for daglig livskvalitet, gjennom sosial omgang og aktiviteter. Offentlig tilgjengelige uterom knyttet til lokalsentre og eldresenter, vil gi eldre opplevelser, stedstilhørighet og følelse av trygghet. For mange eldre som har nedsatt funksjonsevne, er det viktig å kunne kontrollere/mestre mindre ”byer” i byen.

Andre viktige møteplasser for eldre er turstier og utsiktspunkter, parker, gravplasser og andre grøntområder, samt områder tilrettelagt for aktiviteter som eksempelvis kulespillet petanque o.l.

Økt tilgjengelighet fremmer mobilitet

Ved å tilrettelegge for økt tilgjengelighet, opphold og rikelig med sittemuligheter ved uterom i nærmiljøet, økes mobiliteten og aksjonsradiusen til fots. Dette gir fysiske og psykiske helsemessige gevinster og øker livskvaliteten for den enkelte. Enkle fysiske tiltak som å redusere høye kanter, ujevnheter og andre hindre, samt etablere fysiske ledelinjer og orienteringspunkter, fremmer tilgjengeligheten.

Å iaktta og være deltagende

Eldre har, som andre aldersgrupper, et variert behov. Møteplasser som favner en større bredde i befolkningen, uavhengig av alder, kjønn, kultur og etnisitet, må by på sammen-satte tilbud. Ved utformingen av møteplasser er det behov for større fokus på variasjon av rolige og aktive soner, der både å iaktta og være deltagende er ivaretatt innen samme møtested, en kvalitet som trolig eldre vil sette spesielt pris på.

Trygghetsfølelsen er viktig

Et viktig trygghetsfremmende tiltak er belysning. Både belysningsnivå, hvilke områder som belyses og hvordan lyset rettes, blant annet ved å kunne se ansiktene til andre, påvirker opplevelsen av uterommet ved å gi større oversikt og kontroll over omgivelsene. Lokalisering av møteplasser i forhold til ulike funksjoner, kollektivtransport og folkestrømmer påvirker også følelsen av trygghet.

De mange lokale møteplassene er særskilt viktige for eldre.



PLANSTRATEGI

De mange lokale møteplassene i nabolaget er særskilt viktige for eldre. Planen fastlegger en struktur av varierte møteplasser, både lokale og overordnede, som legger til rette for allsidig bruk.

Ulike tiltak rettet mot tilgjengelighet og trygghet øker mobiliteten, både ved å redusere hindre og gi bedre oversikt.

Godt tilbud på allment tilgjengelige sittemuligheter er svært viktig. Dette er fanget opp i planens bestemmelser. En egen benkestrategi vil kunne være en oppfølgingsoppgave.

Klart lesbare skiller mellom allment tilgjengelige og private arealer fremmer bruken av det offentlige rom.

OFFENTLIG/PRIVAT

Ønske om høy utnyttelse og overvåking

Planen omhandler uterom som skal være offentlig tilgjengelige. Overvåking og kontroll av uterom kan medføre begrenset handlingsrom for enkelte grupper. Eksempelvis anses skating, gatesalg og annen markedsføring som uønsket i mer halvprivatiserte byområder. Dette er uterom som fremstår som offentlig tilgjengelige, men som begrenser sin offentlighet gjennom bruk av vektore og videoovervåking.

Fare for gjenbygging av offentlige uterom

I eksisterende byområder er det tidvis press på å bygge over allment tilgjengelige torg. Ulike former for gjenbygging vil begrense offentlighetens tilgang. Bruk vil forflytte seg og til dels foregå innendørs i en kontrollert halvoffentlig situasjon. Sentrenes åpningstider styrer når møtestedene er i bruk og man møtes på det kommersielles vilkår.

Utforming av uterom kan bidra i både privatiserende og inkluderende retning. Klare lesbare skiller mellom allment tilgjengelige og private arealer fremmer bruken av det offentlige rom. Tilsvarende kan utflytende grenser begrense bruk.

Adkomster til ulike virksomheter gir sirkulasjon i uterom og kan gi en mer offentlig karakter. Motsatt kan boligadkomster og innsyn til boliger virke privatiserende. Ved å legge til rette for ulike brukere og variert aktivitet, reduseres møteplassens privatiserende karakter. Størrelse kan være en faktor i opplevelsen av en møteplass som offentlig tilgjengelig.



PLANSTRATEGI

I bestemmelsene fastlegges at fysisk overdekking og inngjerding av torg og møteplasser ikke tillates, med noen spesifiserte unntak.

Møteplasser skal utformes slik at de fremstår som allment tilgjengelige for ulike brukergrupper og funksjoner.




UNIVERSELL UTFORMING

Universell utforming fremmer deltagelse for alle i det offentlige uterom

Kravet til økt tilgjengelighet for alle brukere er i ferd med å bli skjerpet. Diskriminerings- og tilgjengelighetsloven stiller krav til universell utforming for alle nyanlegg fra og med 2009.

Universell tilgjengelighet skal fremme deltagelse i det offentlige uterom for alle og øke handlingsrommet for brukere som på ulike måter har reduserte muligheter til å ta del i aktivitetene i uterommene. Fysisk tilrettelegging og omtanke ved utforming reduserer bevegelses- eller orienteringshindre og øker aksjonsradiusen til den enkelte.

Som oppfølging av planen kan et "benkeprogram" for byen legge tilrette for mer opphold og fysisk aktivitet i uterommene for mange brukere.



Universell utforming, her eksemplifisert ved en myk overgang mellom gate og fortau.

Hvorvidt skillet mellom allment tilgjengelige og private arealer er visuelt definerte eller uklare, påvirker oppfattelsen og bruken av byrommene.

PLANSTRATEGI

Ivaretagelse av universell tilgjengelighet ved utforming av møteplasser sikres gjennom egen bestemmelse.

Verktøykassen viser en metode for et "benkeprogram".

BEHOV OG KRAV TIL TRYGGHET

Økende fokus på trygghet

Opplevelsen av utrygghet i byens uterom er økende for mange. Økt oppmerksomhet, blant annet gjennom media, har ført til økt fokus på temaet.

Fysiske tiltak fremmer opplevelse av trygghet

Fysiske tiltak kan fremme opplevelse av trygghet og dette bør tas hensyn til ved tilrettelegging av møteplasser i uterommene.

Eksempler på dette er:

Styring og intensivering av sirkulasjonsstrømmer, som fremmes av varierte tilbud og aktiviteter i tilliggende bebyggelse og uterom. Et visst aktivitetsnivå er særskilt nødvendig på kvelds- og nattestid for at områder ikke fremstår som øde. Aktivt gateliv bidrar til opplevelsen av attraktive og trygge omgivelser. Steder med folk tiltrekker seg flere folk.

Variasjon i tilbud tiltrekker seg også ulike typer mennesker. Det er først og fremst øde eller ensidige bymiljøer med dominans av en type mennesker, som kan virke utrygge. (Jane Jacobs, "The Death and Life of Great American Cities, 1961). En viss sirkulasjon av biltrafikk bidrar også til at gater ikke fremstår som øde. Blindgater, gatetun og enveiskjørte gater kan gi økt opplevelse av utrygghet på grunn av manglende sirkulasjon.



Åpne plasser med god belysning føles tryggere på kveldstid (Newcastle).

Tilliggende bebyggelse bør henvende seg mot uterommene for å kunne bidra til uterommens sosiale kontroll. "Øyne" i gatebildet og fra tilliggende bebyggelse, gir en indirekte justis på bruken. Tilliggende virksomheter får et eierskap til omgivelsene og har en interesse i at uønsket aktivitet ikke skjer.

Tydelige lesbare skiller mellom offentlig tilgjengelige og private arealer, gir klare spilleregler og styrer sirkulasjon og opphold.

God belysning bidrar til økt opplevelse av trygghet. Høynet belysningsnivå i uterommene bør vurderes for særskilte steder.

PLANSTRATEGI

Kommunedelplanen stiller krav til at opplevelse av trygghet skal hensyntas ved utforming og utvikling av byens møteplasser.

Dette gjelder forhold som berører utforming både av uterom og tilliggende bebyggelse, som belysningsnivå, uterommets åpenhet og oversikt, organisering av sirkulasjonsstrømmer for å øke sosial kontroll, "øyne på gata" fra bebyggelsen osv. Dette fanges opp i bestemmelser og verktøykasse.



I bymiljøer med gjennomstrømming av mennesker vil man lettere kunne oppdage og håndtere kriminalitet (Amsterdam).

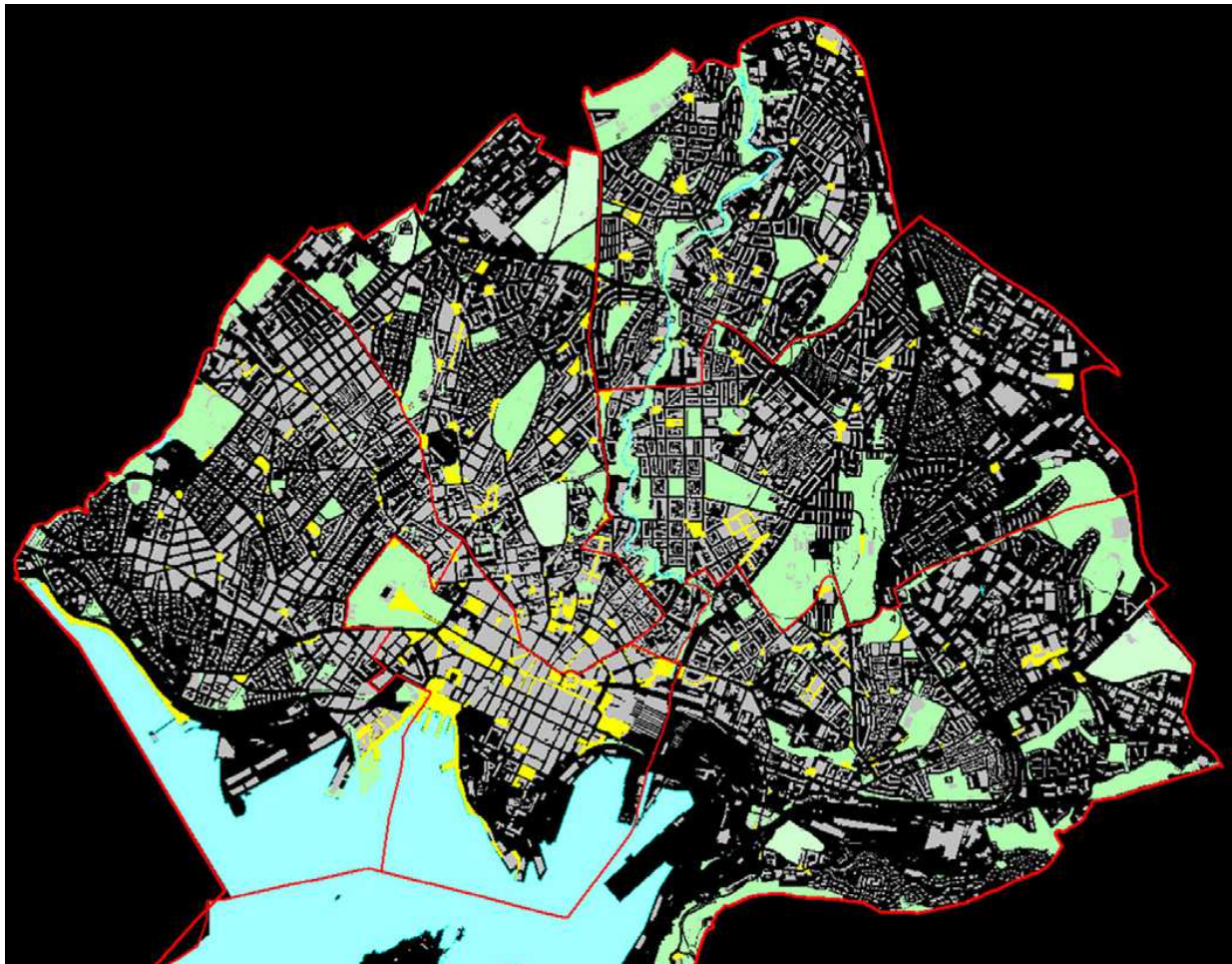
6.3 Fysiske utfordringer

ØKTE AREALKONFLIKTER

En tettere by gir økt arealkonkurranse

Fortetting og bytransformasjon øker presset på utearealene. Den generelle fortettingen gir økt utnyttelse av de bebygde arealene og fører til utbyggingspress på mange offentlige arealer. Uterommens størrelse, beliggenhet og grad av offentlig karakter er under press. Høy arealutnyttelse kan endre uterommens oppholdskvaliteter ved reduserte lys- og solforhold. Storskalerte utbygginger kan også redusere tilgjengeligheten i byen dersom de ikke gir rom for et nett av byrom og forbindelser som knytter seg til den eksisterende byen.

I høringsutkast til "Kommunedelplan for byutvikling og bevaring i indre Oslo" søker man å styre kvaliteter knyttet til uterom gjennom bestemmelser som spesifikt retter seg mot høydekrav knyttet til strøksgatene. Planforslaget har forøvrig høydebegrensninger som forholder seg til områdekarakter og ønsket transformasjon. Her er uterommene ikke styrende for høydekravene, men alle utbygginger skal i følge forslaget ivareta visse lys- og solforhold for tiliggende uterom. Planens forslag til bestemmelse for tilgjengelighet ved store utbyggingsprosjekter, vil kunne sikre en finmasket, gangbasert gatenettstruktur. Planforslaget omfatter bare indre Oslo, og vil bli bearbeidet til nytt offentlig ettersyn.



Byromsstruktur for indre by. Kartet viser "grå" struktur (plasser, torg, gater og kryssområder), grønn struktur (parker og grøntområder som parselhager, skolehager og grønne restarealer) og blå struktur (sjøfront og elvedrag).

Behov for nye møteplasser

Transformasjon av tidligere industriområder krever i stor grad etablering av ny offentlig infrastruktur. Sikring av allment tilgjengelige møtesteder og øvrig byromsstruktur står her sentralt.

Parkering under bakken frigjør arealer

Som ledd i å fristille uterom for parkering, kan parkering under bakken være aktuelt som erstatning. Løsningen muliggjør mer helhetlige opparbeidinger av plassrom og torg og kan bidra til økte oppholdskvaliteter i uterommene dersom arealene frigjøres for parkering på terreng.

I København har man utviklet en annen strategi. Her er over lang tid gateparkering fjernet ved oppgradering av sentrumsnære byrom, som ledd i å øke oppholdsarealene sentralt i byen.

Parkeringsanlegg under bakken krever godt tilrettelagte adkomster. Nedkjøringsramper i selve byrommene bør unngås.



Ubebygde arealer i byen er potensielle møtesteder. Noen tas i bruk som de er, andre krever mer tilrettelegging.

Restarealer – potensielle møteplasser

Restarealer i bystrukturen kan være potensielle lokale møteplasser, som “lommer” i tett bystruktur. Brede fortau og utvikling av mer småskalerte plassdannelser øker mulighetene for opphold og danner viktige pusterom i en gangbasert bystruktur. Økte gang- og oppholdsarealer øker mulighetene for gatehandel og uteservering. Små plassdannelser vil i tillegg kunne berike områder med estetiske detaljer.

PLANSTRATEGI

I utpekte områder sikrer bestemmelsene at det etableres torg/møteplasser med bestemte kvalitetskrav i forbindelse med store utbyggingstiltak.

Strøkgater, andre overordnede gater og viktige forbindelser sikres ved å inngå i planens overordnede struktur av møteplasser.

Større arealer med potensiale som lokale møteplasser fremkommer av plankart. Muligheten for å utvikle disse bør vurderes i den enkelte plan- og byggesak.

Restarealer i bystrukturen kan være potensielle lokale møteplasser.

MØTEPLASSER I YTRE BY

Behov for fokus på møteplasser i ytre by

Ytre by har i stor grad en spredt bebyggelsesstruktur og flere byområder mangler velfungerende lokale sentre og gode gangbaserte forbindelser selv om de har en mer åpen bebyggelsestruktur. Aktivitetsnivået ved lokale sentre styres i stor grad av sentrenes åpningstider, som i stor grad gir døde uteområder på kveldstid.

Mangel på mer urbane uforpliktende arenaer

I ytre by fungerer mange uterom som nabolagets nære utearealer, med eksempelvis tilrettelagte lekeplasser og benker. Dette er relativt forpliktende arenaer, basert på tette relasjoner i nabolaget. Det er mangel på mer urbane, flerfunksjonelle og uforpliktende møteplasser, der andre typer aktivitet og møter kan finne sted.

Steder med et slikt potensiale finnes i overgangssonene mellom senter og boliger og i selve boligområdene. Her har uterommene mange steder en romlig utflytende karakter, med lite lesbare skiller mellom offentlige og private utearealer, samt uklare spilleregler for bruk. Flere steder i ytre by tilrettelegges på sikt for en bymessig fortetting rundt stasjonsnære torg. En slik gradvis utvikling vil forhåpentligvis gi flere urbane flerfunksjonelle møteplasser, også i ytre by.

Samlokaliserte tilbud legger tilrette for gode møteplasser

Offentlige tilbud som skoler, barnehager og ulike idrettsaktiviteter er i varierende grad samlokalisert. I tilknytning til disse tilbudene er det potensial til å utvikle nye møteplasser.

Generelt behov for å heve attraktivitet og kvalitet for uterommene, som ledd i gradvis å likestille standard for ytre og indre by vurderes.



I Oslo er det utpekt flere områder egnet for bymessig fortetting. Utgangspunktet er ofte som på bildet (Røa); et veikryss med antydning til senter- og romdannelse, med et stort potensiale for å bli et mer attraktivt møtested.

PLANSTRATEGI

Intensivert samarbeid aktørene imellom og muligheter knyttet til øremerkede midler for Groruddalen og Søndre Nordstrand bør vurderes.

Bestemmelse søker å sikre at tilrettelegging og utforming gir variert og mer intensivt bruk rettet mot ulike brukere.

FARE FOR GJENBYGGING AV EKSISTERENDE Plasser/TORG I YTRE BY

Lokale, åpne sentertorg bør sikres

Drabantbyene er bygd opp rundt lokale nærsentra og det er store forskjeller i sentrenes tilbud.

Større handelssentre utvikles i nærhet til stasjoner med god kollektiv- og biltilgjengelighet. Dette medfører stort utbyggingspress på tilleggende torg og andre utendørs møteplasser, eksempelvis på Lambertseter torg og Grorud senter.

De store handlesentraene legger beslag på store arealer og bryter med lokal romlig skala og struktur. Organisering av sentrene, gjerne med få innganger og orientering mot større parkeringsanlegg, svekker henvendelsen mot tilleggende gater og plasser. Ved å fjerne hele eller deler av de offentlige utearealene, reduseres også muligheten for å legge tilrette for en variert bruk slik som ønskelig.



På kjøpesentre møtes folk både på innsiden og utsiden. En forutsetning for at folk slår seg ned utendørs, er at det er lagt til rette for det. Få sentre har attraktive uteoppholdsarealer.



PLANSTRATEGI

Det er fastlagt planbestemmelse hvor gjenbygging av torg/møteplasser ikke tillates.

Verktøykassen viser eksempler på møteplasser i tilknytning til større kjøpesentre og på nye ikke overbygde sentra.

STEDER BLIR MER LIKE

Økt estetisering av byrommene i indre by

Samtidig som steder og byer blir mer like, pågår en internasjonal konkurranse byer imellom, der særpreg, bykultur og attraktive omgivelser står i fokus. Byers identitet er konkurransefaktor, der byrommene og bylivet i seg selv er viktig. Denne konkurransen legger press på oppgradering av sentrale byområder, og medfører økte forskjeller i standard på uterommene. Velstelte og rene byrom er gjerne uttrykk for attraktive og trygge byrom som ledd i denne konkurransen.

Opparbeidelsesstandard og utforming må vurderes i forhold til om dette fremmer bruk eller ikke. Estetiserte utemiljøer kan begrense bruk ved at møblering og overflater forhindrer annen bruk. Oppholdssoner kan være nedprioritert til fordel for mer kommersielle tilbud og tilrettelegginger.

Bruk finner også sted uavhengig av standard på uterommene. Folk skaper sine egne møtesteder. For barn og unge kan møteplasser med liten grad av tilrettelegging være svært attraktive. Å selv kunne påvirke bruken og eksempelvis improvisere ny bruk, kan virke tiltrekkende.

Stedstilpasning og spesialisering må avveies

Ved tilrettelegging av nye og eksisterende møteplasser, må hensynet til i hvor stor grad man skal spesialisere og tilrettelegge for spesifikk bruk avklares. Siden brukergrupper kan ha svært ulike behov, kan det være nødvendig med en viss grad av spesialisering. Mange aktiviteter lar seg likevel innpasse på samme sted. Andre aktiviteter kan være så spesialisert eller medføre støy eller andre ulemper som virker avvisende på annen bruk.

Steder som av mange oppfattes som gode møteplasser, kjennetegnes ved at de kan brukes av mange og ulike brukere. De er allsidige, er av en viss størrelse og rommer muligheter for flere former for bruk samtidig. Denne generaliteten kan betraktes som en motsats til spesialisering. Ved generalisering kan man i imidlertid stå i fare for å forflute uterommene og bryte ned byens stedege karakter og variasjonsrikdom.

PLANSTRATEGI

Oslos særegne kvaliteter, karakteristika og egenart ved utvikling av byens møteplasser søkes i planen sikret ved utvelgelse av overordnet struktur og ved bestemmelse og retningslinje knyttet til denne.

I planens verktøykasse skal det gis eksempler på planprosesser og gjennomføring som har fokus på stedsidentitet, gjennom nytenking, eksperimentell arkitektur, bruk av humor, kunst og lignende.





NÆRHET TIL GRØNT OG VANN I BYEN

Grønt og vann gir høynet kvalitet og trivsel i uterommene

Nærhet til grønne utearealer fremmer psykisk helse. Kontakt med vegetasjon og vann i byen gir opplevelser knyttet til vekst og årstidsvariasjon. Vann kan gis ulike uttrykk og inspirere til lek og glede. Lyden av vann som risler og fosser som durer gir ro og kan brukes til å dempe trafikkstøy og luftforurensning. Byens naturlige vanndrag og elver inngår som del av møteplassene. Håndtering av overvann på overflaten kan bidra til spennende løsninger, eksempelvis som ved studentboligene på Bjølsen.

Fysisk aktivitet knyttet til vann og grønt

Nærhet til grønt og vann er en del av Oslos særpreget det er naturlig å vektlegge ved utvikling av byens møteplasser. Fokus på biologisk mangfold ved utvikling og detaljutforming av møteplasser skal bidra til å styrke steders karakter og bidra til gode lokale, bærekraftige løsninger.



Byøkologiske faktorer det skal tas hensyn til ved utvikling av møteplasser:

- størrelse
- korridorer
- overganger/kanter
- artsmangfold
- skiktning av vegetasjonen

Både harde og grønne flater i uterommene gir muligheter for fysisk aktivitet som løping, ballspill, lek, klatring, hopping, skating osv. En variasjon av grus-, asfalt- og gressdekker gir fleksibel og variert bruk.

Ulike former for kanter kan avgrense og definere bruksarealer, brukes til å sitte på eller fungere som rail, avsatser og lignende for skatere. Ulike typer ball- og kulespill krever lite utstyr og innbyr til mer spontan deltelse.

Noen aktiviteter krever større grad av tilrettelegging, som f.eks. klatre- og skateanlegg. Her er god utforming avgjørende for anleggenes krav til å være tilstrekkelig utfordrende.

Prinsipper for biologisk mangfold

Ved utvikling av torg og møteplasser skal det tas hensyn til biologisk mangfold. Grad av tilrettelegging for ferdsel og opphold må avveies i forhold til eventuelle vernehensyn. Utvikling og bruk av møteplasser som del av byens grønne og blå struktur kan være i konflikt med ønsket ivaretagelse av biologisk mangfold.

Byens blågrønne struktur skal styrkes ved at nye tiltak bidrar til å reetablere og skape sammenhenger og forbindelser mellom byens grøntarealer. Det skal tas hensyn til grunnleggende byøkologiske prinsipper ved utvikling møteplasser.

PLANSTRATEGI

Planbestemmelse sikrer vurderinger av muligheten for bruk av vann og vegetasjon for byens møteplasser, samt ivaretagelse av biologisk mangfold.

Overvann fra torg og plasser skal i størst mulig grad håndteres lokalt og vurderes å inngå i selve utformingen. Muligheter for elve- og bekkeåpninger skal vurderes og er sikret i bestemmelse.

Eksempler på gode løsninger er vist i verktøykassen.

DRIFTSNIVÅ

Intensivert bybruk krever økt driftsnivå

Fortetting forebygger kostbar byspredning. Som følge av generell byvekst, fortetting og nye urbane trender er imidlertid bruken av fellesrommene intensivert. Dette medfører stor slitasje og øker behovet for kontinuerlig drift, samtidig som driftsmidlene ikke er økt i samme grad. Økt fokus på uterommene attraktivitet tilsier også høyere driftsstandard, som betyr økte driftsmidler, men også differensiering av driftsstandarder.

Bydelene har fått overført ansvar for store deler av bydelenes uteromsstruktur. Dette har medført behov for å styrke bydelenes kompetanse knyttet både til planlegging, forvaltning og drift av uterommene. Midler til dette konkurrerer med øvrige budsjettposter i bydelen.

Samordning og koordinering av oppgaver aktørene imellom kan både gi en effektiviseringsgevinst og fremme et mer enhetlig nivå på drift og vedlikehold. Dette påvirker trivsel og følelsen av trygghet i uterommene, og er en oppgave som bør prioriteres.

PLANSTRATEGI

Planbestemmelse stiller krav til bruk av robuste og varige materialer ved utvikling av overordnede møteplasser, som kan bidra til økt kvalitet og redusert driftsbehov.

Bydelene har særskilt påpekt behovet for økte driftsmidler i sine innspill til planen.



FRAGMENTERT FORVALTNINGSANSVAR FOR TORG OG MØTEPLASSER

Mange aktører øker behovet for koordinering av drift og vedlikehold

Mange kommunale og statlige aktører har en rolle i det offentlige rom. Ulike sektorinteresser har ansvar i mange sammenhenger. Dagens situasjon kjennetegnes ved manglende overgripende ansvar for helhet. Også innen drift og vedlikehold er forvaltningsansvaret splittet.

NYE AKTØRER - NYE OFFENTLIG/PRIVATE

SAMARBEID

Økt kompleksitet for aktører i uterommet

Økt kompleksitet preger bildet av forvaltere og aktører som både utvikler og drifter det offentlige rom. Nye samarbeids- og utviklingsmodeller gir et mer sammensatt og komplekst bilde enn før. Behovet for koordinering og samordning øker. Behovet for tidlig å avklare offentlighetens interesser knyttet til møteplasser i utbyggingssaker øker.

Utstrakt bruk av medvirkning ved planlegging og utvikling av møteplasser kan sikre at lokale behov ivaretas.

Ansvar for utvikling av uterommene forskyves i mange tilfeller fra offentlig til sivil eller privat sektor. Til det offentlige rom knytter det seg store verdier, også for utbyggerne. Verdien av gode og velfungerende uteområder i nye nabolag kan være et underkommunisert tema. Både det offentlige og private utbyggere er tjent med utvikling av attraktive og gode allment tilgjengelige uteområder, jf. Tidemannsparken. Gjennom utbyggingsavtaler kan kvalitet og omfang på de offentlige arealene konkretiseres og sikres.

Drifts- og vedlikeholdsansvar for arealer og anlegg kan avklares og sikres gjennom utbyggingsavtaler.

PLANSTRATEGI

Sjekkliste for plan- og byggesaksbehandling skal bidra til tidlig avklaring av offentlige interesser knyttet til behovet for uterom og samhandling aktørene imellom.

Verktøykassen vil gi eksempler på vellykkede samarbeidsprosesser mellom private og offentlige aktører.

Utvikling av eksisterende og etablering av nye torg og møteplasser vil i mange områder måtte sikres gjennom utbyggingsavtale.

I utbyggingsavtalene skal kvalitet og standard for opparbeiding konkretiseres og ansvar for drift og vedlikehold fastlegges.

Både det offentlige og private utbyggere er tjent med utvikling av attraktive og gode offentlige uteområder.

Litteraturliste

- By og byliv i endring.** Studier av byrom og handlingsrom i Oslo. Jonny Aspen (red), 2005
- På sporet av byen:** lesninger av senmoderne byliv. Johnny Aspen og John Pløger (red), 1997
- Bo i bysentrum.** By i bosentrum. Guro Voss Gabrielsen og Bård Isdahl, Norsk Form 2005
- Endringsprosesser i norske drabantbyer.** Thorbjørn Hansen og Ingar Brattbakk, Byggforsk 2005
- Byliv og havnefront.** Nicolai Carlberg & Søren Møller Christensen, Københavns universitet 2005
- Open. New Designs for Public Space.** Raymond W. Gastil and Zoë Ryan, Van Alen Institute: Projects in Public Architecture, New York 2004
- Flesh and stone.** The body and the City in Western Civilization, Richard Sennett 1994
- Byens rum.** Byens liv. Jan Gehl og Lars Gemzøe, København 1996
- Gåboka.** Inge Dahlman, Vegdirektoratet 2005
- Allmenningen.** Det urbane fristed. Bergen Byformsenter 2002
- Byens liv.... Gaten som sosial arena.** Oslo. Vegdirektoratet 1998
- Til stede. Byens rom.** Peter Butenschøn og Maren Holsen (red.), Norsk Form 2003
- Fra bakgården til Oslo City** – en casestudie fra Hausmannsområdet Guro Voss Gabrielsen, Mina Hauge Nærland og Cecilia Løyning Stokkeland, Norsk Form/ Husbanken 2004
- Stedelige frie tid.** Multirecreative Milieus in een GIS-model, Plan Amsterdam 2002
- Registrering av arealer med bruksverdi for barn og unge.** En veileder. Prosjektet "Barn og unge: Samfunnsengasjement, medvirkning og innflytelse (1998 – 2003). Vestfold fylkeskommune juni 2001
- Ungdommens stemme i bydel Sagene** – en kartlegging av ungdommers bruk av sitt nærområde. Sigrun Marie Moss, Elin Lindal, Renate Sletholt, Ola Andersbakken, Mari Olea Lie, Universitetet i Oslo/ Norsk Form 2005
- Fellesskap for utvikling, PLA** – medvirkning i praksis. Aune, Foss, Skåra, Kommuneforlaget 2001

Tilleggsdokumenter og bakgrunnsmateriale

Kart som ligger vedlagt

- Vedlegg 1. Plankart indre Oslo.
- Vedlegg 2. Plankart ytre by vest.
- Vedlegg 3. Plankart ytre by øst.
- Vedlegg 4. Plankart ytre by syd.

Øvrige dokumenter

Forslag til kommunedelplan for torg og møteplasser, datert Plan- og bygningsetaten desember 2007. I denne planrapporten er status og planforslag for hver bydel gjennomgått detaljert.

Bemerkninger ved offentlig ettersyn juni – september 2007.

Referat fra medvirkningsmøter i bydelene,
Civitas og Landskapsfabrikken 09.06.2006.

Forhåndsinnspill – sammenstilling av innspill fra private og bydelen 27.09.06.

Møteplasser i multietniske miljøer, Byggforsknotat 83 2006, mars 2006.



Verktøykasse, januar 2009.

Temakart naturområder, 12.02.2008, rev. 08.04.2008.

Prosjektgruppa for planarbeidet pr. Desember 2007

Rune Clausen, Plan- og bygningsetaten
Lars Ove Gidske, Plan- og bygningsetaten
Torsten Glad, Plan- og bygningsetaten (prosjektleder)
Bente Moringen, Plan- og bygningsetaten
Marianne Rooth, Plan- og bygningsetaten
Atle Røiom, Eiendoms- og byfornyelsesetaten
Runar Ovesen, Friluftsetaten
Jenny Ann Flø, Samferdselsetaten
Terje Nordeide, Vann- og avløpsetaten

Målfrid Nyrnes har fulgt planarbeidet som enhetsleder i Plan- og bygningsetaten



Protokoll

Fra ordinært årsmøte i Sameiet Sigurdsgate 11 tirsdag 20.05.2025 kl. 18:00 - Usbls lokaler, Arbeidersamfunnets plass 1.

1. Konstituering

1.1 Valg av møteleder

Vedtak:

Boligbyggelaget Usbl v/rådgiver Aleksander Wærenskjold

1.2 Valg av sekretær

Vedtak:

Boligbyggelaget Usbl v/rådgiver Aleksander Wærenskjold

1.3 Valg av eier til å undertegne protokollen sammen med møtelederen

Vedtak:

Valgt ble: Eivind Reinhard

1.4 Opplysning om antall møtende med stemmerett og antall fullmakter

Forretningsfører sørger for oppsummering av antall møtende i protokollen

Vedtak:

Tatt til orientering.

Antall fremmøtte med stemmerett: 10

Antall fremlagte fullmakter: 0

Totalt: 10

1.5 Godkjenning av innkalling

Vedtak:

Innkallingen ble godkjent.

1.6 Godkjenning av saksliste

Vedtak:

Sakslisten ble godkjent.

2. Godkjenning av årsregnskap 2024

Forslag til vedtak:

Årsregnskapet for 2024 godkjennes.

Vedtak:

Årsregnskapet for 2024 ble godkjent.

3. Årsmelding 2024

Årsmeldingen fra styret er frivillig og følger vedlagt.

Vedtak:

Årsmeldingen ble presentert og tatt til orientering.

4. Godtgjørelse til styret

Forslag til vedtak:

Styrehonorar på kr. 80.000,- godkjennes.

Vedtak:

Styrehonorar på kr. 80.000,- ble godkjent.

5. Andre saker

5.1 Navn for ringeklokkene

Det ble i årsmøtet stemt over styrets innstilling/forslag:

"Styret foreslår å gi hver enkelt beboer og/eller leietaker mulighet til å reservere seg fra å stå på listen og selv kunne endre om det står fullt navn eller annet. Deretter, minst 14 dager etter reservasjonsmuligheter er kommunisert, henger styret opp en påfølgende liste og sørger for å holde denne oppdatert med jevne mellomrom."

Vedtak:

Styrets forslag ble vedtatt.

5.2 Fasadevask

Forslag til vedtak:

Fasaden bør vaskes / males. Har trolig ikke blir gjort på nå 30 år.

Vedtak:

Årsmøtet vedtok å ikke stemme over innsendt forslag.

Årsmøtet vedtok at styret innhenter tilbud på fasadevask og ser dette i sammenheng med øvrige tiltak i sameiets vedlikeholdsplan, samt at styret selv kan vedta igangsetting av fasadevask dersom dette ansees hensiktsmessig og er innenfor styrets økonomiske handlingsrom.

5.3 Sikkerhetstiltak for å unngå fremtidige innbrudd

Det ble i årsmøtet stemt over styrets innstilling/forslag:

"Styret henter inn informasjon om hva som kan gjøres for å sikre boder mot fremtidige innbrudd, for eksempel fra nåværende leverandør av nøkler og låser. Det har bl.a. vært diskutert muligheten for å installere en klokke på systemlåsene som loggfører bruk av nøkler, men selv om dette kan virke noe preventivt er det først og fremst et reaktivt tiltak).

Styret bør også se på forsterking og ytterligere skjuling av hengsler slik at det ikke er like lett å bryte seg inn i bodene når man først er kommet inn i bodrommet."

Vedtak:

Styrets forslag ble vedtatt.

5.4 Male korridorer/vegger i helhetlige farger**Forslag til vedtak:**

Enten gjøre dette (male) selv (beboere har ansvar for sin etasje), eventuelt hyre inn malere.

Vedtak:

Sak trukket av innsender

5.5 Male leilighetsdører og karmen til en annen farge**Forslag til vedtak:**

Boligeier har ansvar for å male døren selv for å spare kostnader ved å hyre inn malere. Styret velger farge og kjøper inn maling. Ev. at boligeier bekoster dette selv.

Vedtak:

Sak trukket av innsender.

5.6 Utskifting av skitne/slitte himlingsplater

Det ble i årsmøtet stemt over styrets innstilling/forslag:

"Styret foreslår å kartlegge omfanget av antall himlingsplater som bør byttes som følge av slitasje, falming og/eller vesentlige flekker, for deretter å gå til innkjøp av – og bytte – disse himlingsplatene. Bytte av plater skal koordineres med vaktmester."

Vedtak:

Forslaget ble vedtatt.

5.7 Inngangsdør og lås

Innsender samtykket i styrets innstilling, om å se saken i sammenheng med 5.8.

Vedtak:

Sak trukket av innsender.

5.8 Vedlikehold låsemekanisme ytterdører og boddører**Forslag til vedtak:**

Styret foreslår å koordinere regelmessig tilsyn av låsemekanismen til ytterdører og boddører med vaktmester og eventuelt låsesmed. Dersom låsesmed anbefaler bytte av hele eller deler av låshus/haspe eller andre deler av låsemekanismen til disse og spesielt hovedinngangsdør så gis styret fullmakt til å bestille dette vedlikeholdet.

Vedtak:

Forslaget ble vedtatt.

5.9 Valg av ny bredbåndsavtale

I årsmøtet ble det presentert ulike tilbud mottatt fra Telia og Telenor. Etter diskusjon og avklaringer ble det stemt over et forslag om å inngå avtale med Telenor om pakken "Frihet S" - som kort oppsummert vil redusere sameiets kostnader, åpne for at de som ønsker tv via dekoder fortsatt kan ha dette (mot et tillegg), sikre at alle får nye rutere i tillegg til at

internetthastigheten kan økes ved bruk av inkluderte poeng. Avtalen innebærer 24 måneders bindingstid.

Vedtak:

Det ble vedtatt at styret inngår kollektiv avtale med Telenor om produktet "Frihet S".

5.10 Opprettelse av vedlikeholdsfond

Forslag til vedtak:

Opprette vedlikeholdsfond. Kontotypen skal være en høyrentekonto. I fakturaene for felleskostnader separeres felleskostnader til daglig drift og innskudd til vedlikeholdsfondet til ulike ordrelinjer. Det enhver tid gjeldende styret fastsetter beløpet som skal innbetales til vedlikeholdsfondet, men beløpet skal minimum være lik 30% av dagens fellesutgifter(mai 2025), som ikke er nok for å dekke alt forespeilet vedlikehold gjennom fellesutgifter de neste 5 årene, men ca halvparten av de stipulerte kostnadene i følge Huseiernes Landsforbund.

Minimumsbeløpet KPI-justeres årlig.

Vedtak:

Forslaget ble enstemmig vedtatt.

5.11 5G-antenne fra ICE på taket

Forslag til vedtak:

Akseptere tilbud fra ICE om basestasjon på taket.

Vedtak:

Forslaget ble vedtatt

Antall stemmer for: 8

Antall stemmer mot: 1

Antall blanke stemme: 1

5.12 Beholde parkeringsplasser innad i sameiet

Forslag til vedtak:

Følgende legges til vedtektene under paragraf 2 med undertittel "Disposisjonsrett over sameieandel med rett til parkeringsplass

"En sameieandel med rett til parkeringsplass i garasjeseksjonen gir rett til en eller flere bestemt(e) parkeringsplass(er) i sameiets garasjeanlegg. Hver slik sameieandel skal være tildelt et eller flere nummer, hvor hvert nummer gir eksklusiv rett til en parkeringsplass på en plass med samme nummer iht. parkeringsoversikt. En sameieandel med rett til en parkeringsplass kan, med mindre den overdras sammen med eierseksjon, kun overdras til andre eiere av eierseksjon i Sameiet Sigurds Gate 11.

Dersom eier av sameieandel med rett til parkeringsplass overdrar sin eierseksjon og flytter fra sitt eierseksjonssameie uten samtidig å overdra sin andel i garasjesameiet, kan sameiets styre når som helst senere kreve at vedkommende sin andel i sameiet selges, dersom styret kan fremskaffe en kjøper som tilfredsstill vilkårene for å være sameier, ev. kan sameiet kjøpe andelen selv.

Dersom eier av sameieandel med rett til parkeringsplass vesentlig misligholder sine plikter, vil styret kunne kreve salg av parkeringsplassen (= den ideelle andel i garasjeseksjonen med bruksrett til parkeringsplass(er)). Slikt krav skal følge prinsippene i eierseksjonsloven § 26 som gjelder tilsvarende i det omfang bestemmelsen passer.

Den sameier som overdrar eller leier ut garasjeplass (også ved utleie til beboer hos bruksrettshaverne) må også sørge for at overdragelsen/utleieforholdet meldes til Sameiet, idet en bruksrett til garasjeplass ikke kan utøves av andre enn den som er registrert som

eier av ideelle andel av garasjesameiet eller de som måtte være registrert i garasjesameiet som leietaker av slik garasjesameieregistrert sameier."

Vedtak:

Forslaget ble enstemmig vedtatt.

5.13 Spesifisering vedtekter: kostnader ved etablering av elbillading

Forslag til vedtak:

Tillegg i vedtektene under paragraf 2.4 under informasjon om etablering av elbillading:

"En seksjonseier kan med samtykke fra styret anlegge ladepunkt for elbil og ladbare hybrider i tilknytning til en parkeringsplass seksjonen disponerer, eller andre steder som styret anviser [...]"

Tillegges:

"Kostnader til etablering av ladepunkt, vedlikehold og strøm dekkes av den enkelte seksjonseier. Strøm betales etter målt forbruk der måler er installert, eller ved et beløp fastsatt av styret dersom det ikke er egen måler."

Vedtak:

Forslaget ble enstemmig vedtatt.

6. Valg

6.1 Valg av leder

Vedtak:

Valgt ble: Even Masdal for 2 år.

6.2 Valg av medlemmer til styret

Vedtak:

Valgt ble: Glenn Haarr for 1 år.

Det var ingen øvrige kandidater i møtet og følgelig ble det ikke valgt erstatter for Marcelie Lisell Dragland som har flyttet fra sameiet. Det jobbes med å finne en kandidat som formelt må velges i et ekstraordinært årsmøte.

Nytt styre består av:

Styreleder: Even Masdal (2025-2027)

Styremedlem: Marcelie Lisell Dragland (2024-2026)

Styremedlem: Glenn Haarr (2025-2026)

Protokoll for Sameiet Sigurdsgate 11

Dokumentet er signert elektronisk av:

Møteleder	Aleksander Wærenskjold (sign.)	23.05.2025
Protokollvitne	Eivind Reinhard (sign.)	23.05.2025

VEDTEKTER FOR SAMEIET SIGURDSGATE 11

Vedtatt i Ordinært Årsmøte den 3. april 2019
i medhold av lov om eierseksjoner 16. juni 2017 nr. 65. Sist endret ved årsmøte 20.05.2025

1. NAVN OG OPPRETTELSE

Sameiets navn er Sameiet Sigurdsgate 11, og har gårdsnummer 231 og bruksnummer 612 i Oslo kommune. Sameiets adresse er Sigurdsgate 11, Oslo. Sameiet ble opprettet ved seksjoneringsbegjæring tinglyst 17. mars 1995.

Sameiet består av 38 boligseksjoner og 1 garasjeseksjon, til sammen 39 seksjoner.

2. DISPOSISJONSRETTE OVER SEKSJONENE

2.1. Bebyggelsen og tomten

Seksjonseierne er sameiere i bebyggelsen og tomten i eierseksjonssameiet. Eierne har enerett til å bruke en bestemt bruksenhet i eiendommen. Seksjonen kan ikke skilles ut fra sameiet. For hver seksjon er det fastsatt en sameiebrøk som uttrykker seksjonseierens forholdsmessige eierandel i sameiet. Sameiebrøken er basert på den enkelte seksjons BRA (ekskl. terrasse og tilleggsdeler) slik det er fastsatt i tinglysingsbegjæringen med tegninger.

Tomten og alle deler av bebyggelsen som ikke etter seksjoneringen omfattes av bruksenhetene, er fellesarealer.

2.2. Begrensninger i muligheten til å kjøpe boligseksjoner

Ingen kan kjøpe eller på annen måte erverve flere enn to boligseksjoner i ett og samme eierseksjonssameie.

2.3. Seksjonseierens rettslige disposisjonsrett

Seksjonseieren disponerer fritt over egen seksjon med de begrensningene som følger av sameieforholdet, eierseksjonsloven og disse vedtektene. Seksjonseieren kan fritt selge, pantsette og leie ut sin egen seksjon. Seksjonseieren kan også påhefte seksjonen servitutter, forkjøpsretter eller andre løsningsretter og foreta andre rettslige disposisjoner over seksjonen.

Sameiets styre og forretningsfører skal underrettes om alle overdragelser og leieforhold. Nye seksjonseiere og leietakere av seksjonene skal gis informasjon om sameiets vedtekter og husordensregler, og forplikte seg til å følge disse.

Kortidsutleie av hele boligseksjonen i mer enn 90 dager er ikke tillatt. Med kortidsutleie menes utleie på døgn – eller ukesbasis i inntil 30 dager sammenhengende.

2.4. Seksjonseierens rett til å bruke bruksenheten og fellesareal

Seksjonseieren har enerett til å bruke sin bruksenhet. Seksjonseieren har også rett til å bruke fellesarealene til det de er beregnet til eller vanligvis brukes til, og til annet som er i samsvar med tiden og forholdene.

Årsmøtet kan vedta og endre ordensregler med vanlig flertall av de avgitte stemmer. Seksjonseierne plikter å følge de til enhver tid gjeldende ordensregler.

En seksjonseier kan med samtykke fra styret anlegge ladepunkt for elbil og ladbare hybrider i tilknytning til en parkeringsplass seksjonen disponerer, eller andre steder som styret anviser. Styret kan bare nekte å samtykke dersom det foreligger en saklig grunn.

Kostnader til etablering av ladepunkt, vedlikehold og strøm dekkes av den enkelte seksjonseier. Strøm betales etter målt forbruk der måler er installert, eller ved et beløp fastsatt av styret dersom det ikke er egen måler.

Sameiet ønsker å ha på plass en infrastruktur for el-opplegg før det gis tillatelse til elbil-lading.

Bruksenheten og fellesarealene må ikke brukes slik at andre seksjonseiere påføres skade eller ulempe på en urimelig eller unødvendig måte.

Bruksenheten kan bare brukes i samsvar med formålet. En endring av bruksformålet krever reseksjonering.

Hver seksjon tildeles en bod i sameiets fellesareal i kjellerplan i samsvar med bodoversikt.

2.5. Parkering og andre tiltak for seksjonseiere med nedsatt funksjonsevne

En seksjonseier kan med samtykke fra styret gjennomføre tiltak på fellesarealene som er nødvendige på grunn av seksjonseierens eller husstandsmedlemmenes nedsatte funksjonsevne. Styret kan bare nekte å samtykke, dersom det foreligger en saklig grunn.

2.6. Disposisjonsrett over sameieandel med rett til parkeringsplass

En sameieandel med rett til parkeringsplass i garasjeseksjonen gir rett til en eller flere

bestemt(e) parkeringsplass(er) i sameiets garasjeanlegg. Hver slik sameieandel skal være tildelt et eller flere nummer, hvor hvert nummer gir eksklusiv rett til en parkeringsplass på en plass med samme nummer iht. parkeringsoversikt. En sameieandel med rett til en parkeringsplass kan, med mindre den overdras sammen med eierseksjon, kun overdras til andre eiere av eierseksjon i Sameiet Sigurds Gate 11.

Dersom eier av sameieandel med rett til parkeringsplass overdrar sin eierseksjon og flytter fra sitt eierseksjonssameie uten samtidig å overdra sin andel i garasjesameiet, kan sameiets styre når som helst senere kreve at vedkommende sin andel i sameiet selges, dersom styret kan fremskaffe en kjøper som tilfredsstillende vilkårene for å være sameier, ev. kan sameiet kjøpe andelen selv.

Dersom eier av sameieandel med rett til parkeringsplass vesentlig misligholder sine plikter, vil styret kunne kreve salg av parkeringsplassen (= den ideelle andel i garasjeeksjonen med bruksrett til parkeringsplass(er)). Slikt krav skal følge prinsippene i eierseksjonsloven § 26 som gjelder tilsvarende i det omfang bestemmelsen passer.

Den sameier som overdrar eller leier ut garasjeplass (også ved utleie til beboer hos bruksrettshaverne) må også sørge for at overdragelsen/utleieforholdet meldes til Sameiet, idet en bruksrett til garasjeplass ikke kan utøves av andre enn den som er registrert som eier av ideelle andel av garasjesameiet eller de som måtte være registrert i garasjesameiet som leietaker av slik garasjesameieregistrert sameier.

2.7. Dyrehold

Dyrehold er tillatt. Dyreholdet må ikke være til sjenanse for de øvrige brukerne av eiendommen.

3. FELLESKOSTNADER

Kostnader med eiendommen som ikke knytter seg til den enkelte bruksenhet, er felleskostnader. Felleskostnader skal fordeles mellom seksjonseierne etter sameiebrøken. Dersom særlige grunner taler for det, kan kostnadene fordeles etter nytten for den enkelte bruksenhet eller etter forbruk.

Kostnader til Kabel – TV fordeles likt per boligseksjon.

Den enkelte seksjonseieren skal betale et akontobeløp som fastsettes av seksjonseierne på årsmøtet, eller av styret, for å dekke sin andel av felleskostnadene. Akontobeløpet kan også dekke avsetning av midler til fremtidig vedlikehold, påkostninger eller andre fellestiltak på eiendommen dersom årsmøtet har vedtatt slik avsetning. Endring av akontobeløp kan tidligst tre i kraft etter en måneds varsel.

Overfor sameiets kreditorer er seksjonseierne proratarisk ansvarlig i henhold til sameiebrøken.

4. PANTERETT FOR SEKSJONSEIERENS FORPLIKTELSER

De andre seksjonseierne har panterett i seksjonen for krav mot seksjonseieren som følger av sameieforholdet. Pantekravet kan ikke overstige et beløp som for hver bruksenhet svarer til to ganger folketrygdens grunnbeløp på det tidspunktet tvangsdekning besluttes gjennomført. Panteretten omfatter også krav som skulle ha vært betalt etter at det har kommet inn en begjæring til namsmyndighetene om tvangsdekning.

Panteretten faller bort dersom det ikke senest to år etter at pantekravet skulle ha vært betalt, kommer inn en begjæring til namsmyndigheten om tvangsdekning, eller dersom dekningen ikke gjennomføres uten unødig opphold.

5. VEDLIKEHOLD

5.1. Seksjonseierens plikt til å vedlikeholde bruksenheten

Seksjonseieren skal vedlikeholde bruksenheten slik at skader på fellesarealene og andre bruksenheter forebygges, og slik at de øvrige seksjonseierne slipper ulemper. Vedlikeholdsplikten omfatter også eventuelle tilleggsdeler til bruksenheten.

Seksjonseierens vedlikeholdsplikt omfatter slikt som

- a) inventar
- b) utstyr, som vannklosett, varmtvannsbereder, badekar og vasker
- c) apparater, for eksempel brannslukningsapparat
- d) skap, benker, innvendige dører med karmen
- e) listverk, skillevegger, tapet
- f) gulvbelegg, varmekabler, membran og sluk
- g) vegg-, gulv- og himlingsplater
- h) rør, ledninger, sikringskap fra og med første hovedsikring eller inntakssikring
- i) vinduer og ytterdører.

Seksjonseieren skal vedlikeholde våtrom slik at lekkasjer unngås.

Seksjonseieren skal rense sluk og holde avløpsrør åpne frem til fellesledningen. Dette gjelder også sluk på balkong eller lignende som ligger til bruksenheten.

Vedlikeholdsplikten omfatter også nødvendig reparasjon og utskifting av det som er nevnt i annet, tredje og fjerde ledd, men ikke utskifting av sluk, vinduer og ytterdører.

Vedlikeholdsplikten omfatter ikke reparasjon eller utskifting av tak, bjelkelag, bærende veggkonstruksjoner og rør eller ledninger som er bygget inn i bærende konstruksjoner.

Vedlikeholdsplikten omfatter også utbedring av tilfeldige skader, for eksempel skader som er forårsaket av uvær, innbrudd eller hæverk.

Seksjonseier er ansvarlig for at bruksenheten er utstyrt med påbudt brannvernutstyr, og at dette fungerer og er i forskriftsmessig stand.

Etter et eierskifte har den nye seksjonseieren plikt til å utføre vedlikehold, inkludert reparasjoner og utskifting, etter denne bestemmelsen. Denne plikten gjelder selv om vedlikeholdet skulle ha vært utført av den tidligere seksjonseieren.

5.2. Sameiets plikt til å vedlikeholde og utbedre fellesarealer m.m.

Sameiet skal holde utvendige og innvendige fellesarealer, inkludert bygningen og felles installasjoner, forsvarlig ved like. Vedlikeholdet skal utføres slik at skader på fellesarealene og de enkelte bruksenhetene forebygges, og slik at seksjonseierne slipper ulemper. Vedlikeholdsplikten omfatter alt som ikke faller inn under den enkelte seksjonseierens vedlikeholdsplikt etter 5.1. Vedlikeholdsplikten omfatter også reparasjon og utskifting når det er nødvendig, og utbedring av tilfeldige skader.

Vedlikeholdsplikten omfatter også felles installasjoner som går gjennom bruksenheter, slik som rør, ledninger og kanaler. Sameiet har rett til å føre nye slike installasjoner gjennom bruksenhetene hvis det ikke skaper vesentlig ulempe for den aktuelle seksjonseieren. Seksjonseieren skal gi sameiet adgang til bruksenheten for å vedlikeholde, installere og kontrollere installasjoner som nevnt i første og annet punktum. Kontroll og arbeid i bruksenhetene skal varsles i rimelig tid og gjennomføres slik at det ikke skaper unødvendig ulempe for seksjonseieren eller andre brukere.

5.3. Bygningsmessige arbeider

Utskifting av vinduer og ytterdører, oppsetting av markiser, endring av fasadekledning, endring av utvendige farger eller lignende, skal skje etter en samlet plan vedtatt av årsmøtet. Skal slikt arbeid utføres av seksjonseierne selv, må det kun skje etter forutgående godkjenning av styret. Montering av parabolantenner, innkledning av rekkverk, skilt og andre installasjoner på byggets fasade, kan ikke skje uten forutgående samtykke fra styret.

Tilbygg/påbygg og andre endringer av bebyggelsen som etter vedtektenes punkt 7.10 og eierseksjonsloven krever årsmøtets samtykke, må ikke igangsettes før samtykke er gitt. Dette gjelder selv om bygningsmyndighetene har gitt tillatelse til igangsettelse. Søknad eller melding til bygningsmyndighetene må godkjennes av styret før byggemelding kan sendes.

5.4. Seksjonseierens erstatningsansvar for mangelfullt vedlikehold

En seksjonseier som ikke oppfyller vedlikeholdsplikten etter 5.1, skal erstatte tap dette påfører andre seksjonseiere. Seksjonseieren skal likevel ikke erstatte tapet dersom han eller hun kan sannsynliggjøre at det mangelfulle vedlikeholdet skyldes en hindring utenfor hans eller hennes kontroll og det ikke er rimelig å forvente at

seksjonseieren skulle ha regnet med hindringen, overvunnet den eller unngått følgene av den. Se utfyllende regler i eierseksjonsloven §§ 34 og 36

5.5. Sameiets erstatningsansvar for mangelfullt vedlikehold

Hvis sameiet ikke oppfyller sin vedlikeholdsplikt etter 5.2, skal det erstatte tap dette påfører seksjonseierne gjennom skader på bruksenhetene. Sameiet skal likevel ikke erstatte tapet dersom sameiet kan sannsynliggjøre at det mangelfulle vedlikeholdet skyldes en hindring også utenfor sameiets kontroll, og det ikke er rimelig å forvente at sameiet skulle ha regnet med hindringen, overvunnet den eller unngått følgene av den. Se utfyllende regler i eierseksjonsloven §§ 35 og 36.

6. MISLIGHOLD

6.1. Pålegg om salg av seksjonen

Hvis en seksjonseier til tross for skriftlig advarsel vesentlig misligholder sine plikter, kan styret pålegge vedkommende å selge seksjonen, jf. eierseksjonsloven § 38. Kravet om advarsel gjelder ikke i de tilfellene det kan kreves fravikelse etter eierseksjonsloven § 39. Advarselen skal opplyse om at vesentlig mislighold gir styret rett til å kreve seksjonen solgt. Et pålegg om salg skal gis skriftlig og opplyse om at seksjonen kan kreves solgt ved tvangssalg hvis pålegget ikke er etterkommet innen en fastsatt frist. Fristen skal ikke settes kortere enn seks måneder fra pålegget er mottatt.

6.2. Fravikelse av bruksenheten (utkastelse)

Hvis seksjonseierens oppførsel medfører fare for ødeleggelse eller vesentlig forringelse av eiendommen, eller seksjonseierens oppførsel er til alvorlig plage eller sjenanse for eiendommens øvrige brukere, kan styret kreve fravikelse av bruksenheten etter tvangfullbyrdelsesloven kapittel 13, jf. eierseksjonsloven § 39. En begjæring om fravikelse kan settes frem tidligst samtidig med at det gis pålegg etter eierseksjonsloven § 38 om salg. Begjæringen settes frem for tingretten. Dersom det innen fristen etter tvangfullbyrdelsesloven § 13-6 reises innvendinger mot fravikelsen som ikke er klart grunnløse, skal begjæringen om fravikelse ikke tas til følge uten behandling ved allmennprosess.

Etter reglene i bestemmelsen her og eierseksjonsloven § 39, kan det også kreves fravikelse overfor en bruker som ikke er seksjonseier.

7. ÅRSMØTET

7.1. Årsmøtets myndighet. Mindretallsvern

Årsmøtet har den øverste myndigheten i sameiet. Et flertall på årsmøtet kan ikke ta beslutninger som er egnet til å gi noen seksjonseiere eller utenforstående en urimelig fordel på andre seksjonseieres bekostning.

7.2. Ordinært årsmøte

Ordinært årsmøte skal holdes hvert år innen utgangen av juni. Styret skal på forhånd varsle seksjonseierne om dato for møtet og om siste frist for å innlevere saker som ønskes behandlet.

7.3. Ekstraordinært årsmøte

Ekstraordinært årsmøte skal holdes når styret finner det nødvendig, eller når minst to seksjonseiere som til sammen har minst ti prosent av stemmene, krever det og samtidig oppgir hvilke saker de ønsker behandlet.

7.4. Innkalling til årsmøte

Styret innkaller årsmøtet med et varsel som skal være på minst åtte og høyst tjue dager. Styret kan om nødvendig innkalle til ekstraordinært årsmøte med kortere varsel, men varselet kan aldri være kortere enn tre dager.

Innkallingen skjer skriftlig. Som skriftlig regnes også elektronisk kommunikasjon. I vedtektene kan det bestemmes at innkallingen i stedet eller i tillegg skal skje på annen måte. Seksjonseiere som ikke selv bruker bruksenheten, har i alle tilfeller krav på skriftlig innkalling.

Innkallingen skal tydelig angi de sakene årsmøtet skal behandle. Skal årsmøtet kunne behandle et forslag som etter loven eller vedtektene må vedtas med minst to tredjedels flertall av de avgitte stemmene, må hovedinnholdet være angitt i innkallingen.

Saker som en seksjonseier ønsker behandlet i det ordinære årsmøtet, skal nevnes i innkallingen når styret har mottatt krav om det før fristen etter 7.2.

7.5. Saker årsmøtet skal behandle

Årsmøtet skal behandle de sakene som er angitt i innkallingen til møtet.

Uten hensyn til om sakene er nevnt i innkallingen, skal det ordinære årsmøtet

- a) behandle styrets årsberetning
- b) behandle og eventuelt godkjenne styrets regnskap for foregående kalenderår
- c) behandle budsjett med vedlikeholdsprogram
- d) velge styre- og varamedlemmer
- e) valg av revisor (hvis ny skal velges)

Årsberetning, regnskap og eventuell revisjonsberetning skal senest en uke før ordinært årsmøte sendes ut til alle seksjonseiere med kjent adresse. Dokumentene skal dessuten være tilgjengelige i årsmøtet.

7.6. Saker årsmøtet kan behandle

Bortsett fra saker som skal behandles av ordinært årsmøte etter 7.5 annet ledd, kan årsmøtet bare ta beslutning om saker som er angitt i innkallingen til møtet i samsvar med 7.4 fjerde ledd. Hvis alle seksjonseierne er til stede på årsmøtet og stemmer for det, kan årsmøtet også ta beslutning i saker som ikke står i innkallingen. At saken ikke er nevnt i innkallingen, er ikke til hinder for at styret beslutter å innkalle til nytt årsmøte for å avgjøre forslag som er fremsatt i møtet.

7.7. Hvem som kan delta på årsmøtet

Alle seksjonseierne har rett til å delta på årsmøtet med forslags-, tale-, og stemmerett. Ektefelle, samboer eller et annet medlem av husstanden til eieren av en boligseksjon har rett til å være til stede og til å uttale seg.

Styremedlemmer, forretningsfører, revisor og leier av boligseksjon har rett til å være til stede på årsmøtet og til å uttale seg. Styreleder og forretningsfører har plikt til å være til stede med mindre det er åpenbart unødvendig eller de har gyldig forfall.

En seksjonseier kan møte ved fullmektig. Fullmakten skal være skriftlig og datert og kan når som helst tilbakekalles. Hvis noe annet ikke fremkommer i fullmakten, anses den bare å gjelde på første årsmøtet etter datering. Seksjonseieren har rett til å ta med en rådgiver til årsmøtet. Rådgiveren har bare rett til å uttale seg dersom et flertall på årsmøtet tillater det.

7.8. Ledelse av årsmøtet

Styrelederen leder årsmøtet med mindre årsmøtet velger en annen møteleder. Møtelederen behøver ikke å være seksjonseier.

7.9. Inhabilitet

Ingen kan delta i en avstemning om

- a) et søksmål mot en selv eller ens nærstående
- b) ens eget eller ens nærståendes ansvar overfor sameiet
- c) et søksmål mot andre eller andres ansvar overfor sameiet dersom egen interesse i saken er vesentlig og kan stride mot sameiets interesser
- d) pålegg eller krav etter eierseksjonsloven §§ 38 (pålegg om salg) og 39 (utkastelse) som er rettet mot en selv eller ens nærstående.

Første ledd gjelder også for den som opptrer ved eller som fullmektig.

7.10. Flertallskrav ved ulike beslutninger på årsmøtet. Særlige begrensninger i årsmøtets myndighet.

Beslutninger på årsmøtet tas med vanlig flertall av de avgitte stemmene hvis ikke andre flertallskrav er fastsatt i loven eller vedtektene. Vedtektene kan ikke fastsette strengere flertallskrav enn det som er fastsatt i loven.

Det kreves et flertall på minst to tredjedeler av de avgitte stemmene på årsmøtet for å ta beslutning om

- a) ombygging, påbygging eller andre endringer av bebyggelsen eller tomten som går ut over vanlig forvaltning og vedlikehold i det aktuelle sameiet
- b) omgjøring av fellesarealer til nye bruksenheter eller utvidelse av eksisterende bruksenheter
- c) salg, kjøp, utleie eller leie av fast eiendom, inkludert seksjoner i sameiet som tilhører eller skal tilhøre seksjonseierne i fellesskap, eller andre rettslige disposisjoner over fast eiendom som går ut over vanlig forvaltning
- d) samtykke til at formålet for én eller flere bruksenheter endres fra boligformål til annet formål eller omvendt
- e) samtykke til reseksjonering som nevnt i eierseksjonsloven § 20 annet ledd annet punktum.

7.11. Flertallskrav for særlige bomiljøtiltak

Tiltak som har sammenheng med seksjonseierens bo- eller bruksinteresser, og som går ut over vanlig forvaltning, og som fører med seg økonomisk ansvar eller utlegg for seksjonseierne i fellesskap på mindre enn fem prosent av de årlige felleskostnadene, besluttet med vanlig flertall av de avgitte stemmene på årsmøtet. Hvis tiltaket fører med seg økonomisk ansvar eller utlegg for seksjonseierne i fellesskap på mer enn fem prosent av de årlige felleskostnadene, kreves det et flertall på minst to tredjedeler av de avgitte stemmene på årsmøtet.

Hvis tiltak etter første ledd fører med seg et samlet økonomisk ansvar eller utlegg for enkelte seksjonseiere på mer enn halvparten av folketrygdens grunnbeløp på det tidspunktet tiltaket besluttet, kan tiltaket bare gjennomføres hvis disse seksjonseierne uttrykkelig sier seg enige.

7.12. Beslutninger som krever enighet fra alle seksjonseiere

Alle seksjonseiere må, enten på årsmøtet eller på et annet tidspunkt, uttrykkelig si seg enige hvis sameiet skal kunne ta beslutning om

- a) salg eller bortfeste av hele eller vesentlige deler av eiendommen
- b) oppløsning av sameiet
- c) tiltak som medfører en vesentlig endring av sameiets karakter
- d) tiltak som går ut over seksjonseierens bo- eller bruksinteresser, uavhengig av størrelsen på kostnaden som tiltaket medfører, og uavhengig av hvor stort økonomisk ansvar eller utlegg tiltaket medfører for de enkelte seksjonseierne.

7.13. Beregning av flertall og opptelling av stemmer på årsmøtet

På årsmøtet har hver seksjon én stemme, og flertallet regnes etter antall stemmer.

Ved opptelling av stemmer anses blanke stemmer som ikke avgitt. Står stemmene likt, avgjøres saken ved loddtrekning.

7.14. Protokoll fra årsmøtet

Møtelederen har ansvar for at det føres protokoll over alle saker som behandles, og alle beslutninger som tas på årsmøtet. Møtelederen og minst én seksjonseier som utpekes av årsmøtet blant dem som er til stede, skal underskrive protokollen. Protokollen skal til enhver tid holdes tilgjengelig for seksjonseierne.

Protokollen skal inneholde navn på alle som er til stede, eventuelt hvor mange seksjonseiere som er representert ved fullmektig. Den kan også inneholde referat av innleggene på årsmøtet. Ved avstemninger som krever samtykke fra den det gjelder bør det redegjøres for hvem som har gitt samtykke.

8. STYRET

8.1. Plikt til å ha et styre. Styrets sammensetning

Sameiet skal ha et styre. Styret skal ha en leder. Styret skal ha tre medlemmer.

8.2. Valg av styret, tjenestetid og vederlag

Årsmøtet skal velge styret med vanlig flertall av de avgitte stemmene. Styrelederen skal velges særskilt. Bare myndige personer kan være styremedlemmer.

Styremedlemmene tjenestegjør i to år hvis ikke årsmøtet har bestemt noe annet. Årsmøtet skal fastsette eventuelt vederlag til styremedlemmene. Styremedlemmenes tjenestetid opphører ved avslutning av det ordinære årsmøtet.

Når særlige forhold foreligger, har et styremedlem rett til å fratrukke seg før tjenestetiden er ute. Styret skal ha et rimelig forhåndsvarsel om fratredelsen. Årsmøtet kan med vanlig flertall beslutte at et medlem av styret skal fratrukke seg.

8.3. Styremøter

Styrelederen skal sørge for at styret møtes så ofte som det trengs. Et styremedlem eller forretningsføreren kan kreve at styret sammenkalles.

Styremøtet skal ledes av styrelederen. Er ikke styrelederen til stede, og det ikke er valgt noen nestleder, skal styret velge en møteleder.

Styret er beslutningsdyktig når mer enn halvparten av alle styremedlemmene er til stede. Beslutninger kan treffes med mer enn halvparten av de avgitte stemmene. Står stemmene likt, gjør møtelederens stemme utslaget. De som stemmer for en beslutning, må likevel utgjøre mer enn en tredjedel av alle styremedlemmene.

Styret skal føre protokoll fra styremøtene. Alle de fremmøtte styremedlemmene skal undertegne protokollen. Protokollen skal angi tid og sted for møtet, hvem som deltok, hvem som var møteleder, hvilke saker som ble behandlet, hva som ble besluttet, og hvem som eventuelt stemte imot beslutningene. Den enkelte seksjonseier har ikke krav på å gjennomgå protokollen.

8.4. Styrets oppgaver

Styret skal sørge for vedlikehold og drift av eiendommen og ellers sørge for forvaltningen av sameiets anliggender i samsvar med lov, vedtekter og beslutninger på årsmøtet.

8.5. Styrets beslutningsmyndighet. Mindretallsvern.

Styret skal ta alle beslutninger som ikke i loven eller vedtektene er lagt til andre organer. Beslutninger som kan tas med et vanlig flertall på årsmøtet, kan også tas av styret om ikke annet følger av lov, vedtekter eller årsmøtets beslutning i det enkelte tilfelle.

Styret kan ikke ta beslutninger eller handle på en måte som er egnet til å gi noen seksjonseiere eller utenforstående en urimelig fordel på andre seksjonseieres bekostning.

8.6. Inhabilitet

Et styremedlem kan ikke delta i behandlingen eller avgjørelsen av noe spørsmål som medlemmet selv eller dennes nærstående har en fremtredende personlig eller økonomisk særinteresse i.

8.7. Styrets representasjonsadgang og ansvar

Styret har rett til å representere seksjonseierne og forplikte dem med sin underskrift i saker som gjelder seksjonseiernes felles rettigheter og plikter. Dette omfatter å gjennomføre beslutninger truffet av årsmøtet eller styret, og rettigheter og plikter som ellers angår fellesareal og fast eiendom. Styret kan også gjøre gjeldende krav seksjonseierne har mot utbyggeren dersom kravet knytter seg til mangler ved fellesarealene eller forsinket ferdigstillelse av disse.

Seksjonseierne forpliktes ved underskrift av styreleder og ett styremedlem i fellesskap.

Styrelederen kan saksøke og saksøkes med bindende virkning for alle seksjonseierne i

saker som nevnt i første ledd første og annet punktum. Er det ikke valgt styreleder, kan ethvert styremedlem saksøkes med samme virkning.

Har styret eller styremedlemmene overskredet sin myndighet, er avtale med tredjeperson ikke bindende for seksjonseierne dersom de kan godtgjøre at tredjepersonen innså eller burde innse at myndigheten ble overskredet, og det derfor ville være uredelig å påberope seg avtalen.

9. FORRETNINGSFØRER

9.1. Ansettelse eller engasjement av forretningsfører

Årsmøtet kan med vanlig flertall beslutte at sameiet skal ha en forretningsfører.

Om vedtektene ikke bestemmer noe annet, er det styrets oppgave å ansette eller engasjere forretningsfører og andre funksjonærer, gi instruks for dem, fastsette deres lønn eller godtgjørelse, føre tilsyn med at de oppfyller sine plikter, samt å avslutte engasjementet.

En ansettelse av en forretningsfører kan bare skje med en oppsigelsesfrist som ikke må overstige seks måneder. Med to tredjedels flertall av stemmene på årsmøtet kan årsmøtet beslutte at en avtale om forretningsførsel gjøres uoppsigelig fra sameiets side for et lengre tidsrom, men ikke for mer enn fem år.

9.2. Forretningsførerens beslutningsmyndighet og representasjonsrett

Styret kan delegere deler av sin kompetanse til å ta beslutninger etter punkt 8.5. til forretningsføreren. Forretningsføreren kan bare utøve sin beslutningsmyndighet innenfor rammene av hva som er delegert fra styret.

I saker som gjelder vanlig vedlikehold og drift, kan forretningsføreren representere seksjonseierne på samme måte som styret.

Forretningsføreren kan ikke ta beslutninger eller handle på en måte som er egnet til å gi noen seksjonseiere eller utenforstående en urimelig fordel på andre seksjonseieres bekostning.

9.3. Inhabilitet

Forretningsføreren kan ikke delta i behandlingen eller avgjørelsen av noe spørsmål som forretningsføreren selv eller dennes nærstående har en fremtredende personlig eller økonomisk særinteresse i.

10. REGNSKAP OG REVISJON

10.1. *Plikt til å føre regnskap*

Styret skal sørge for ordentlig og tilstrekkelig regnskapsføring. Styret skal legge frem regnskapet for det forrige kalenderåret på det ordinære årsmøtet.

Styret sørger for at det blir ført regnskap og utarbeidet årsregnskap og årsberetning i samsvar med bestemmelsene gitt i eller i medhold av regnskapsloven.

10.2. *Plikt til å ha revisor*

Sameiet skal ha én eller flere statsautoriserte eller registrerte revisorer.

Årsmøtet velger revisor. Revisoren tjenestegjør inntil annen revisor er valgt.

Dersom sameiet har statsautorisert eller registrert revisor, gjelder bestemmelsene i revisorloven så langt de passer.

11. *ENDRINGER I VEDTEKTENE*

Endringer i sameiets vedtekter kan besluttes av årsmøtet med minst to tredjedeler av de avgitte stemmer, med mindre eierseksjonsloven stiller strengere krav. Sameiet og sameiets vedtekter er registrert i Foretaksregisteret.

12. *FORHOLDET TIL LOV OM EIERSEKSJONER*

For så vidt ikke annet følger av disse vedtekter, gjelder reglene i lov om eierseksjoner av 16. juni 2017 nr. 65.

HUSORDENSREGLER FOR SAMEIET SIGURDSGATE 11

Husordensreglene inneholder bestemmelser om bruken av boligen og fellesarealene, og skal bidra til å fremme miljø og trivsel i boområdet.

Sameier er ansvarlig for at husordensreglene blir overholdt av husstanden og andre som gis adgang til leiligheten.

ALMINNELIGE ORDENSREGLER

Det er i alles interesse at beboere tar nødvendig hensyn til hverandre slik at ingen blir skadelidende på grunn av andre beboeres opptreden. Dette innebærer at beboere plikter å respektere hverandres behov for arbeidsro og hvile.

Den enkelte beboer er ansvarlig for sine gjesters opptreden i boligen, fellesrommene og på eiendommen forøvrig.

Balkonger, vinduer eller trapper skal ikke brukes til lufting eller risting av tøy eller sengeklær.

Inngangsdører, felles dører og kjellerdører skal holdes låst.
Sykler, barnevogner, ski o.l. må kun plasseres på de steder som er anvist til dette bruk.

LEILIGHETEN OG BOOMRÅDET

Etter kl. 22.00 på hverdager og helligdager og kl. 2400 på dager før helligdager skal det være ro i boligen, samt på eiendommen forøvrig. Musikkøvelser, banking og boring kan bare skje i tidsrommet kl. 0800 - kl. 2000 på hverdager.

SØPPEL

Husholdningssøppel kastes i søppelcontainere i søppelrommet i 1. etasje. Søppel må ikke settes på gulvet i søppelrommet, i det lille rommet foran søppelrommet, eller i noen fellesarealer. Oslo Renholdsverk tømmer **kun** søppelcontainerne. Pappesker o.l. må brettes sammen før de legges i papir-containerne plassert i gangen i inngangspartiet. Større gjenstander må hver enkelt selv bringe bort.

RENHOLD

Trapp, heis og fellesarealer blir rengjort av sameiet.

B

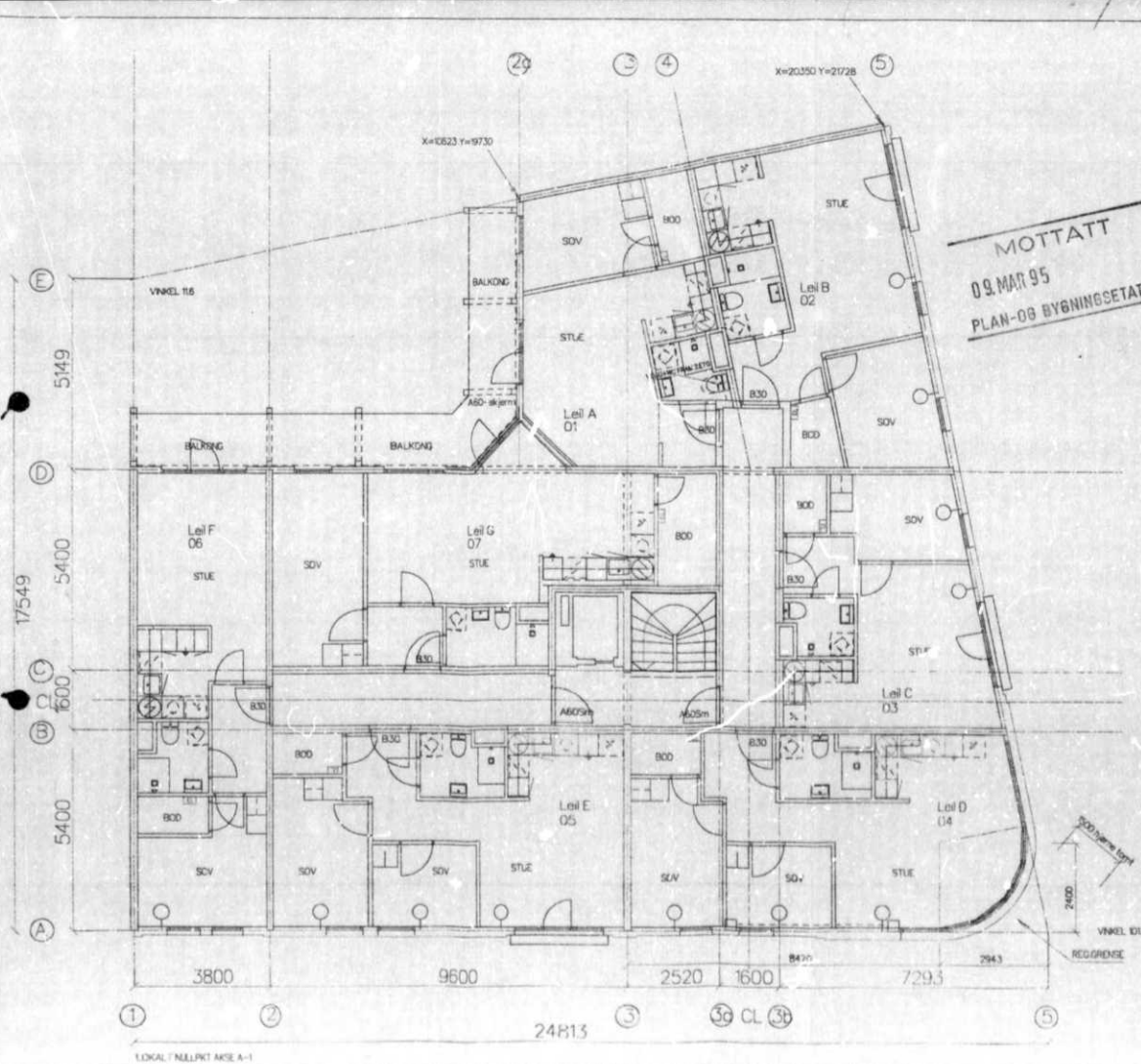
HEIS

Hver enkelt må vise vanlig aktsomhet ved bruk av heisen. Barn må ha følge av en voksen person når heisen skal benyttes. Det er ikke lov å leke i heisen eller i nærheten av denne. Stopp som skyldes uforsvarlig oppførsel vil vedkommende bli holdt ansvarlig for.

Hvis heisen står skal Sameiet varsles øyeblikkelig.

MELDINGER OG HENVENDELSER

Meldinger fra styret ved rundskriv eller oppslag skal gjelde på samme vis som husordensreglene. Henvendelser angående husordensreglene skal skje skriftlig til styret.



MOTTATT
09. MAR 95
PLAN-08 BYGNINGSETATEN

TEGNINGEN ER
VEDFOTOGRAFERT 24X

34

16.8.94

H	REGISTRERT ARKITEKT	20704	DA
F	TEKNISSKILDRETTET	6254	DA
E	KOMPLETTERT FOR 100	02004	DA
D	KOMPLETTERT FOR 100	02004	DA
C	KOMPLETTERT FOR 100	02004	DA
B	KOMPLETTERT FOR 100	02004	DA
A	REVERTT TRAPP OG HJELPERANG	02004	DA
00	02004	02004	DA

FISHERNE: SIGURD BOUGSTIFTELSE AS
 ENTREPRENER: SELMER AS

SIGURDSGATE 11
 PLAN 4-SJ.TG
 1:100 D16694
 1:04

LOKAL / NULLPUNKT AKSE A-1



Oslo kommune



Sigurds Boligstiftelse AS
Pilestredet 73
Sentrum

Staff, Carl Olav
Postboks 1175 -

0354 OSLO

0107 OSLO

Arkivnøkkel
531.7

Vår ref/mappenr.
930066112

Journr.
97/57234

Deres ref.

Vår saksbeh.
Pål J. Engebretsen

Dato
29. september 1997

Arbeidssted : 231/0612 Sigurds gate 11
Byggherre : Sigurds Boligstiftelse AS, Pilestredet 73, 0354
OSLO
Arbeidets art: NYBYGG BOLIG

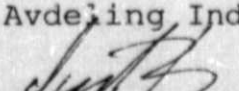
FERDIGATTEST

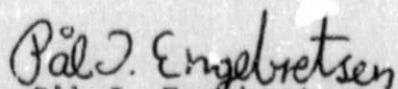
Attest på at byggearbeidet er utført etter plan- og bygningsloven, § 99, nr. 1.

Ferdigattesten gis på bakgrunn av egenerklæring fra ansvarshavende datert henholdsvis 31.05.96 og 18.09.97, hvor det bekreftes at gjenstående mangler er rettet.

Ferdigattesten omfatter de bygningsmessige forhold som det er gitt byggetillatelse for samt opparbeidelse av tomten.

PLAN- OG BYGNINGSETATEN
Avdeling Indre by


Øivind Rooth
Seksjonsleder


Pål J. Engebretsen
Ing. I



Oslo kommune
Plan- og bygningsetaten

Anna Löfdal
SIGURDS GATE 11

Dato: 27.01.2026

Deres ref:
Bestillingsnr.: 86525673
8954950

Vår ref (Saksnr):

Saksbehandler: Automatisert produksjon

AREALBEKREFTELSE FOR GNR.231 BNR. 612

Vi viser til bestilling av 20260127 for SIGURDS GATE 11.

GNR. 231 BNR. 612

er, ifølge eiendomsregisteret i Oslo, opprettet den 17.09.1992.

Arealet for eiendommen, med til- og framålinger ført i eiendomsregisteret i Oslo, er

465 m²

Eiendommen, i samsvar med oppgitt areal, er vist med gul farge på vedlagte kartutsnitt.

Målestokk= 1: 500.

Eiendommen består av 1 teig.

Plan- og bygningsetaten

Avdeling for Geodata
Matrikkelenheten

Kristin Tveit
Enhetsleder



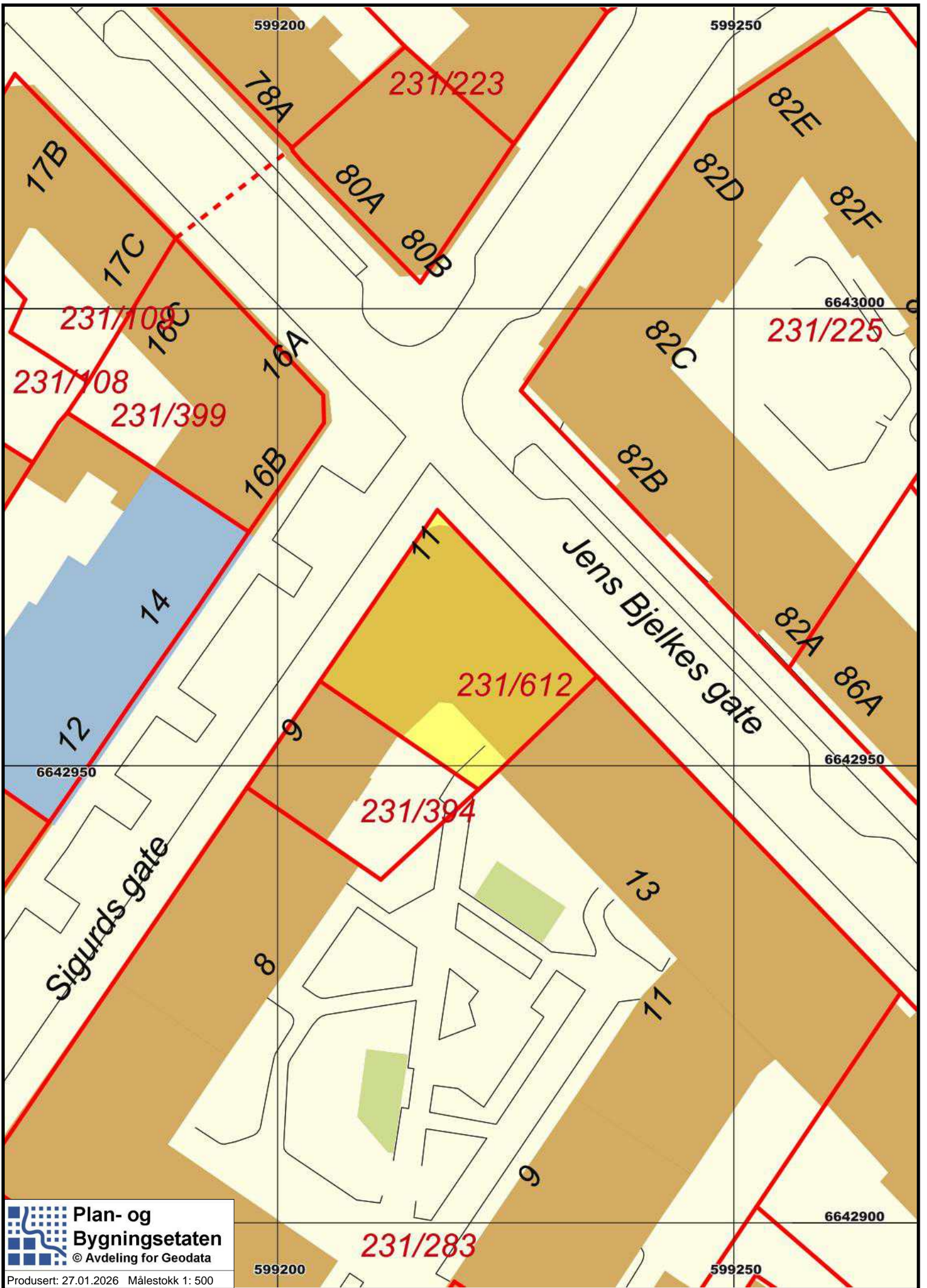
Plan- og bygningsetaten

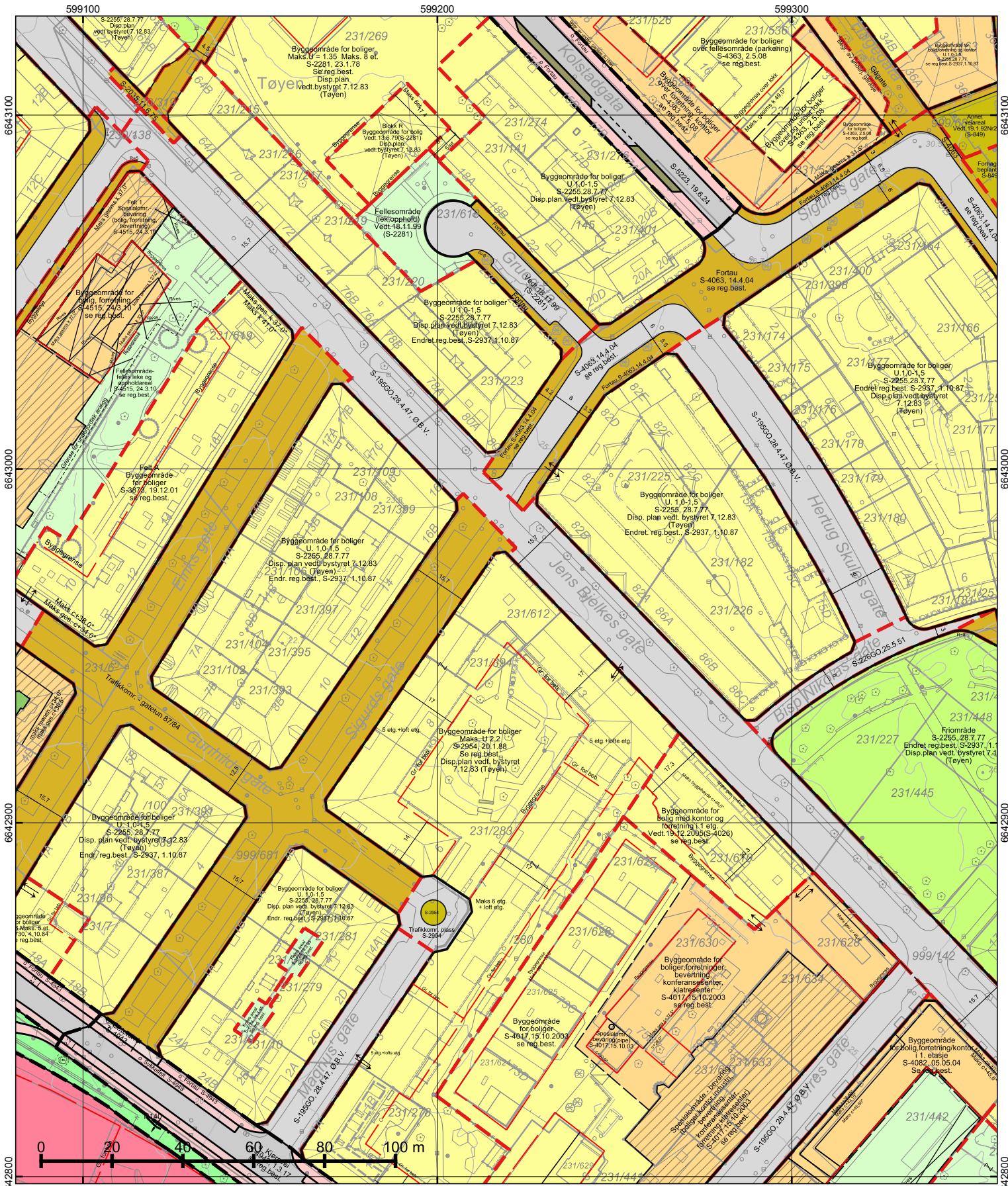
Boks 364 Sentrum
0102 Oslo

Besøksadresse:
Vahls gate 1, 0187 Oslo
www.pbe.oslo.kommune.no

Sentralbord: 02 180
Kundesenteret: 23 49 10 00
Telefaks: 23 49 10 01
E-post: postmottak@pbe.oslo.kommune.no

Bankgiro: 6003.05.58920
Org.nr.: 971 040 823 MVA





*regulert kotehøyde med Oslo lokal som høydereferanse. Ved prosjektering legges 37 cm til denne kotehøyden.

© Plan- og bygningsetaten, Oslo kommune

 **Oslo**

Dato: 27.01.2026
 Bruker: FME
 Målestokk 1:1000
 Ekvidistanse 1m
 Koord.system: EUREF89 - UTM sone 32















































Høydereferanser
 - Reguleringsplan: Se reg.best.
 - Bakgrunnskart: NN2000
 Originalformat: A3

Reguleringskart	
– Kartutsnittet gjelder vertikalnivå 2 (dvs. på bakkenivå). I tillegg finnes det regulering i vertikalnivå 3 – Gjeldende kommunediplaner: KDP-17 – Naturmangfold innenfor kartutsnittet. Se eget kart. – Kartet er sammenstilt for: . Kan ikke brukes til byggesak.	
PlottID/Best.nr: 15222/ 86525673	Deres ref.:
Adresse: Sigurds gate 11	Kommentar:
Gnr/Bnr: 231/612	

Opprinnelig reguleringsplan gir rammer for høyder på planlagt bebyggelse ut fra terrenghøyden slik de var da reguleringsplanen ble vedtatt. Det nye sammenstilte reguleringskartet viser dagens terreng- og tomesituasjon. Planens originale vedtakskart er tilgjengelig i Saksinnsyn.

Se tegnforklaring på eget ark

TEGNFORKLARING - REGULERING (for gjeldende kartutsnitt)

	40 - Friområde/park		Oppheving av eiendomsgrense
	72 - Felles lekeareal		Inn-/utkjøring
	74 - Felles gårdsplass		Avkjørsel
	75 - Felles garasjeanlegg - P-hus		Eksisterende tre som skal bevares
	110 - Bolig m.tilh. anlegg		
	121 - Forretning og kontor		
	140 - Bolig/forr./kontor		
	144 - Forr./bolig		
	160 - Offentlig bygning m.tilh.anlegg		
	310 - Offentlig kjørebane/veigrunn		
	311 - Annet veiareal		
	312 - Fortau		
	316 - Gatetun/gågate		
	317 - Offentlig gang-/sykkelvei		
	1800 - Kombinert bebyggelse og anleggsformål		
	2011 - Kjøreveg		
	2012 - Fortau		
	2014 - Gatetun		
	2017 - Sykkelveg/-felt		
	2019 - Annen veggrunn - grøntareal		
	3040 - Friområde		
	664 - Spesialområde bevaring blandet		
	RbBevaringGrense		
	RpSikringSone		
	RpSikringGrense		
	76 - Felles underjordisk anlegg		
	311 - Annet veiareal		
	312 - Fortau		
	317 - Offentlig gang-/sykkelvei		
	913 - Formålagrensning		
	925 - Gesimslinje		
	930 - Reguleringslinje		
	964 - Regulert u-gradgrense		
	Formålgrense		
	Plangrense (gammel lov)		
	Plangrense (ny lov)		
	Grense for bebyggelse		
	Byggegrense		
	Bygning som forutsettes revet		
	Byggegrense		
	Regulert parkeringsfelt		
	Måle og avstandlinje (Dimensjonslinje)		

599100

599400

6642300

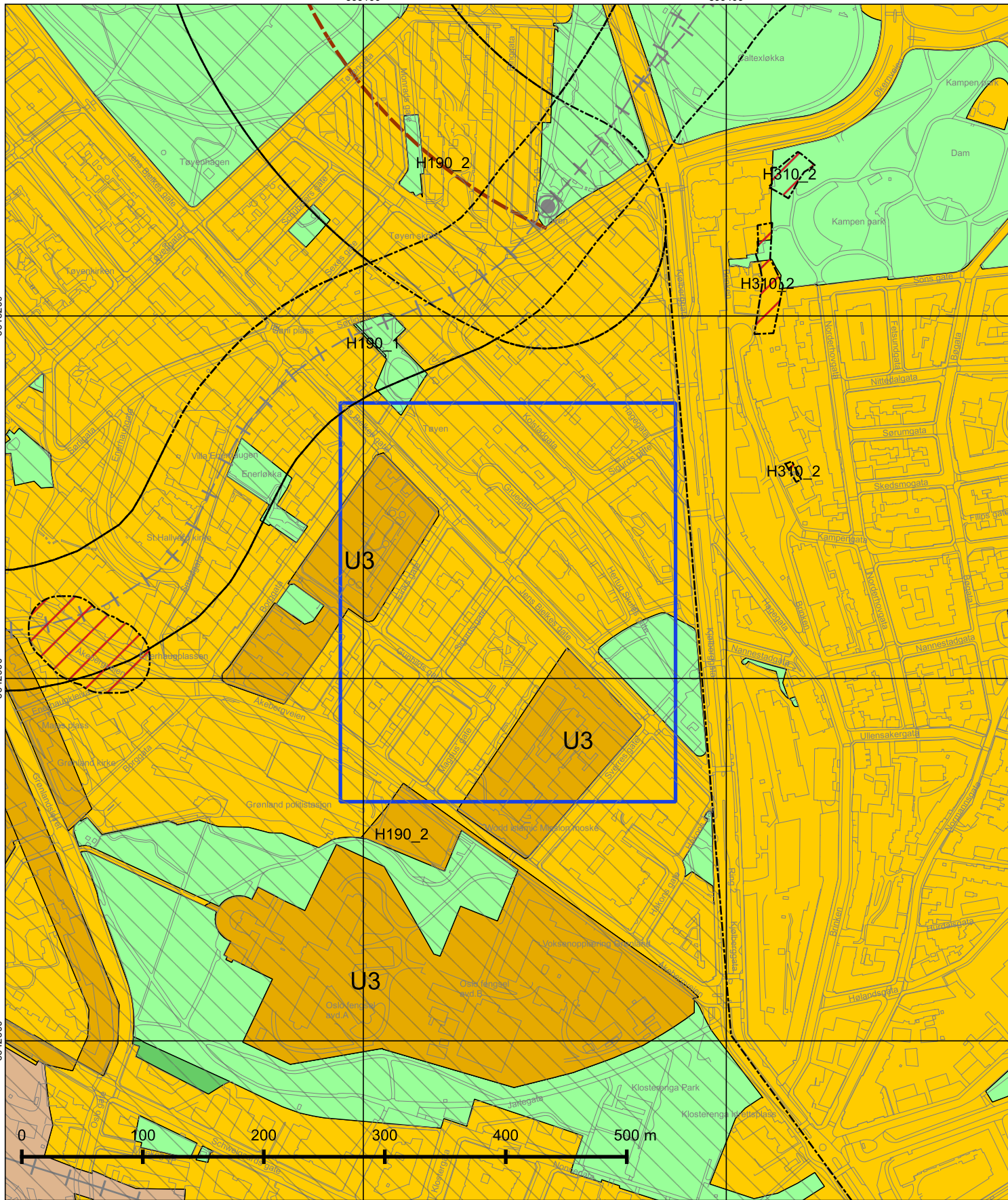
6642300

6642900

6642900

6642600

6642600



599100

599400

© Plan- og bygningsetaten, Oslo kommune



Oslo

Dato: 27.01.2026

Målestokk 1:3000

Koordinatsystem: EUREF89 - UTM sone 32

PlottID/Best.nr: 152222/86525673

Deres ref.:

Kommuneplanen 2015–2030

Vedtatt av bystyret 23.09.2015, sak 262

Kartet viser utsnitt av «Plankart 1-2 Arealbruk» og «Plankart 2-2 Hensynssoner». For øvrige juridisk bindende kart, se Planinnsyn - <https://od2.pbe.oslo.kommune.no/kart/?mode=kommuneplan>

Blå ramme viser utsnittet for de øvrige plottene.

Reguleringsplaner vedtatt etter 17.09.2014 og til 23.09.2015 vil gjelde foran kommuneplanen ved motstrid. Reguleringsplaner vedtatt etter kommuneplanen vil gjelde foran kommuneplanen ved motstrid.

Se tegnforklaring på eget ark.



Tegnforklaring - kommuneplan

	Farled		Bebyggelse og anlegg, eksisterende
	Fjernveg (tunnel)		Bebyggelse og anlegg, fremtidig
	Fjernveg		Bane, eksisterende
	Markagrense		Havn, eksisterende
	Plangrense		Havn, fremtidig
	Sporveg (tunnel), fremtig		Kollektivknutepunkt, fremtidig
	Sporveg (tunnel), eksisterende		Grønnstruktur, eksisterende
	Sporveg, eksisterende		Grønnstruktur, fremtidig
	Sporveg, fremtidig		Forsvaret
	Jernbane (tunnel), fremtidig		LNF-areal, eksisterende
	Jernbane (tunnel), eksisterende		LNF-areal, fremtidig
	Jernbane, eksisterende		Spredt boligbebyggelse, eksisterende
	Turvei		Spredt boligbebyggelse, fremtidig
	Ny T-bane-/jernbanestasjon (ikke juridisk)		Spredt fritidsbebyggelse, eksisterende
	T-banestasjon (ikke juridisk)		Spredt fritidsbebyggelse, fremtidig
	Jernbanestasjon (ikke juridisk)		Bruk og vern av sjø og vassdrag med tilhørende strandsone
	Banetrase (ikke juridisk)		Farled
	Fjordtrikk (ikke juridisk)		Småbåthavn, eksisterende
	Samferdsel (ikke juridisk)		Småbåthavn, fremtidig
	Eksisterende kollektivknutepunkt		Naturområde
	Fremtidig kollektivknutepunkt		Friluftsområde
	Spredt boligbebyggelse		Ytre by (utviklingsområder)
	Bestemmelsesgrense		Indre by (utviklingsområder)
	Aktivitetssone marka		H570 - Bevaring kulturmiljø
			H710 - Båndlegging for regulering etter pbl.
			H810_1 - Krav om felles planlegging (områderegulering)
			H810_2 - Krav om felles planlegging
			H820_1 - Omforming (kabling og høystentledninger)
			H820_2 - Omforming (trafostasjoner)
			H110 - Nedlagsfelt drikkevann
			H190 - Andre sikringssoner
			H310_1 - Kvikkleire
			H310_2 - Steinsprang
			H320_1 - Stormflo
			H320_2 - Elveflom
			H390 - Deponi



S-2954

Endret reguleringsplan med reguleringsbestemmelser for deler av Magnusgate - kvartalet - Tøyen.

Vedtaksdato: 20.01.1988

Vedtatt av: Bystyret, egengodkjenning

Vedtaksdokumenter: [198650031](#)

Lovverk: PBL 1985 eller før

Høydereferanse: Oslo lokal

Merknader:

Knytning(er) mot andre planer:

Dokumentet består av 2 side(r) inkludert denne.



Plan- og bygningsetaten
Oslo kommune

oslo.kommune.no/plan-bygg-og-eiendom

Besøksadresse:
Vahls gate 1, 0187 Oslo
Postadresse:
Boks 364 Sentrum,
0102 Oslo

Sentralbord: +47 21 80 21 80
Kundesenteret: +47 23 49 10 00
postmottak@pbe.oslo.kommune.no
Org.Nr.: NO 971 040 823 MVA

REGULERINGSBESTEMMELSER I TILKNYTNING TIL ENDRET REGULERINGSPLAN FOR MAGNUS GATE KVARTALENE, TØYEN.

- \$1. Det regulerte område er på planen vist med reguleringsgrense.
- \$2. Området reguleres til
- byggeområde for boliger
 - offentlig trafikkområde - plass
 - offentlig trafikkområde - annet veiareal
- \$3. Det kan oppføres bebyggelse i maks 5 og 6 etasjer + loftsetasje. Bebyggelsen skal ha skråtak (saltak, pulttak). Mot gateløp skal bebyggelsen ligge i reguleringsgrense. Bebyggelsens dybde skal ikke overskride 13,20m. I tillegg kan tillates utspring som terrasser, trappeløp, altaner o.l. innenfor grense for bebyggelse. Disse må ikke utformes slik at de ødelegger lysforholdene for tilstøtende leiligheter. Bebyggelsen på nordsiden av gårdsrommet må få en enhetlig utforming.
- \$4. Ubebygde deler av tomt skal benyttes som oppholdsareal av beboerne. Det tillates ikke parkering på utearealet.
- \$5. Det skal avsettes biloppstillingsplasser i egen garasjekjeller i henhold til gjeldende parkeringsnorm. Kjøreatkomst skal skje fra Jens Bjelkes gate, Magnus gate og fra Sigurds gate.
- \$6. Støynivået fra veitrafikk må ikke overstige de krav som er stilt i Miljøverndepartementets rundskriv T-8/79 om veitrafikkstøy. Plan for støybeskyttelsestiltak må foreligge samtidig med byggemelding.
- \$7. Nettstasjoner skal plasseres i samråd med Oslo lysverker.
- \$8. Før søknad om byggetillatelse behandles skal det foreligge en samlet plan for området som viser bebyggelsens utforming.

Sigurds gate II

Nabolaget Nedre Tøyen/Nedre Kampen - vurdert av 264 lokalkjente











NABOLAGET SPESIELT ANBEFALT FOR

- Enslige
- Studenter
- Etablerere




SKOLER

Tøyen skole (1-7 kl.) 351 elever, 17 klasser	5 min  0.4 km
Vahl skole (1-7 kl.) 199 elever, 13 klasser	8 min  0.7 km
Kampen skole (1-7 kl.) 495 elever, 21 klasser	10 min  0.7 km
Jordal skole (8-10 kl.) 616 elever, 46 klasser	11 min  0.9 km
Sofienberg skole (8-10 kl.) 429 elever, 30 klasser	17 min  1.4 km
Hersleb videregående skole	11 min 
Etterstad videregående skole 588 elever, 41 klasser	21 min  1.6 km



OFFENTLIG TRANSPORT

 Kjøllberggata Linje 20	3 min  0.3 km
 Tøyen Linje 1, 2, 3, 4, 5	7 min  0.5 km
 Heimdalsgata Linje 17	14 min  1.2 km
 Tøyen stasjon Linje RE30, R31	16 min  1.2 km
 Oslo S Totalt 24 ulike linjer	19 min  1.5 km

BARNEHAGER

Sommerfryd barnehage (1-5 år) 83 barn	4 min  0.3 km
Min Árbi	5 min 
Langleiken barnehage (1-5 år) 29 barn	5 min  0.4 km

DAGLIGVARE

Joker Jens Bjelkesgate	2 min 
Kiwi Tøyen	4 min 



Innholdet i nabolagsprofilen er hentet fra ulike datakilder, og feil eller mangler kan forekomme. Vurderinger og sitater er innhentet på web og gir uttrykk for hvordan naboene vurderer nabolaget. FINN.no AS kan ikke holdes ansvarlig for feil/mangler i profilen. Copyright © Finn.no AS 2025

VARER/TJENESTER

🛒 Tøyen Torg	4 min 🚶
🏪 Boots apotek Tøyen	5 min 🚶
🌿 Grønland Basar Vinmonopol	9 min 🚶

SPORT

⚽ Sverresgate park balløkke	3 min 🚶
⚽ Schubelersgate friområde balløkke	5 min 🚶
🏋️ CrossFit Gamlebyen	3 min 🚶
🏋️ Tøyen Fitness og Tr.senter	5 min 🚶

Kollektivtilbud

Veldig bra 95/100

Shoppingutvalg

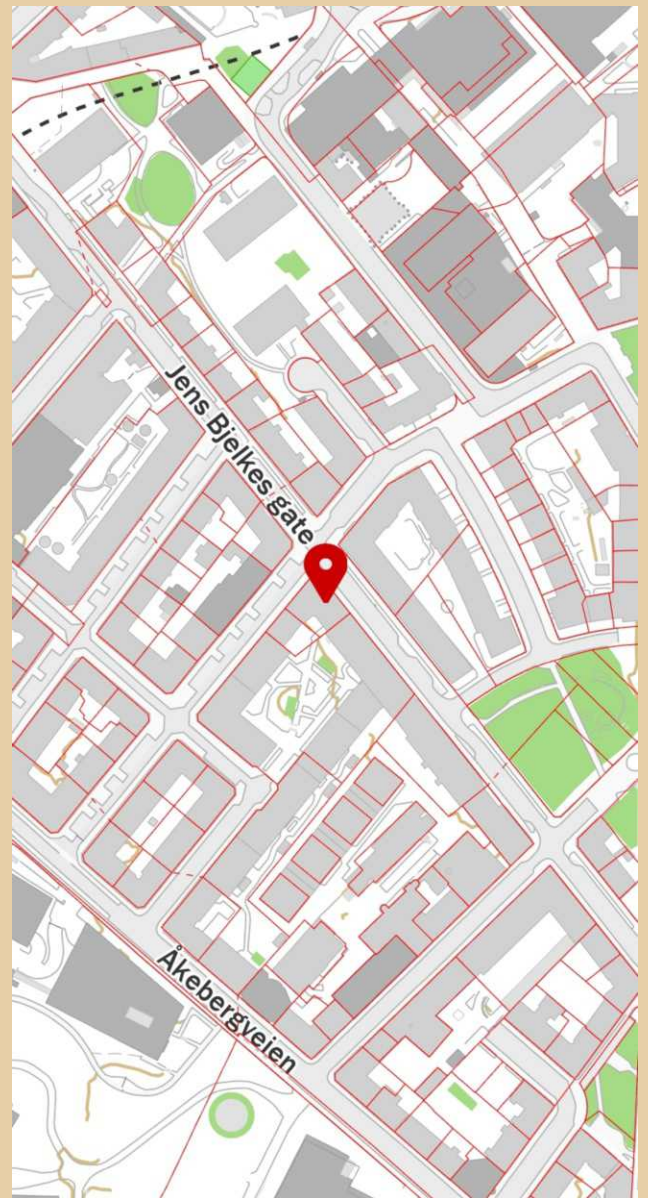
Meget bra 87/100

Serveringstilbud

Meget bra 86/100

PRIMÆRE TRANSPORTMIDLER

- Tog/t-bane
- Gående
- Buss



Innholdet i nabolagsprofilen er hentet fra ulike datakilder, og feil eller mangler kan forekomme. Vurderinger og sitater er innhentet på web og gir uttrykk for hvordan naboen vurderer nabolaget. FINN.no AS kan ikke holdes ansvarlig for feil/mangler i profilen. Copyright © Finn.no AS 2025

Sigurds gate 11

Nabolaget Nedre Tøyen/Nedre Kampen - vurdert av 264 lokalkjente

NABOLAGET SPESIELT ANBEFALT FOR

- Enslige
- Studenter
- Etablerere

SKOLER

Tøyen skole (1-7 kl.)	5 min	🚶
351 elever, 17 klasser	0.4 km	
Vahl skole (1-7 kl.)	8 min	🚶
199 elever, 13 klasser	0.7 km	
Kampen skole (1-7 kl.)	10 min	🚶
495 elever, 21 klasser	0.7 km	
Jordal skole (8-10 kl.)	11 min	🚶
616 elever, 46 klasser	0.9 km	
Sofienberg skole (8-10 kl.)	17 min	🚶
429 elever, 30 klasser	1.4 km	
Hersleb videregående skole	11 min	🚶
Etterstad videregående skole	21 min	🚶
588 elever, 41 klasser	1.6 km	

LADEPUNKT FOR EL-BIL

🚗 Hertug Skules gate - 11419	2 min	🚶
🚗 Hertug Skules gate - 11420	2 min	🚶

OFFENTLIG TRANSPORT

🚶 Kjøberggata Linje 20	3 min	🚶
	0.3 km	
🚶 Tøyen Linje 1, 2, 3, 4, 5	7 min	🚶
	0.5 km	
🚶 Heimdalsgata Linje 17	14 min	🚶
	1.2 km	
🚶 Tøyen stasjon Linje RE30, R31	16 min	🚶
	1.2 km	
🚶 Oslo S Totalt 24 ulike linjer	19 min	🚶
	1.5 km	

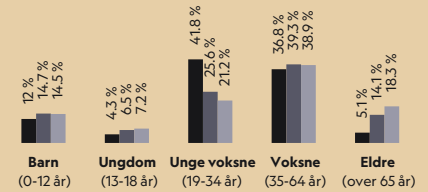
BARNEHAGER

Sommerfryd barnehage (1-5 år)	4 min	🚶
83 barn	0.3 km	
Min Årbi	5 min	🚶
Langleiken barnehage (1-5 år)	5 min	🚶
29 barn	0.4 km	

DAGLIGVARE

Joker Jens Bjelkesgate	2 min	🚶
Kiwi Tøyen	4 min	🚶

ALDERSFORDELING



Område	Personer	Husholdninger
■ Nedre Tøyen/Nedre Kampen	857	2 218
■ Oslo og omegn	999 185	490 708
■ Norge	5 425 412	2 654 586

Opplevd trygghet

Veldig trygt 73/100

Naboskapet

Høflige 62/100

Kvalitet på skolene

Bra 55/100

PRIMÆRE TRANSPORTMIDLER

- Tog/t-bane
- Gående
- Buss

SPORT

🏊 Sverresgate park balløkke	3 min	↗
🏊 Schubelersgate friområde balløkke	5 min	↗
🏊 CrossFit Gamlebyen	3 min	↗
🏊 Tøyen Fitness og Tr.senter	5 min	↗

«Et stort mangfold av mennesker, et nabolag i nærheten av store, fine parker og til og med skog! Et absolutt undervurdert område der man fint kan bo med barn!»

— Sitat fra en lokalkjent

Kollektivtilbud

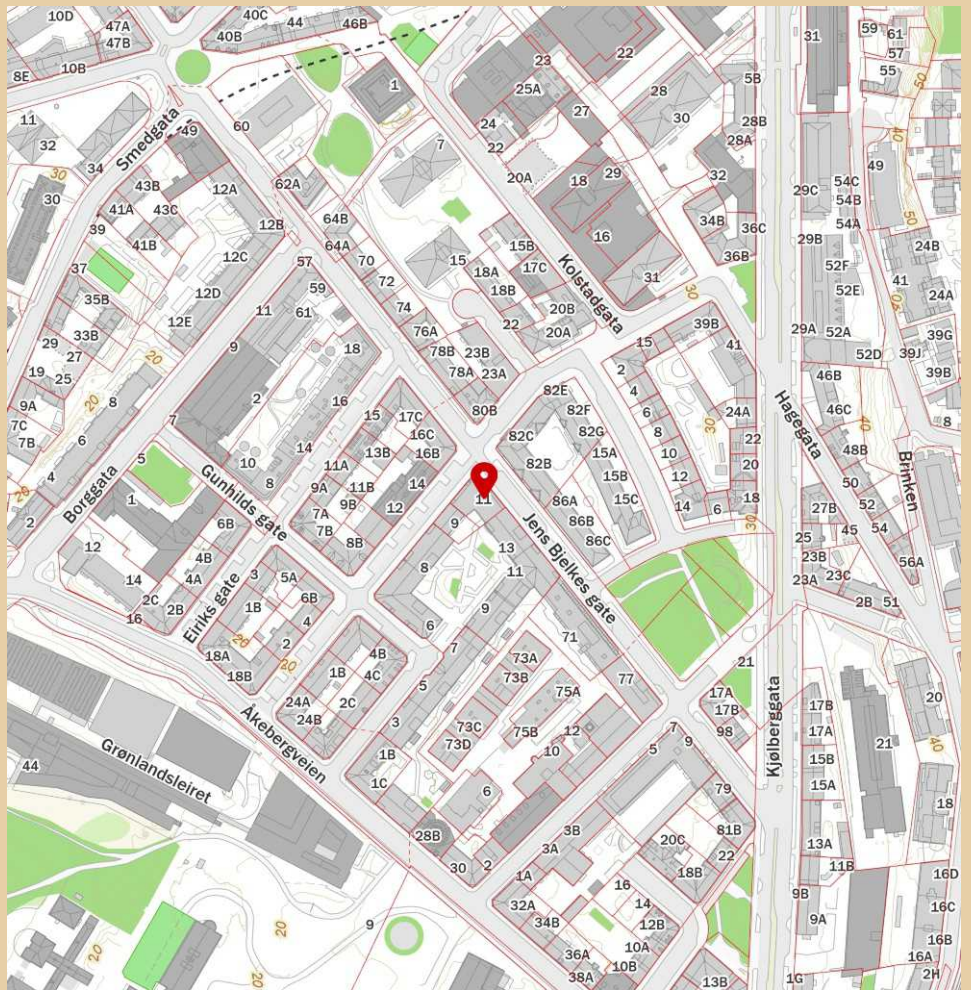
Veldig bra 95/100

Shoppingutvalg

Meget bra 87/100

Serveringstilbud

Meget bra 86/100



Innholdet i nabolagsprofilen er hentet fra ulike datakilder, og feil eller mangler kan forekomme. Vurderinger og sitater er innhentet på web og gir uttrykk for hvordan naboe vurderer nabolaget. FINN.no AS kan ikke holdes ansvarlig for feil/mangler i profilen. Copyright © Finn.no AS 2025

Sigurds gate 11

Nabolaget Nedre Tøyen/Nedre Kampen - vurdert av 264 lokalkjente








NABOLAGET SPESIELT ANBEFALT FOR

- Enslige
- Studenter
- Etablerere




SKOLER

Tøyen skole (1-7 kl.) 351 elever, 17 klasser	5 min  0.4 km
Vahl skole (1-7 kl.) 199 elever, 13 klasser	8 min  0.7 km
Kampen skole (1-7 kl.) 495 elever, 21 klasser	10 min  0.7 km
Jordal skole (8-10 kl.) 616 elever, 46 klasser	11 min  0.9 km
Sofienberg skole (8-10 kl.) 429 elever, 30 klasser	17 min  1.4 km
Hersleb videregående skole	11 min  1.6 km
Etterstad videregående skole 588 elever, 41 klasser	21 min  1.6 km

OFFENTLIG TRANSPORT

 Kjølbeggata Linje 20	3 min  0.3 km
 Tøyen Linje 1, 2, 3, 4, 5	7 min  0.5 km
 Heimdalsgata Linje 17	14 min  1.2 km
 Tøyen stasjon Linje RE30, R31	16 min  1.2 km
 Oslo S Totalt 24 ulike linjer	19 min  1.5 km

BARNEHAGER

Sommerfryd barnehage (1-5 år) 83 barn	4 min  0.3 km
Min Árbi	5 min  1.6 km
Langleiken barnehage (1-5 år) 29 barn	5 min  0.4 km

DAGLIGVARE

Joker Jens Bjelkesgate	2 min  0.3 km
Kiwi Tøyen	4 min  0.5 km



Innholdet i nabolagsprofilen er hentet fra ulike datakilder, og feil eller mangler kan forekomme. Vurderinger og sitater er innhentet på web og gir uttrykk for hvordan naboene vurderer nabolaget. FINN.no AS kan ikke holdes ansvarlig for feil/mangler i profilen. Copyright © Finn.no AS 2025

VARER/TJENESTER

📍 Tøyen Torg	4 min	♿
📍 Boots apotek Tøyen	5 min	♿
📍 Grønland Basar Vinmonopol	9 min	♿

SPORT

📍 Sverresgate park balløkke	3 min	♿
📍 Schubelersgate friområde balløkke	5 min	♿
📍 CrossFit Gamlebyen	3 min	♿
📍 Tøyen Fitness og Tr.senter	5 min	♿

Kollektivtilbud

Veldig bra 95/100

Shoppingutvalg

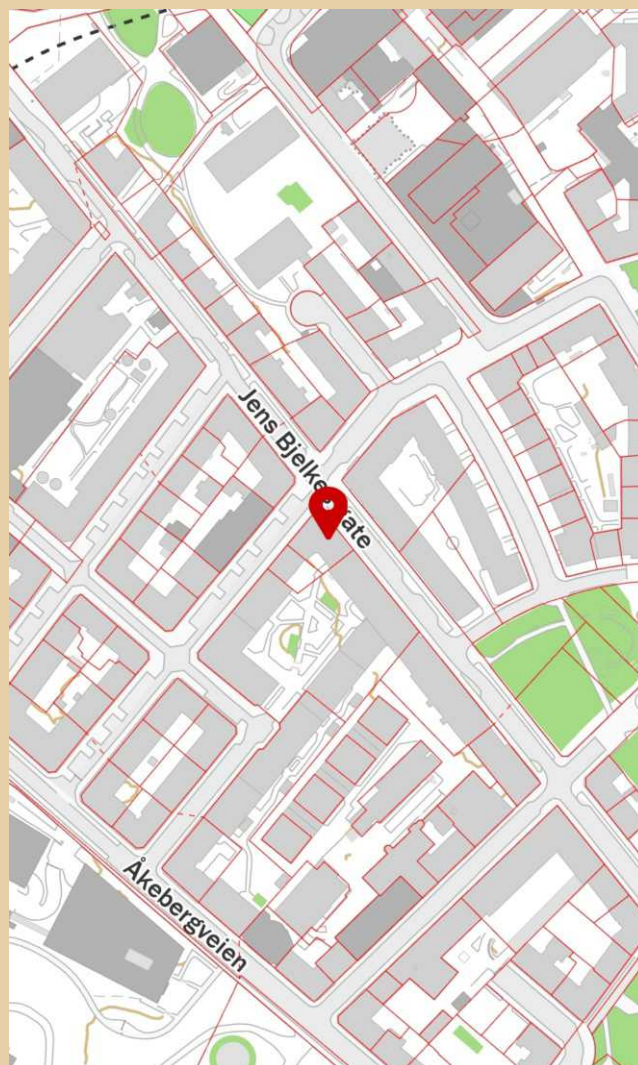
Meget bra 87/100

Serveringstilbud

Meget bra 86/100

PRIMÆRE TRANSPORTMIDLER

- Tog/t-bane
- Gående
- Buss



Innholdet i nabolagsprofilen er hentet fra ulike datakilder, og feil eller mangler kan forekomme. Vurderinger og sitater er innhentet på web og gir uttrykk for hvordan naboene vurderer nabolaget. FINN.no AS kan ikke holdes ansvarlig for feil/mangler i profilen. Copyright © Finn.no AS 2025

LØSØRE OG TILBEHØR

OVERSIKT OVER LØSØRE OG TILBEHØR TIL EIENDOMMEN

Oversikten er utarbeidet av Norges Eiendomsmeglerforbund, Eiendom Norge og Advokatforeningens Eiendomsmeglingsgruppe, og er gjeldende fra 1. januar 2020.

Generelt

Lov om avhending av fast eiendom (avhendingslova/avhl.) av 3. juli 1992 regulerer kjøper og selgers rettigheter og plikter ved overdragelse av fast eiendom og andeler i borettslag. I henhold til avhl. § 3-4 skal eiendommen, når annet ikke er avtalt, overdras med innredninger og utstyr som etter lov, forskrift eller annet offentlig vedtak skal følge med. Det samme gjelder varig innredning og utstyr som enten er fastmontert eller er særskilt tilpasset bygningen, jf. avhl. § 3-5. Loven inneholder ingen detaljert oversikt over hva som omfattes av "innredning og utstyr", og over hva som skal regnes som "fastmontert eller særskilt tilpasset". Partene kan fritt avtale hva som skal følge med eiendommen ved salg. Bransjens liste over løsøre og tilbehør som skal følge med eiendommen, er en del av avtalen mellom kjøper og selger dersom ikke annet er opplyst i salgsoppgaven, kjøper har tatt forbehold i bud eller avtale på annen måte er inngått. Der intet annet er avtalt, vil løsøre og tilbehør medfølge slik dette fremkommer av avhl. § 3-4 og § 3-5 og denne oversikt. Produkter og installasjoner som medfølger overdras uten noen form for garantier, utover eventuell gjenværende leverandørgaranti. Dersom det er noe i nedenstående liste som ikke finnes på eiendommen, vil det heller ikke medfølge.

1. HVITEVARER medfølger der dette er spesielt angitt i salgsoppgaven.
2. HELDEKKENDE TEPPER følger med uansett festemåte.
3. VARMEKILDER, slik som ovner, kaminer, peiser, varmepumper og panelovner, følger med uansett festemåte. Frittstående biopeiser/varmeovner og terrassevarmere medfølger ikke. Det følger ikke med varmekilder i rom som ikke har vegg- eller fastmonterte varmekilder på visning.
4. TV, RADIO OG MUSIKKANLEGG. TV-antennene og fellesanlegg for TV, herunder parabolantenne, og tuner/dekoder/tv-boks medfølger der dette eies av selger. Veggmontert TV/flatskjerm med tilhørende festeordning samt musikkanlegg følger ikke med (se også punkt 12).
5. BADEROMSINNREDNING/UTSTYR. Badekar, dusjkabinett, dusjvegger, alle fastmonterte speil og hyller, fastmonterte glass- og håndkleholdere, herunder håndklevarmere samt baderomsinnredning, medfølger.
6. GARDEROBESKAP medfølger, selv om disse er løse. Fastmonterte garderobehyller og knagger medfølger. Innredning i garderobeskap, for eksempel løse eller fastmonterte trådkurver, hyller, stenger og lignende, medfølger.
7. KJØKKENINNREDNING medfølger, herunder også åpne, fastmonterte hyller og løs eller fastmontert kjøkkenøy.
8. MARKISER, PERSIENNER og annen type innvendig og utvendig solskjerming, gardinoppheng, lamellgardiner og liftgardiner medfølger.
9. AVTREKKSVENTILASJONER av alle slag, samt fastmonterte aircondition/ ventilasjonsanlegg, medfølger.

10. SENTRALSTØVSUGER medfølger med komplett anlegg, herunder slange, munnstykke mm.
11. LYSKILDER. Kupler, lysstoffarmatur, fastmonterte "spotlights", oppheng og skinner med spotlights samt utelys og hagebelysning medfølger. Vegglamper, krokhengte lamper, lysekroner, prismelamper og lignende som er koblet til sukkerbit eller stikkontakt følger likevel ikke med.
12. INSTALLERTE SMARTHUSLØSNINGER med sentral som styrer lys, varme, lyd o.l., samt tilhørende trådløse enheter som brytere, sensorer, kameraer, integrerte høyttalere el. medfølger. Enkle lysstyringssystem f.eks. med en sentral som kun styrer lyspærer eller smartpærer montert i sokkel medfølger likevel ikke.
13. UTVENDIGE SØPPELKASSER og eventuelt holder/hus til disse medfølger.
14. POSTKASSE medfølger.
15. UTENDØRS INNRETNINGER slik som flaggstang, fastmontert tørkestativ, samt andre faste utearrangementer som f.eks. badestamp, boblekar/jacuzzi og liknende utendørs kar, lekestue, lekestativ, utepeis, fastmontert trommel til vannslange, medfølger. Guidekabel/avgrensingskabel til robotgressklipper medfølger, men robotgressklipper og ladestasjon for denne medfølger ikke.
16. FASTMONTERT VEGGLADER/LADESTASJON TIL EL-BIL medfølger uavhengig av hvor laderen er montert.
17. SOLCELLEANLEGG med tilhørende teknisk infrastruktur medfølger.
18. GASSBEHOLDER til gasskomfyr og gasspeis medfølger.
19. BRANNSTIGE, BRANNTAU, feiestige og lignende medfølger der dette er påbudt. Løse stiger medfølger ikke.
20. BRANNSLUKNINGSAPPARAT, BRANNSLANGE og RØYKVARSLER medfølger der dette er påbudt. Det er eier og brukers plikt til å se til at utstyret forefinnes på enhver eiendom. Hvis annet ikke er uttrykkelig avtalt, skal dette derfor alltid følge med ved salg av eiendom.
21. SAMTLIGE NØKLER til eiendommen som selger er i besittelse av skal overleveres kjøper på overtakelsen, herunder nøkler til eventuelle boder, uthus, garasjeportåpner el. Låses boder, uthus el. med hengelås, skal lås og nøkler til disse medfølge.
22. GARASJEHYLLER, bodhyller, lagringshyller og oppheng til bildekk medfølger såfremt de er fastmontert. Planter, busker og trær som er plantet på tomten, eller fastmonterte kasser og lignende er en del av eiendommen og medfølger i handelen.

BUD OG BUDGIVNING

KJØPETILBUD

FOR EIENDOMMEN

Adresse:

Sigurds gate 11, 0650 Oslo
Gnr. 231, Bnr. 612, Snr. 22, Oslo kommune.

Oppdragsnummer:

316251073

Meglerforetak:

PrivatMegleren Kvartal

Saksbehandler:

Anna Löfdahl

Telefon / Mobil:

22 22 07 00 / 984 44 644

E-post:

anna.lofdahl@privatmegleren.no

UNDERTEGNEDE GIR HERVED FØLGENDE BUD PÅ OVENNEVANTE EIENDOM:

Kjøpesum Kr _____

Beløp med bokstaver Kr _____

+ omkostninger iht. opplysninger i salgsoppgaven

Dette budet er bindende for undertegnede frem til og med den

Kl.

Dersom annet ikke er angitt gjelder budet til kl. 15.00 første virkedag etter siste annonserte visning. I forbrukerforhold vil bud med kortere akseptfrist enn til kl. 12.00 første virkedag etter siste annonserte visning ikke bli viderefremidlet til selger

Eventuelle forbehold: _____

Undertegnede er kjent med at selger står fritt til å godta eller forkaste ethvert bud. Likeledes er undertegnede klar over at budet er bindende for budgiver når det er kommet til selgers kunnskap. Handelen er juridisk bindende for begge parter dersom budet aksepteres innen akseptfristen. Undertegnede er kjent med at budjournalen vil bli forelagt kjøper og selger når handel er sluttet.

Ønsket overtakelsesdato: _____

Budet baseres på opplysninger og salgsvilkår som fremkommer av salgsoppgave m/vedlegg

Kjøpet vil bli finansiert slik:

Låneinstitusjon: _____ Referanse og tlf nr: _____

Lånt kapital: _____ Kr _____

Egenkapital: _____ Kr _____

Totalt: _____ **Kr** _____

Egenkaptitalen består av: Salg av nåværende bolig eller fast eiendom

Disponibelt kontantbeløp (bankinnskudd)

Jeg gir bud som Forbruker Ledd i næringsvirksomhet / Juridisk person (selskap)

Navn: _____ Navn: _____

Fødselsdato: _____ Fødselsdato: _____

Adr: _____ Adr: _____

Postnr: _____ Sted: _____ Postnr: _____ Sted: _____

Tlf: _____ E-post: _____ Tlf: _____ E-post: _____

Dato: _____ Sign: _____ Dato: _____ Sign: _____

Kopi av legitimasjon

Kopi av legitimasjon

Forbrukerinformasjon om budgivning

Sist oppdatert med virkning fra 1. januar 2014, i forbindelse med ikrafttredelse av endringer i eiendomsmeglingsforskriften.

Informasjonen er utarbeidet av Forbrukerombudet, Forbrukerrådet, Den Norske Advokatforening ved Eiendomsmeglingsgruppen, Eiendomsmeglerforetakenes Forening og Norges Eiendomsmeglerforbund, på grunnlag av blant annet forskrift om eiendomsmegling § 6-3 og § 6-4.

Nedenfor gis en oversikt over de retningslinjer som forbrukermyndighetene og organisasjonene anbefaler benyttet ved budgivning på eiendommen. Avslutningsvis gis også en kort oversikt over de viktigste rettsreglene tilknyttet budgivning.

Før det legges inn bud på eiendommen oppfordres budgiver til å sette seg inn i all relevant informasjon om eiendommen, herunder eventuell salgssoppgave og teknisk rapport med vedlegg.

GJENNOMFØRING AV BUDGIVNING

- På forespørsel vil megler opplyse om aktuelle bud på eiendommen, herunder om relevante forbehold.
- Alle bud skal inngis skriftlig til megler, som formidler disse videre til oppdragsgiver. Kravet til skriftlighet gjelder også budforhøyelser og motbud, aksept eller avslag fra selger. Før formidling av bud til oppdragsgiver skal megler innhente gyldig legitimasjon og signatur fra budgiver. Kravet til legitimasjon og signatur er oppfylt for budgiver som benytter e-signatur, eksempelvis BankID eller MinID. Med skriftlige bud menes også elektroniske meldinger som e-post og SMS når informasjonen i disse er tilgjengelig også for ettertiden.
- Et bud bør inneholde eiendommens adresse (eventuelt gnr/bnr), kjøpesum, budgivers kontaktinformasjon, finansieringsplan, akseptfrist, overtakelsesdato og eventuelle forbehold som for eksempel usikker finansiering, salg av nåværende bolig ol. Normalt vil ikke et bud med forbehold bli akseptert før forbeholdet er avklart. Konferer gjerne med megler før bud avgis.
- Megler skal legge til rette for en forsvarlig avvikling av budrunden. I forbrukerforhold (dvs. der oppdragsgiver er forbruker) skal megleren ikke formidle bud med kortere akseptfrist enn kl. 12.00 første virkedag etter siste annonserte visning. Etter denne fristen bør budgiver ikke sette en kortere akseptfrist enn at megler har mulighet til, så langt det er nødvendig, å orientere oppdragsgiver, budgiver og øvrige interessenter om bud og forbehold. Det bør ikke gis bud som diskriminerer eller utelukker andre budgiver. Dersom bud inngis med en frist som åpenbart er for kort til at megleren kan avvikle budrunden på en forsvarlig måte som sikrer oppdragsgiver og interessenter et tilstrekkelig grunnlag for sine handlingsvalg, vil megler fraråde budgiver å stille slik frist.
- Megleren vil uoppfordret gi sin vurdering av det enkelte bud overfor oppdragsgiveren, når budet er gitt innenfor fristene i punkt 4.
- Megleren skal så langt det er nødvendig og mulig holde budgiverne skriftlig orientert om nye og høyere bud og eventuelle forbehold.
- Megler skal så snart som mulig bekrefte skriftlig overfor budgiverne at budene deres er mottatt.
- Etter at handel har kommet i stand, eller dersom en budrunde avsluttes uten at handel er kommet i stand, kan en budgiver kreve kopi av budjournalen i anonymisert form.
- Kopi av budjournal skal gis til kjøper og selger uten ugrunnet opphold etter at handel er kommet i stand. Dersom det er viktig for budgiver å bevare sin anonymitet, bør budet fremmes gjennom fullmektig.

VIKTIGE AVTALERETTSLIGE FORHOLD

- Det eksisterer ingen angrerett ved salg/kjøp av fast eiendom.
 - Når et bud er innsendt til megler og han har formidlet innholdet i budet til selger (slik at selger har fått kunnskap om budet), kan budet ikke kalles tilbake. Budet er da bindende for budgiver frem til akseptfristens utløp, med mindre budet før denne tid avslås av selger eller budgiver får melding om at eiendommen er solgt til en annen (man bør derfor ikke gi bud på flere eiendommer samtidig dersom man ikke ønsker å kjøpe flere enn en eiendom).
 - Selger står fritt til å forkaste eller akseptere ethvert bud, og er for eksempel ikke forpliktet til å akseptere høyeste bud.
 - Når en aksept av et bud har kommet frem til budgiver innen akseptfristens utløp er det inngått en bindende avtale.
 - Husk at også et eventuelt bud fra selger til kjøper (såkalte "motbud"), avtalerettslig er et bindende tilbud som medfører at det foreligger en avtale om salg av eiendommen dersom budet i rett tid aksepteres av kjøper.
-